
















PRILOGA G


PODROBNA NAMENSKA RABA ZA OBČINO PREDDVOR

PO ODLOKU O OBČINSKEM PROSTORSKEM NAČRTU OBČINE PREDDVOR

Legenda:

-  Zemljiško katastrski prikaz
-  A - Območja razpršene poselitve
-  B - Posebna območja
-  C - Območja centralnih dejavnosti
-  G - Gozdna zemljišča
-  I - Območja proizvodnih dejavnosti
-  K1 - Najboljša kmetijska zemljišča
-  K2 - Druga kmetijska zemljišča
-  L - Območja mineralnih snovi
-  O - Območja okoljske infrastrukture
-  OO - Ostala območja
-  P - Območja prometnih površin
-  S - Območja stanovanj
-  V - Površinske vode
-  Z - Območja zelenih površin

0 1.000 2.000 4.000 m



Izdelal: Andraž Blaznik
Merilo: 1:75000
Vir: GURS, Občina Preddvor