
















← smer Ljubljana

smer Maribor



-  rob ceste
  -  bankina
  -  horizontalna signalizacija
  -  JVO - jeklena varnostna ograja
  -  BVO - betonska varovalna ograja
  -  koritnica, mulda
  -  prometni otok v asfaltni izvedbi
  -  zelenica oz. rekultivacija
  -  Naletna blazina TAU 100
  -  zapornica
  -  silos za sol
  -  MEJA OBDELAVE  
Navezava na AC
  -  navezava na obstoječe stanje oz. meja obdelave
  -  kontejner za potrebe cestninskega nadzora

 <p>Univerza v Ljubljani Fakulteta za gradbeništvo in geodetsko</p>	diploma:		Preureditev površin cestninskih postaj po uvedbi elektronskega cestninskega sistema v prostem prometnem toku	
	objekt:			CP KOMPOLJE
	risba:			Prometna situacija AC in ureditve platoja CP Kompolje - varianta 2
izdelal: Roman SODJA		faza: IDZ	št. priloge: A.5	
mentor: viš. pred. mag. Robert Rijavec		datum: avgust 2016		
somentor: Andrej JAN, univ.dipl.inž.gr.		merilo: 1:1000		