
		Diplomska naloga: Antropogeni in naravni vplivi na porečju Kokre za občini Jezersko in Preddvor	
ime in priimek, naziv:		Opis risbe:	situacija – varianta 1
Mentor:		Datum:	maj 2016
Somentor:		Vrsta načrta:	3 – gradbene konstrukcije
Kandidat:		Merilo:	1:1000
		Št. prilog:	9

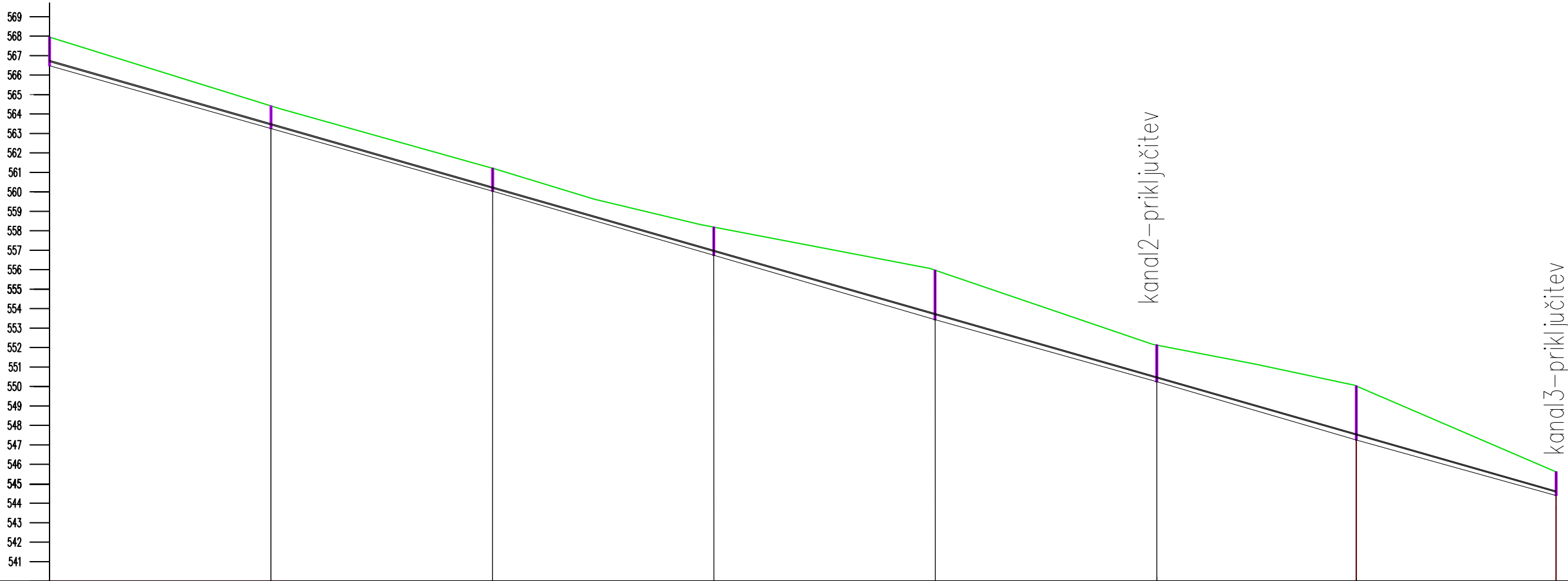




	Diplomska naloga: Antropogeni in naravni vplivi na porečju Kokre za občini Jezersko in Preddvor		
	Opis risbe:	situacija – varianta 2	
Ime in priimek, naziv:	Datum:	maj 2016	
Mentor:	izr. prof. dr. Jože Panjan	Vrsta načrta:	3 – gradbene konstrukcije
Somentor:	asist. dr. Mario Krzyk	Merilo:	1:2000
Kandidat:	Barbara Semen	Št. risbe:	10



KANAL M1  
MERILO 1:439/100

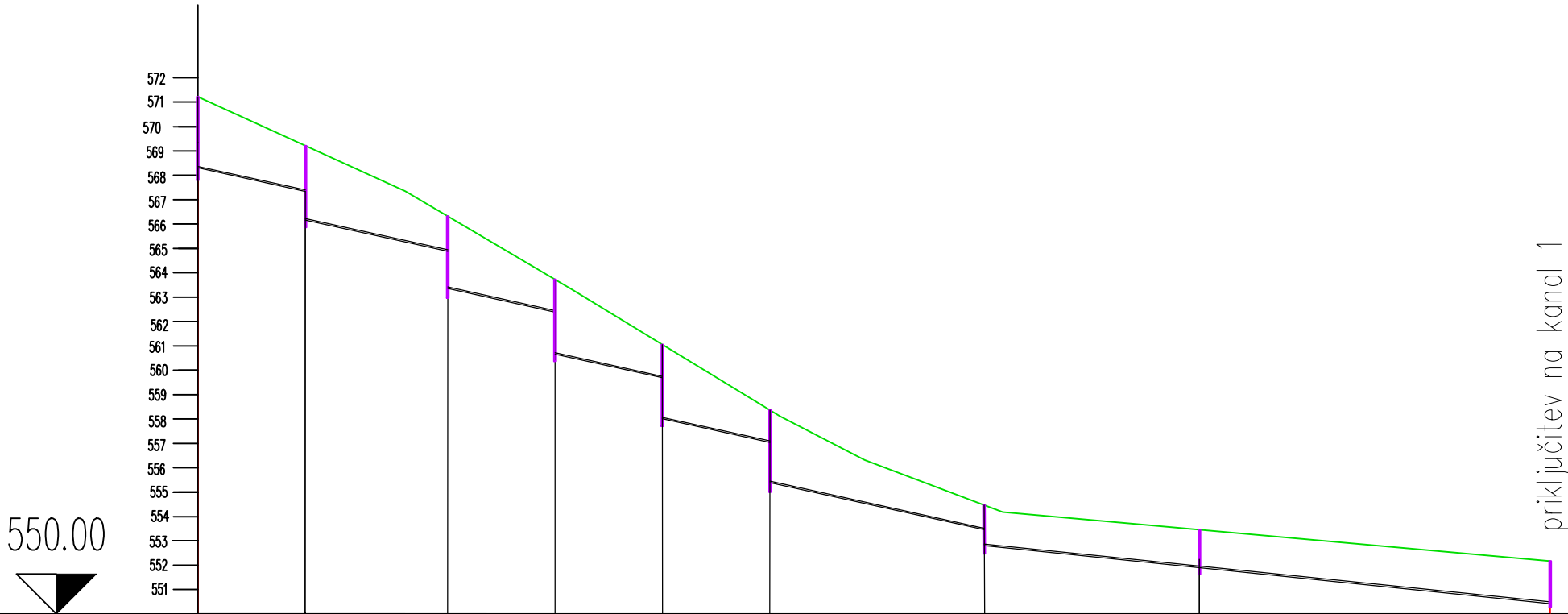


OZNAKE	J1.1	J1.2	J1.3	J1.4	J1.5	J1.6	J1.7	J1.8
STACIONAŽE	0,0	50,00	100,00	150,00	200,00	250,00	295,00	340,00
KOTE TERENA	567,95	564,41	561,21	558,18	555,97	552,17	550,07	544,98
KOTA NIVELETE	566,69	563,44	560,17	556,92	553,67	550,42	547,50	544,58
GLOBINA IZKOPA	1,47 m	1,16 m	1,18 m	1,44 m	2,54 m	1,89 m	2,77 m	1,21 m
DOLŽINA ODSEKA/NAKLON	50,00 m l=6,50%	50,00 m l=6,50%	50,00 m l=6,50%	50,00 m l=6,50%	50,00 m l=6,50%	45,00 m l=6,50%	45,00 m l=6,50%	


		Diplomska naloga: Antropogeni in naravni vplivi na porečju Kokre za občini Jezersko in Preddivor	
		Opis risbe:	vzdolžni profil: Kanal M1
	ime in priimek, naziv:	Datum:	maj 2016
Mentor:	izr. prof. dr. Jože Panjan	Vrsta načrta:	3 – gradbene konstrukcije
Somentor:	asist. dr. Mario Krzyk	Merilo:	1:250
Kandidat:	Barbara Semen	Št. risbe:	11



KANAL M2  
MERILO 1:340/100

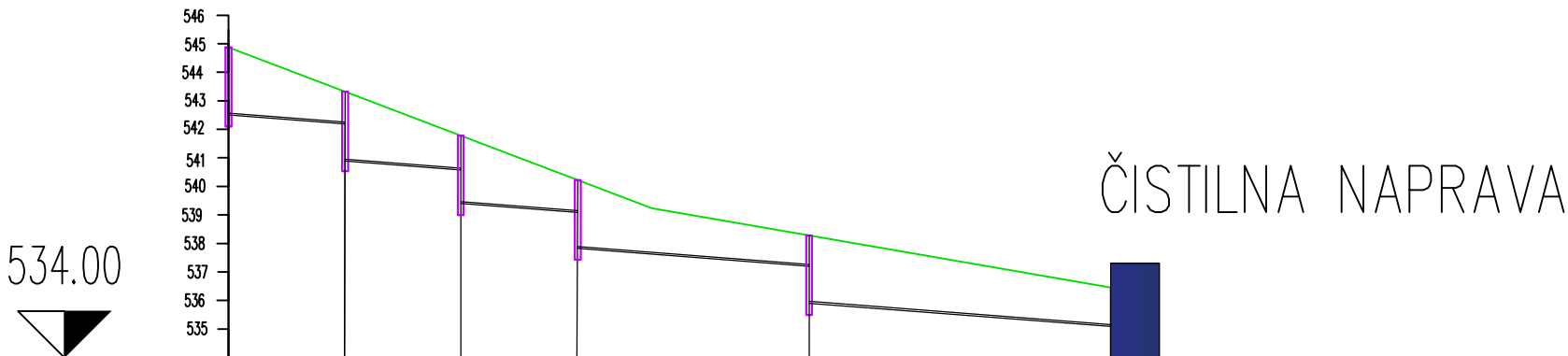


OZNAKE	J2.1	J2.2	J2.3	J2.4	J2.5	J2.6	J2.7	J2.8	J2.9
STACIONAŽE	0,0	15,00	35,00	50,00	65,00	80,00	110,00	140,00	189,20
KOTE TERENA	571,23	569,20	566,31	563,72	561,05	558,36	554,47	553,45	552,17
KOTA VTOKA/IZTOKA	568,30	567,33 566,16	564,86 563,35	562,38 560,66	559,69 558,00	557,03 555,38	553,43 552,80	551,90	550,42
GLOBINA IZKOPA	3,42 m	3,35 m	3,35 m	3,35 m	3,35 m	3,35 m	1,99 m	1,83 m	1,89 m
DOLŽINA ODSEKA/NAKLON	15,00 m l=6,5%	20,00 m l=6,5%	15,00 m l=6,5%	15,00 m l=6,5%	15,00 m l=6,5%	30,00 m l=6,5%	30,00 m l=3%	49,20 m l=3%	

	Diplomska naloga: Antropogeni in naravni vplivi na porečju Kokre za občini Jezersko in Preddvor		
	Opis risbe:	vzdolžni profil: Kanal M2	
	ime in priimek, naziv:	Datum:	maj 2016
Mentor:	izr. prof. dr. Jože Panjan	Vrsta načrta:	3 – gradbene konstrukcije
Somentor:	asist. dr. Mario Krzyk	Merilo:	1:250
Kandidat:	Barbara Semen	Št. risbe:	12



KANAL M3  
MERILO 1:122/100



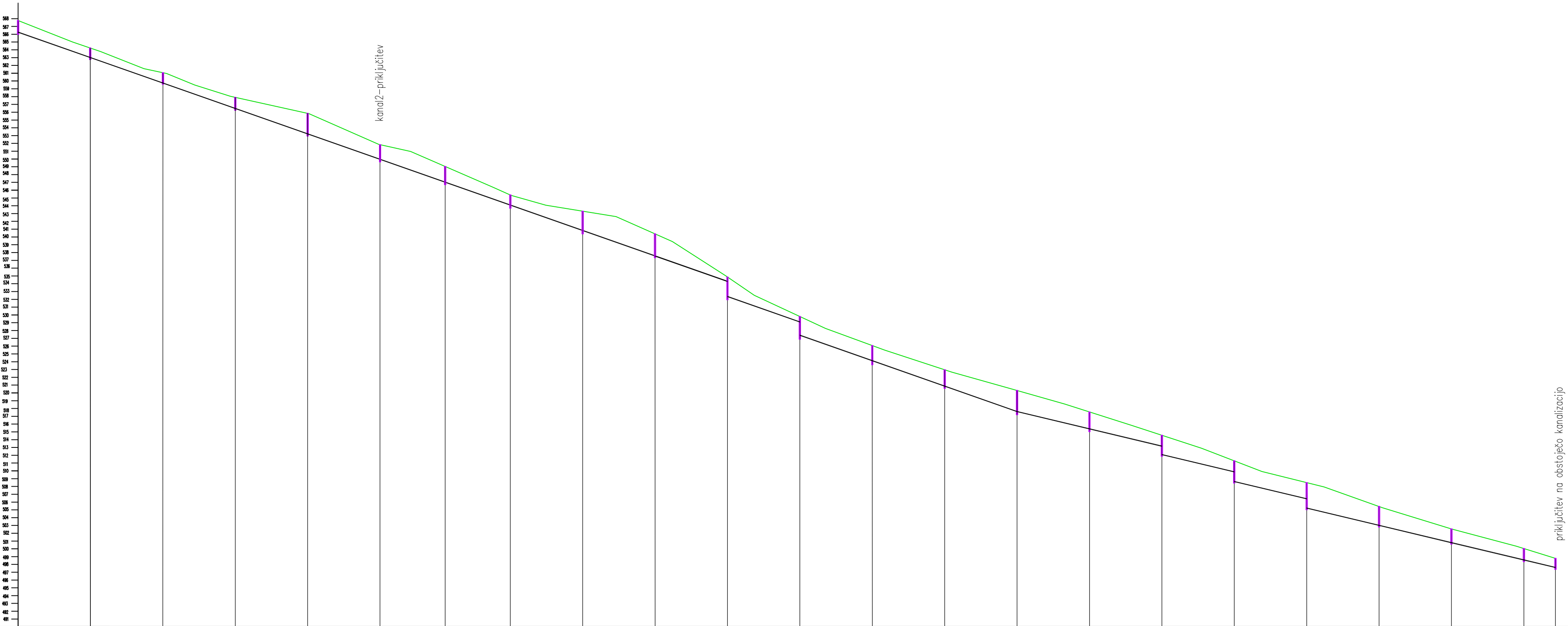
OZNAKE	J3.1	J3.2	J3.3	J3.4	J3.5	J3.6
STACIONAŽE	0,0	5,0 m	10,0 m	15,0 m	25,0 m	38,00 m
KOTE TERENA	544,98	543,28	541,85	540,28	538,32	536,47
KOTE NIVELETE	542,58	542,26 540,95	540,63 539,45	539,13 537,86	537,21 535,92	535,10
GLOBINA IZKOPA	2,81 m	2,81 m	2,81 m	2,81 m	2,81 m	1,38 m
DOLŽINA ODSEKA/NAKLON	5,0 m l=6,5%	5,0 m l=6,5%	5,0 m l=6,5%	10,0 m l=6,5%	13,0 m l=6,5%	

		Diplomsko delo Univerza na Ljubljani Fakulteta za gradbeništvo in geodetiko		:ropogeni in naravni vi na porečju Kokre občini Jezersko in ddvor	
		Opis risbe:		Dolžni profil: Kanal M3	
		ime in priimek, naziv:		Datum:	
Mentor:	izr. prof. dr. Jože Panjan	Vrsta načrta:		3 – gradbene konstrukcije	
Somentor:	asist. dr. Mario Krzyk	Merilo:		1:250	
Kandidat:	Barbara Semen	Št. risbe:		13	



KANAL M4  
MEROLO 1:534/100

490.00



OZNAKE	J4.1	J4.2	J4.3	J4.4	J4.5	J4.6	J4.7	J4.8	J4.9	J4.10	J4.11	J4.12	J4.13	J4.14	J4.15	J4.16	J4.17	J4.18	J4.19	J4.20	J4.21	J4.22	J4.23
STACIONAŽE	0,00	50,00	100,00	150,00	200,00	250,00	295,00	340,00	390,00	440,00	490,00	540,00	590,00	640,00	690,00	740,00	790,00	840,00	890,00	940,00	990,00	1040,00	1063,40
KOTE TERENA	567,95	564,93	561,73	558,53	556,47	552,42	549,60	545,91	543,81	540,87	535,28	530,16	526,41	523,28	520,60	517,81	514,80	511,49	508,67	505,58	502,66	500,13	498,86
KOTA NIVELETE	566,19	562,94	559,69	556,44	553,19	549,94	547,02	544,10	540,85	537,60	534,35	529,06	524,10	520,85	517,60	515,60	513,60	510,27	506,78	503,34	501,34	499,34	498,40
GLOBINA IZKOPA	1,78 m	1,49 m	1,49 m	1,67 m	2,94 m	2,25 m	2,36 m	1,72 m	2,94 m	3,08 m	2,94 m	2,94 m	2,49 m	2,41 m	3,14 m	2,54 m	2,71 m	2,86 m	3,50 m	2,64 m	1,95 m	1,96 m	1,42 m
DOLŽINA ODSEKA/NAKLON	50,00 m I=6,5%	50,00 m I=6,5%	50,00 m I=6,5%	50,00 m I=6,5%	50,00 m I=6,5%	45,00 m I=6,5%	45,00 m I=6,5%	50,00 m I=6,5%	50,00 m I=6,5%	50,00 m I=6,5%	50,00 m I=6,5%	50,00 m I=6,5%	50,00 m I=6,5%	50,00 m I=6,5%	50,00 m I=4%	50,00 m I=4%	50,00 m I=4%	50,00 m I=4%	50,00 m I=4%	50,00 m I=4%	50,00 m I=4%	23,4 m I=4%	



Diplomska naloga: Antropogeni in naravni vplivi na porečju Kokre za občini Jezersko in Preddvor	
Opis risbe:	vzdolžni profil: Kanal M4
ime in priimek, naziv:	Datum: maj 2016
Mentor: izr. prof. dr. Jože Panjan	Vrsta načrta: 3 – gradbene konstrukcije
Somentor: asist. dr. Mario Krzyk	Merilo: 1:400
Kandidat: Barbara Semen	Št. risbe: 14