






PRILOGA D:
OSNOVNA NAMENSKA RABA PROSTORA
ZA OBČINO KOMENDA

PO ODLOKU O SPREMEMBAH IN DOPOLNITVAH
PROSTORSKIH SESTAVIN SREDNJEROČNEGA IN
DOLGOROČNEGA DRUŽBENEGA PLANA OBČINE
KOMENDA

LEGENDA

-  MEJA NASELJA PRIVZETA IZ RPE
-  ZEMLJIŠKOKATASTRSKI PRIKAZ

OSNOVNA NAMENSKA RABA PROSTORA

-  OBMOČJA GOZDNIH ZEMLJIŠČ
-  OBMOČJA KMETIJSKIH ZAMLJIŠČ
-  OBMOČJA STAVBNIH ZEMLJIŠČ

0 250 500 1.000 m

Izdelal: Primož Goršek, marec 2014

Merilo: 1 : 25.000

Vir: GURS, Občina Komenda

