








**OSNOVNA NAMENSKA RABA PROSTORA
V OBČINI RIBNICA**

Priloga B.1 (PS SDPO Ribnica, 2003)

LEGENDA

-  zemljiškokatastrski prikaz
-  meja občine Ribnica

OSNOVNA NAMENSKA RABA PROSTORA

-  območja stavbnih zemljišč
-  območja kmetijskih zemljišč
-  območja gozdnih zemljišč
-  območja voda
-  območja drugih zemljišč

MERILO: 1 : 50.000

Izdelala: Jožica Nose, maj 2014

Viri podatkov: Občina Ribnica, PS SDPO Ribnica, 2003, GURS