

Univerza
v Ljubljani

Fakulteta
za gradbeništvo
in geodezijo



Jamova cesta 2
1000 Ljubljana, Slovenija
<http://www3.fgg.uni-lj.si/>

DRUGG – Digitalni repozitorij UL FGG
<http://drugg.fgg.uni-lj.si/>

To je izvirna različica zaključnega dela.

Prosimo, da se pri navajanju sklicujete na bibliografske podatke, kot je navedeno:

Gradišnik, B., 2014. Lokacijske značilnosti slovenskih cerkva izven naselij. Magistrska naloga. Ljubljana, Univerza v Ljubljani, Fakulteta za gradbeništvo in geodezijo. (mentor Pogačnik, A.): 139 str.

University
of Ljubljana

Faculty of
Civil and Geodetic
Engineering



Jamova cesta 2
SI – 1000 Ljubljana, Slovenia
<http://www3.fgg.uni-lj.si/en/>

DRUGG – The Digital Repository
<http://drugg.fgg.uni-lj.si/>

This is original version of final thesis.

When citing, please refer to the publisher's bibliographic information as follows:

Gradišnik, B., 2014. Lokacijske značilnosti slovenskih cerkva izven naselij. M.Sc. Thesis. Ljubljana, University of Ljubljana, Faculty of civil and geodetic engineering. (supervisor Pogačnik, A.): 139 pp.

Univerza
v Ljubljani
Fakulteta
*za gradbeništvo
in geodezijo*

*Jamova c. 2
1115 Ljubljana, Slovenija
telefon (01) 47 68 500
faks (01) 42 50 681
fgg@fgg.uni-lj.si*



INTERDISCIPLINARNI
PODIPLOMSKI ŠTUDIJ
PROSTORSKEGA
IN URBANISTIČNEGA
PLANIRANJA

Kandidatka:

BRANKA GRADIŠNIK, univ. dipl. inž. arh.

**LOKACIJSKE ZNAČILNOSTI SLOVENSКИH CERKVA
IZVEN NASELIJ**

Magistrsko delo štev.: 72/IP

**SPATIAL CHARACTERISTICS OF SLOVENIAN
CHURCHES LOCATED OUTSIDE THE SETTLEMENTS**

Master of Science Thesis No.: 72/IP

Mentor:

prof. dr. Andrej Pogačnik, UL FGG, upok.

Predsednica in članica komisije:

doc. dr. Alma Zavodnik Lamovšek

Član komisije:

prof. dr. Peter Fister, UL FA, upok.

Ljubljana, 23. januar 2014

STRAN ZA POPRAVKE, ERRATA

Stran z napako Vrstica z napako Namesto

Naj bo

IZJAVE

Podpisana BRANKA GRADIŠNIK izjavljam, da sem avtorica magistrskega dela z naslovom
»LOKACIJSKE ZNAČILNOSTI SLOVENSКИH CERKVA IZVEN NASELIJ«.

Izjavljam, da je elektronska različica v vsem enaka tiskani različici.

Izjavljam, da dovoljujem objavo elektronske različice v repozitoriju UL FGG.

Mislinja, 20. januar 2014

Branka Gradišnik

BIBLIOGRAFSKO – DOKUMENTACIJSKA STRAN IN IZVLEČEK

UDK:	656.71:711.773.2 (043)
Avtor:	Branka Gradišnik
Mentor:	prof. dr. Andrej Pogačnik
Naslov:	Lokacijske značilnosti slovenskih cerkva izven naselij
Tip dokumenta	magistrsko delo - IPŠPUP
Obseg in oprema:	139 str., 25 pregl., 81 sl., 3 pril.
Ključne besede:	cerkve, lokacijske značilnosti, oddaljenost, naselja, zgodovina, evidenca sakralne dediščine, slovenske kulturne krajine, Slovenija

Izvleček

Namen magistrskega dela je bil na podlagi domneve, da obstajajo nekatere pojasnjevalne sestavine za lokacijo cerkva z vidika prostorsko – fizičnih in vizualnih dejavnikov, ugotoviti, ali obstajajo zakonitosti lociranosti slovenskih cerkva izven naselij na ravni slovenskih kulturnih krajin oz. na ravni celotnega območja Slovenije. Cerkve in njihove lokacije smo obravnavali skozi vpetost v slovensko zgodovino, v slovenske kulturne krajine, sakralno dediščino, obstoječo evidenco sakralne dediščine in kot oblikovne prvine v slovenskem prostoru. Na podlagi opravljenih podrobnejših analiz, z dopolnitvijo in pripravo podatkov, smo le-te statistično obdelali in analizirali s hierarhičnim združevanjem v skupine. Ugotovili smo, da obstaja na območju Slovenije za lokacije cerkva izven naselij značilnost, da so pretežno locirane znotraj 300 m radija oddaljenosti od naselij, zaselkov, vasi, kmetij. Kot tipične skupine pa se lokacijske značilnosti pokažejo za tri krajine – Predalpsko, Kraško in Primorsko krajino. V Predalpskih krajinah so značilne tudi lokacije cerkva, ki ležijo na samem, izven 300 m radija oddaljenosti od naselij, zaselkov, vasi in kmetij. Na podlagi izkazanih kakovostnih odnosov cerkva glede na lociranost v prostoru je potrebno le-te varovati s priporočili in ukrepi prostorskega načrtovanja in ohranjanja kulturne krajine. Rezultati raziskave in izdelana podatkovna baza pa lahko služijo za nadaljnja znanstveno – raziskovalna dela na obravnavanem področju.

BIBLIOGRAPHIC – DOCUMENTALISTIC INFORMATION AND ABSTRACT

UDC: 656.71:711.773.2 (043)
Author: Branka Gradišnik
Supervisor: Prof. Andrej Pogačnik, Ph.D.
Title: Spatial characteristics of Slovenian churches located outside the settlements
Document type M. Sc. Thesis
Notes: 139 p., 25 tab., 81 fig., 3 ann.
Key words: churches, locational characteristics, distance, settlements, history, cultural heritage data, slovenian cultural landscapes, Slovenia

Abstract

The aim of the master thesis was, on the assumption that there are some explanatory constituents for churches locations, to determine whether there are any principles of locating Slovenian churches outside the settlements at the level of Slovenian cultural landscapes or even the whole of Slovenia in terms of spatial-physical and visual factors. Churches and their locations are presented through integration into Slovenian history, in the Slovenian cultural landscapes, sacral heritage, existing records of religious heritage, and as architectural elements in the Slovenian area. On the basis of detailed analysis, the completion and preparation of the data, the latter were statistically processed and analyzed by hierarchical grouping. We found that, in Slovenia, the churches outside the settlements are predominantly located within a 300 m radius distance from the villages, hamlets, or farms. Three groups of typical site characteristics can be seen in three landscapes – Sub-alpine, Karst and Coastal. The Sub-alpine landscape is characterized by the location of the churches that lie on their own, outside the 300 m radius distance from settlements, hamlets, villages and farms. On the basis of demonstrated quality relations of churches according to location with the area it is only necessary to protect these by credentials and means of spatial planning and preservation of cultural landscape. The results of the research and the resulting database can be used for further scientific research in this area.

ZAHVALA

Delo posvečam:

- moji zlati mami, ki mi v življenju vseskozi stoji ob strani,
- mojima najsvetlejšima žarkoma: sinovoma Maksimu in Ksaverju, naj bosta srečna v življenju, ter z željo po znanju zreta v svet.

Zahvaljujem se svojemu mentorju prof. dr. Andreju Pogačniku za strokovno pomoč in nasvete pri izdelavi magistrskega dela.

Zahvaljujem se tudi vsem ostalim strokovnjakom, ki so mi pomagali z usmeritvami, še posebej pa Igorju Zoretu, za strokovno pomoč pri pripravi podatkov za statistično obdelavo.

In ne nazadnje hvala še moji celotni družini za moralno podporo, razumevanje in spodbudo.

KAZALO VSEBINE

BIBLIOGRAFSKO – DOKUMENTACIJSKA STRAN IN IZVLEČEK	III
BIBLIOGRAPHIC – DOCUMENTALISTIC INFORMATION AND ABSTRACT	IV
ZAHVALA	V
1 UVOD	1
1.1 Namen in cilj magistrskega dela	2
1.2 Struktura magistrskega dela	2
2 CERKVE V SLOVENSKEM PROSTORU IN ČASU	4
2.1 Kratek zgodovinski oris	4
2.2 Analiza zgodovinskega pregleda lokacij podružničnih cerkva	8
3 CERKVE V SLOVENSKIH KRAJINAH	16
3.1 Pojemovna opredelitev krajine	16
3.2 Pojemovna opredelitev kulturne krajine	17
3.3 Značilnosti slovenskih kulturnih krajin	17
3.4 Krajinski tipi	18
3.4.1 Alpske krajine (Ak)	19
3.4.2 Predalpske krajine (Pk)	21
3.4.3 Slovenske subpanonske krajine (Sspk)	23
3.4.4 Kraške krajine notranje Slovenije (KknS)	25
3.4.5 Primorske krajine (Primk)	26
3.5 Cerkve kot značilna sestavina in prvina slovenskih krajin	28
3.6 Cerkve kot del sakralne dediščine	29
3.6.1 Pojemovna opredelitev dediščine	29
3.6.2 Evidenca sakralne dediščine	29
3.6.3 Varovanje vrednosti cerkva v prostoru	30
4 METODE DELA IN VIRI PODATKOV	32
4.1 Obstoječa evidenca nepremične kulturne dediščine	33
4.2 Lokacije podružničnih, romarskih, pokopaliških in taborskih cerkva	34
4.3 Analiza lokacij cerkva izven naselij	36
4.4 Analiza lokacij cerkva glede na merilo oddaljenosti od naselij, vasi, zaselkov in kmetij	38
4.5 Analiza lokacij cerkva glede na slovenske krajine	40
4.6 Analiza lociranja cerkva glede na relief	41
4.7 Analiza lokacij cerkva glede na dejanski vegetacijski pokrov	47

4.8	Analiza lokacij cerkva glede na grajeno strukturo v sklopu cerkva	49
4.9	Analiza lokacij cerkva kot vidnih dominant v prostoru	52
5	STATISTIČNA ANALIZA LOKACIJSKIH PODATKOV	57
5.1	Opis vzorca raziskave	57
5.2	Razvrščanje v skupine – hierarhične metode za 42 lokacijskih značilnosti	60
5.2.1	Razdelitev v pet skupin	61
5.2.2	Razdelitev v štiri skupine	88
5.2.3	Razdelitev v tri skupine	91
5.2.4	Razdelitev v dve skupini	93
5.2.5	Rangirane vrednosti vseh 42 spremenljivk	95
5.2.6	Rangirane vrednosti po skupinah	96
5.2.7	Razdelitev v 9 skupin	98
5.2.8	Razdelitev v 10 skupin	102
5.2.9	Razdelitev v 15 skupin	105
5.2.10	Povzetek rezultatov	110
5.3	Razvrščanje v skupine – hierarhične metode za 28 lokacijskih značilnosti	111
5.3.1	Razdelitev v pet skupin	113
5.3.2	Razdelitev v štiri skupine	116
5.3.3	Razdelitev v tri skupine	119
5.3.4	Razdelitev v dve skupini	121
5.3.5	Povzetek rezultatov	123
6	REZULTATI ANALIZ - PRIMERLJIVOST GLEDE NA OBSEG LOKACIJSKIH ZNAČILNOSTI ZA 42 IN 28 LOKACIJSKIH ZNAČILNOSTI	124
7	RAZPRAVA IN ZAKLJUČKI	127
7.1	Dokaz hipoteze	127
7.2	Praktična uporabnost ugotovitev in rezultatov	128
8	POVZETEK	130
9	SUMMARY	132
	VIRI IN LITERATURA	134
	PRILOGE	140

KAZALO PREGLEDNIC

Preglednica 1: Podatki o vseh podružničnih cerkvah in o cerkvah izven strnjenegega naselja (42 lokacijskih značilnosti) - število (N) in strukturni odstotki (%)	59
Preglednica 2: Porazdelitev enot po 5 skupinah pridobljenih z Wardovo metodo hierarhičnega združevanja.....	61
Preglednica 3: Podatki po vseh lokacijskih značilnostih glede na razdelitev v 5 skupin - število (N) in strukturni odstotki (%).....	62
Preglednica 4: Porazdelitev enot po 4 skupinah pridobljenih z Wardovo metodo hierarhičnega združevanja.....	88
Preglednica 5: Podatki o vseh lokacijskih značilnostih glede na razdelitev v 4 skupine - število (N) in strukturni odstotki (%).....	89
Preglednica 6: Porazdelitev enot po 3 skupinah pridobljenih z Wardovo metodo hierarhičnega združevanja.....	91
Preglednica 7: Podatki po vseh lokacijskih značilnostih glede na razdelitev v 3 skupine - število (N) in strukturni odstotki (%).....	92
Preglednica 8: Porazdelitev enot v 2 skupini pridobljenima z Wardovo metodo hierarhičnega združevanja.....	94
Preglednica 9: Podatki po vseh lokacijskih značilnostih glede na razdelitev v 2 skupini - število (N) in strukturni odstotki (%).....	94
Preglednica 10: Podatki o cerkvah po vseh lokacijskih značilnostih – lokacijske značilnosti so rangirane od največkrat do najmanjkrat izbrane.....	95
Preglednica 11: Podatki o cerkvah po vseh lokacijskih značilnostih – lokacijske značilnosti so rangirane po skupinah od največkrat do najmanjkrat izbrane	97
Preglednica 12: Porazdelitev enot po 9 skupinah pridobljenih z Wardovo metodo hierarhičnega združevanja.....	99
Preglednica 13: Podatki po vseh lokacijskih značilnostih glede na razdelitev v 9 skupin - število (N) in strukturni odstotki (%).....	100
Preglednica 14: Porazdelitev enot po 10 skupinah pridobljenih z Wardovo metodo hierarhičnega združevanja.....	102
Preglednica 15: Podatki po vseh lokacijskih značilnostih glede na razdelitev v 10 skupin - število (N) in strukturni odstotki (%).....	103
Preglednica 16: Porazdelitev enot po 15 skupinah pridobljenih z Wardovo metodo hierarhičnega združevanja.....	106
Preglednica 17: Podatki po vseh lokacijskih značilnostih glede na razdelitev v 15 skupin - število (N) in strukturni odstotki (%).....	107

Preglednica 18: Porazdelitev enot po 5 skupinah pridobljenih z Wardovo metodo hierarhičnega združevanja.....	113
Preglednica 19: Podatki po vseh lokacijskih značilnostih glede na razdelitev v 5 skupin - število (N) in strukturni odstotki (%).....	114
Preglednica 20: Porazdelitev enot po 4 skupinah pridobljenih z Wardovo metodo hierarhičnega združevanja.....	116
Preglednica 21: Podatki po vseh lokacijskih značilnostih glede na razdelitev v 4 skupine - število (N) in strukturni odstotki (%).....	117
Preglednica 22: Porazdelitev enot po 3 skupinah pridobljenih z Wardovo metodo hierarhičnega združevanja.....	119
Preglednica 23: Podatki po vseh lokacijskih značilnostih glede na razdelitev v 3 skupine - število (N) in strukturni odstotki (%).....	119
Preglednica 24: Porazdelitev enot po 2 skupinah pridobljenih z Wardovo metodo hierarhičnega združevanja.....	121
Preglednica 25: Podatki po vseh lokacijskih značilnostih glede na razdelitev v 2 skupini - število (N) in strukturni odstotki (%).....	122

LIST OF TABLES

Table 1: Analysis data of all succursal churches located outside of the densely settlement (42 locational characteristics) – number (N) and structural percents (%)	59
Table 2: Distribution of units at 5 groups with Ward's method of hierarchical clustering.....	61
Table 3: Analysis data of all locational characteristics according to distribution at 5 groups – number (N) and structural percents (%)	62
Table 4: Distribution of units at 4 groups with Ward's method of hierarchical clustering.....	88
Table 5: Analysis data of all locational characteristics according to distribution at 4 groups – number (N) and structural percents (%)	89
Table 6: Distribution of units at 3 groups with Ward's method of hierarchical clustering.....	91
Table 7: Analysis data of all locational characteristics according to distribution at 3 groups – number (N) and structural percents (%)	92
Table 8: Distribution of units at 2 groups with Ward's method of hierarchical clustering.....	94
Table 9: Analysis data of all locational characteristics according to distribution at 2 groups – number (N) and structural percents (%)	94
Table 10: Analysis data of churches of all locational characteristics - locational characteristics are ranked from very high to very low	95
Table 11: Analysis data of churches of all locational characteristics - locational characteristics are ranked according to selected groups from very high to very low.....	97
Table 12: Distribution of units at 9 groups with Ward's method of hierarchical clustering	99
Table 13: Analysis data of all locational characteristics according to distribution at 9 groups – number (N) and structural percents (%)	100
Table 14: Distribution of units at 10 groups with Ward's method of hierarchical clustering.....	102
Table 15: Analysis data of all locational characteristics according to distribution at 10 groups – number (N) and structural percents (%)	103
Table 16: Distribution of units at 15 groups with Ward's method of hierarchical clustering.....	106
Table 17: Analysis data of all locational characteristics according to distribution at 15 groups – number (N) and structural percents (%).....	107
Table 18: Distribution of units at 5 groups with Ward's method of hierarchical clustering ..	113
Table 19: Analysis data of all locational characteristics according to distribution at 5 groups – number (N) and structural percents (%)	114
Table 20: Distribution of units at 4 groups with Ward's method of hierarchical clustering ..	116
Table 21: Analysis data of all locational characteristics according to distribution at 4 groups – number (N) and structural percents (%)	117
Table 22: Distribution of units at 3 groups with Ward's method of hierarchical clustering ..	119

Table 23: Analysis data of all locational characteristics according to distribution at 3 groups – number (N) and structural percents (%)	119
Table 24: Distribution of units at 2 groups with Ward's method of hierarchical clustering ..	121
Table 25: Analysis data of all locational characteristics according to distribution at 2 groups – number (N) and structural percents (%)	122

KAZALO SLIK

Slika 1: Lokacije podružničnih cerkva po zgodovinskih obdobjih (Vir: RNKD, MK, stanje na dan: 12.12.2011).....	8
Slika 2: Lokacija cerkve v prazgodovinskem obdobju (Vir: RNKD, MK, stanje na dan 12.12.2011, GURS, MOP)	9
Slika 3: Lokacija cerkva v rimski dobi (Vir: RNKD, MK, stanje na dan 12.12.2011, GURS, MOP)..	10
Slika 4: Lokacija cerkva izvirajočih iz zgodnjega srednjega veka (600-1000) (Vir: RNKD, MK, stanje na dan 12.12.2011, GURS, MOP)	10
Slika 5: Lokacija zgrajenih cerkva v visokem in poznem srednjem veku (1000-1500) (Vir: RNKD, MK, stanje na dan 12.12.2011, GURS, MOP)	11
Slika 6: Lokacija cerkva zgrajenih v 16. in 17. stoletju ((Vir: RNKD, MK, stanje na dan 12.12.2011, GURS, MOP)	12
Slika 7: Lokacija cerkva zgrajenih v 18. stoletju (Vir: RNKD, MK, stanje na dan 12.12.2011, GURS, MOP).....	12
Slika 8: Lokacija cerkva zgrajenih v 19. stoletju (Vir: RNKD, MK, stanje na dan 12.12.2011, GURS, MOP).....	13
Slika 9: Lokacija cerkva zgrajenih v 20. stoletju (Vir: RNKD, MK, stanje na dan 12.12.2011, GURS, MOP).....	14
Slika 10: Številčnost cerkva zgrajenih glede na posamezna obdobja	15
Slika 11: Prikaz posebnih lokacij dveh cerkva (cerkev sv. Duha – EŠD 2299 in cerkev sv. Janeza Krstnika – EŠD 621) ob obali Bohinjskega jezera v naselju Ribčev Laz (vir: www.geopedia.si, 25.9.2013).....	20
Slika 12: Prikaz lokacije cerkve sv. Križa na Gori Oljki – Polzela - EŠD 3271 (vir: Google Maps, 25.9.2013).....	22
Slika 13: Prikaz lokacije cerkve sv. Trojice – Lendavske gorice - EŠD 3548 (vir: Google Maps, 25.9.2013).....	24
Slika 14: Prikaz lokacije cerkve sv. Jerneja – Otovec – Črnomelj - EŠD 1735 (vir: Google Maps, 25.9.2013).....	25
Slika 15: Prikaz lokacije cerkve sv. Duha – Sveti Peter – Piran - EŠD 3802 (vir: Google Maps, 25.9.2013).....	27
Slika 16: Shema celotnega poteka izdelave raziskave	33
Slika 17: Celotna nepremična kulturna dediščina (Vir: RNKD, MK, stanje na dan 12.12.2011, GURS, MOP).....	34
Slika 18: Podružnične cerkve (Vir: RNKD, MK, stanje na dan 12.12.2011, GURS, MOP)	35
Slika 19: Centroidi podružničnih cerkva in hišnih števil (Vir: RNKD, MK, stanje na dan 12.12.2011, GURS -CRP, MOP).....	36

Slika 20: Lokacije cerkva izven strnjenih naselij (Vir: RNKD, MK, stanje na dan 12.12.2011, GURS, MOP).....	37
Slika 21: Lokacije cerkva izven in znotraj strnjenih naselij.....	37
Slika 22: Lokacije cerkva na samem in znotraj 300 m oddaljenosti od naselij (Vir: RNKD, MK, stanje na dan 12.12.2011, GURS, MOP).....	38
Slika 23: Lokacije cerkva na samem in znotraj 300 m oddaljenosti od naselij.....	39
Slika 24: Primer podlage za odčitavanje oddaljenosti cerkva od naselij – centroid s 300 m premerom (Vir: DOF, GURS).....	39
Slika 25: Primer podlage za odčitavanje oddaljenosti cerkva od naselij – centroid s 300 m premerom (Vir: DOF, GURS).....	40
Slika 26: Število lokacij cerkva znotraj posamičnih krajin.....	41
Slika 27: Primer podlage za odčitavanje podatkov o reliefnih značilnosti – EŠD 17, cerkev Marije vnebozete - Bitnje v Bohinju (Vir: DMR, GURS).....	42
Slika 28: Primer podlag za odčitavanje podatkov o reliefnih značilnosti – EŠD 17, cerkev Marije vnebozete - Bitnje v Bohinju (Vir: DMR, GURS).....	43
Slika 29: Primer podlag za odčitavanje podatkov o reliefnih značilnosti – EŠD 731, Mokronog, cerkev Žalostne Marije božje na Žalostni gori (Vir: DMR, GURS).....	44
Slika 30: Primer podlag za odčitavanje podatkov o reliefnih značilnosti – EŠD 731, Mokronog, cerkev Žalostne marije božje na Žalostni gori (Vir: DMR, GURS).....	45
Slika 31: Primer podlage za odčitavanje podatkov o reliefnih značilnosti – EŠD 731, cerkev Žalostne Marije božje na Žalostni gori, Mokronog (Vir: www.geopedia.si – 3D, GURS, 25.9.2013).....	46
Slika 32: Lokacije podružničnih cerkva glede na nadmorsko višino.....	46
Slika 33: Primer podlage za odčitavanje podatkov o dejanskem vegetacijskem pokrovu - ortofoto posnetek obravnavanega območja lokacije cerkve EŠD 17 – cerkev Marije vnebozete – Bitnje v Bohinju (Vir: Google Maps, 30.9.2013).....	48
Slika 34: Primer podlage za odčitavanje podatkov o dejanskem vegetacijskem pokrovu - ortofoto posnetek obravnavanega območja lokacije cerkve EŠD 3454 – cerkev sv. Danijela – Dravograd (Vir: Google Maps, 30.9.2013).....	49
Slika 35: Lokacije cerkva v okviru grajenih območij (Vir: RNKD, MK, stanje na dan 12.12.2011)...	50
Slika 36: Lokacije cerkva v okviru grajenih območij - pokopališč (Vir: RNKD, MK, stanje na dan 12.12.2011).....	50
Slika 37: Lokacije cerkva v okviru grajenih območij in grajenih območij - pokopališč (Vir: RNKD, MK, stanje na dan 12.12.2011).....	51
Slika 38: Primer podlag za odčitavanje podatkov o lokaciji cerkva v okviru grajenih območij pokopališč- ortofoto posnetek in fotografija obravnavanega območja lokacije cerkve EŠD 3578 – cerkev Marije Snežne – Breginj - Kobarid (Vir: Google Maps, 25.9.2013, RKD).....	51

Slika 39: Lokacije cerkva kot vidne dominante v prostoru (Vir: RNKD, MK, stanje na dan 12.12.2011).....	52
Slika 40: Primer podlage za odčitavanje podatkov o lokaciji cerkva kot vidne dominante v prostoru - 3D pogled na Uršljo goro (Vir: Google Earth, 25.4.2013).....	53
Slika 41: Primer podlage za odčitavanje podatkov o lokaciji cerkva kot vidne dominante v prostoru - 3D relief območja Uršlje gore (Vir: www.geopedia.si, 25.4.2013).....	54
Slika 42: Primer podlage za odčitavanje podatkov o lokaciji cerkva kot vidne dominante v prostoru - TTN območja Uršlje gore (Vir: TTN, GURS, www.geopedia.si, 25.4.2013).....	54
Slika 43: Primer podlage za odčitavanje podatkov o lokaciji cerkva kot vidne dominante v prostoru - ortofoto posnetek EŠD 752 – cerkev Matere božje – Šmarna gora - Ljubljana (Vir: Google Maps, 25.3.2013).....	55
Slika 44: Primer podlage za odčitavanje podatkov o lokaciji cerkva kot vidne dominante v prostoru - 3D relief območja Šmarne gore - EŠD 752 (Vir: www.geopedia.si, 26.4.2013)	56
Slika 45: Grafični prikaz podružničnih cerkva glede na lokacijo znotraj oz. izven strnjenegega naselja	58
Slika 46: Grafični prikaz podružničnih cerkva glede na lokacijo znotraj in izven 300 m radija oddaljenosti od naselij, zaselkov, vasi, kmetij.....	58
Slika 47: Dendrogram - drevo združevanja za 42 lokacijskih značilnosti	61
Slika 48: Prva skupina (42 lokacijskih značilnosti)	63
Slika 49: Primer prikaza lokacije cerkve iz prve skupine –TTN, EŠD 3132, cerkev sv. Ane – Stari Grad - Makole (Vir: www.geopedia.si, 25.3.2013).....	64
Slika 50: Primer prikaza lokacije cerkve iz prve skupine –TTN, EŠD 3132, cerkev sv. Ane – Stari Grad - Makole (Vir: www.geopedia.si, 25.8.2013).....	64
Slika 51: Primer prikaza lokacije cerkve iz prve skupine – DMR, EŠD 3132, cerkev sv. Ane – Stari Grad - Makole (Vir: GURS, DMR).....	65
Slika 52: Primer lokacije cerkve iz prve skupine z dominantno lego v prostoru - ortofoto posnetek EŠD 3132 (Vir: Google Maps, 25. 8. 2013).....	65
Slika 53: Primer lokacije cerkve iz prve skupine kot vidne dominante v ravninskem prostoru - ortofoto posnetek EŠD 1962 – cerkev sv. Miklavža – Veliki Podlog (Vir: www.geopedia.si, 25. 8. 2013)	66
Slika 54: Primer prikaza lokacije cerkve iz prve skupine – DMR, EŠD 1962 (Vir: GURS, DMR)...	67
Slika 55: Primer prikaza lokacije cerkve iz prve skupine – DMR, EŠD 1962 (Vir: GURS, DMR)...	68
Slika 56: Druga skupina (42 lokacijskih značilnosti).....	69
Slika 57: Primer lokacije cerkve iz druge skupine - ortofoto posnetek EŠD 3179 – cerkev sv. Trojice - Hrastovlje (Vir: Google Maps, 25.4.2013).....	69
Slika 58: Primer prikaza lokacije cerkve iz druge skupine – DMR, EŠD 179 (Vir: GURS, DMR)...	70
Slika 59: Primer prikaza lokacije cerkve iz druge skupine – DMR, EŠD 179 (Vir: GURS, DMR)...	71

Slika 60: Primer lokacije cerkve iz druge skupine - ortofoto posnetek EŠD 3589 – cerkev sv. Križa – Slope - Hrpelje - Kozina (Vir: Google Maps, 25. 4. 2013)	72
Slika 61: Primer prikaza lokacije cerkve iz druge skupine – DMR, EŠD 3589 (Vir: GURS, DMR) ..	72
Slika 62: Primer prikaza lokacije cerkve iz druge skupine – DMR, EŠD 3589 (Vir: GURS, DMR) ..	73
Slika 63: Tretja skupina (42 lokacijskih značilnosti)	74
Slika 64: Primer dominantne lokacije cerkve iz tretje skupine - ortofoto posnetek EŠD 3814 – cerkev sv. Lovrenca – Libušnje (Vir: Google Maps, 25. 4. 2013).....	75
Slika 65: Primer prikaza lokacije cerkve iz tretje skupine – DMR, EŠD 3814 (Vir: GURS, DMR)..	75
Slika 66: Primer prikaza lokacije cerkve iz tretje skupine – DMR, EŠD 3814 (Vir: GURS, DMR)..	76
Slika 67: Primer lokacije cerkve iz tretje skupine - ortofoto posnetek EŠD 3106 – cerkev sv. Primoža – Primož pri Ljubnem (Vir: Google Maps, 25.3.2013)	77
Slika 68: Primer prikaza lokacije cerkve iz tretje skupine – DMR, EŠD 3106 (Vir: GURS, DMR)..	78
Slika 69: Primer prikaza lokacije cerkve iz tretje skupine – DMR, EŠD 3106 (Vir: GURS, DMR)..	79
Slika 70: Četrta skupina (42 lokacijskih značilnosti).....	80
Slika 71: Primer lokacije cerkve iz četrte skupine - ortofoto posnetek EŠD 1780 – cerkev sv. Janeza in Pavla – Gorenje Jelenje (Vir: Google Maps, 25. 4. 2013).....	81
Slika 72: Primer prikaza lokacije cerkve iz četrte skupine – DMR, EŠD 1780 (Vir: GURS, DMR) ..	81
Slika 73: Primer prikaza lokacije cerkve iz četrte skupine – DMR, EŠD 1780 (Vir: GURS, DMR) ..	82
Slika 74: Peta skupina (42 lokacijskih značilnosti).....	83
Slika 75: Primer lokacije cerkve iz pete skupine - ortofoto posnetek EŠD 1608 – cerkev sv. Duha – Podstene pri Kostelu (Vir: Google Maps, 25. 4. 2013)	84
Slika 76: Primer prikaza lokacije cerkve iz pete skupine – DMR, EŠD 1608 (Vir: GURS, DMR) ...	84
Slika 77: Primer prikaza lokacije cerkve iz pete skupine – DMR, EŠD 1608 (Vir: GURS, DMR) ...	85
Slika 78: Primer lokacije cerkve iz pete skupine - ortofoto posnetek EŠD 2125 – cerkev Žalostne matere božje – Klošter - Metlika (Vir: Google Maps, 25.3.2013).....	86
Slika 79: Primer prikaza lokacije cerkve iz pete skupine – DMR, EŠD 2125 (Vir: GURS, DMR) ...	86
Slika 80: Primer prikaza lokacije cerkve iz pete skupine – DMR, EŠD 2125 (Vir: GURS, DMR) ...	87
Slika 81: Dendrogram - drevo združevanja za 28 lokacijskih značilnosti	112

LIST OF FIGURES

Figure 1: Locations of succursal churches inside historical periods (Vir: RNKD, MK, state on the day of 12.12.2011)	8
Figure 2: The church located in prehistory time (source reference: RNKD, MK, state on the day of 12.12.2011, GURS, MOP)	9
Figure 3: Churches located in Roman time (source reference: RNKD, MK, state on the day of 12.12.2011, GURS, MOP)	10
Figure 4: Churches located in the Dark Ages (600-1000) (source reference: RNKD, MK, state on the day of 12.12.2011, GURS, MOP)	10
Figure 5: Churches located and builded in Middle Ages (1000-1500) (source reference: RNKD, MK, state on the day of 12.12.2011, GURS, MOP)	11
Figure 6: Churches located and builded in the 16 th and 17 th century (source reference: RNKD, MK, state on the day of 12.12.2011, GURS, MOP)	12
Figure 7: Churches located and builded in the 18 th century (source reference: RNKD, MK, state on the day of 12.12.2011, GURS, MOP).....	12
Figure 8: Churches located and builded in the 19 th century (source reference: RNKD, MK, state on the day of 12.12.2011, GURS, MOP).....	13
Figure 9: Churches located and builded in the 20 th century (source reference: RNKD, MK, state on the day of 12.12.2011, GURS, MOP).....	14
Figure 10: Numbers of churches that are built inside different historical time	15
Figure 11: The display of special locations of two churches (church of the Holy spirit) off the coast of Bohinj lake in the settlement Ribčev Laz (source reference: www.geopedia.si , 25.9.2013)	20
Figure 12: The display of location of the church of Saint Cross on the Gora Oljka mountain - Polzela – EŠD 3271 (source reference: Google Maps, 25.9.2013)	22
Figure 13: The display of location of the church of Saint Trinity – Lendavske gorice - EŠD 3548 (source reference: Google Maps, 25.9.2013)	24
Figure 14: The display of location of the church of Saint Jernej – Otovec – Črnomelj - EŠD 1735 (source reference: Google Maps, 25.9.2013)	25
Figure 15: The display of location of the church of the Holy Spirit – Sveti Peter - Piran – EŠD 3802 (source reference: Google Maps, 25.9.2013)	27
Figure 16: Schema od whole of termination of research.....	33
Figure 17: Entirety of motionless cultural heritage (source reference: RNKD, MK, state on the day of 12.12.2011, GURS, MOP)	34
Figure 18: Sucursal churches (source reference: RNKD, MK, state on the day of 12.12.2011, GURS, MOP).....	35

Figure 19: Sucursal churches and centroids of house numbers (source reference: RNKD, MK, state on the day of 12.12.2011, GURS -CRP, MOP).....	36
Figure 20: Churches located outside densely settlements (source reference: RNKD, MK, state on the day of 12.12.2011, GURS, MOP)	37
Figure 21: Churches located outside and inside densely settlements.....	37
Figure 22: Churches located on desert locations and churches located inside of the 300 m radius distance from settlements (source reference: RNKD, MK, state on the day of 12.12.2011, GURS, MOP).....	38
Figure 23: Churches located on desert locations and churches located inside of the 300 m radius distance from settlements	39
Figure 24: The example of the base for getting information about the church's distance from settlements – the centroid with 300 m diameter of a circle (source reference: DOF, GURS).....	39
Figure 25: The example of the base for getting information about the church's distance from settlements – the centroid with 300 m diameter of a circle (source reference: DOF, GURS).....	40
Figure 26: Numbers of churches located inside of Slovenian landscapes.....	41
Figure 27: The example of the base for getting information about the earth's surface characteristics (source referebce: DMR, GURS)	42
Figure 28: The example of bases for getting information about the earth's surface characteristics – EŠD 17, the church of Marija vnebozeta – Bitnje, Bohinj (source referebce: DMR, GURS)	43
Figure 29: The example of bases for getting information about the earth's surface characteristics – EŠD 731, Mokronog, the church of Žalostna Marija božja, Žalostna gora (source referebce: DMR, GURS).....	44
Figure 30: The example of bases for getting information about the earth's surface characteristics – EŠD 731, Mokronog, the church of Žalostna Marija božja, Žalostna gora (source referebce: DMR, GURS).....	45
Figure 31: The example of the base for getting information about the earth's surface characteristics – EŠD 731, the church of Žalostna Marija božja na Žalostni gori, Mokronog (source referebce: www.geopedia.si – 3D, GURS, 25.9.2013).....	46
Figure 32: Lokacions of succursal churches according to altitude.....	46
Figure 33: The example of the base for getting information about the actual vegetal cover characteristics -air photograph of church with EŠD 17 – the church of Marija vnebozeta – Bitnje in Bohinj (source reference: Google Maps, 30.9.2013).....	48
Figure 34: The example of the base for getting information about the actual vegetal cover characteristics -air photograph of church with EŠD 3454 – the church of Saint Danijel – Dravograd (source reference: Google Maps, 30.9.2013)	49
Figure 35: Churches located inside of the builded areas (source reference: RNKD, MK, state on the day of 12.12.2011).....	50

Figure 36: Churches located inside of the builded areas - cemeteries (source reference: RNKD, MK, state on the day of 12.12.2011).....	50
Figure 37: Churches located inside of the builded areas and inside of the builded areas - cemeteries (source reference: RNKD, MK, state on the day of 12.12.2011)	51
Figure 38: The example of the bases for getting information about churches located inside of the builded areas cemeteries - air photograph and photograph of the church with EŠD 3578 – the church of Marija Snežna – Breginj - Kobarid (source reference: Google Maps, 25.9.2013, RKD)	51
Figure 39: Located churches as a visible dominants in space (source reference: RNKD, MK, state on the day of 12.12.2011).....	52
Figure 40: The example of the base for getting information about located churches as a visible dominants in space - 3D view on Uršlja gora (source reference: Google Earth, state on the day of 25. 4. 2013).....	53
Figure 41: The example of the base for getting information about located churches as a visible dominants in space - 3D relief of Uršlja gora (source reference: www.geopedia.si, state on the day of 25. 4. 2013).....	54
Figure 42: The example of the base for getting information about located churches as a visible dominants in space - TTN of Uršlja gora (source reference: TTN, GURS, www.geopedia.si, state on the day of 25. 4. 2013).....	54
Figure 43: The example of the base for getting information about located churches as a visible dominants in space - air photograph of church with EŠD 752 – the church of Matera božja – Šmarna gora – Ljubljana (source reference: Google Maps, state on the day of 25.3.2013).....	55
Figure 44: The example of the base for getting information about located churches as a visible dominants in space - 3D relief of Šmarna gora – EŠD 752 (source reference: www.geopedia.si, state on the day of 26. 4. 2013).....	56
Figure 45: Graphical display of succursal churches located inside and outside of the densely settlements	58
Figure 46: Graphical display of succursal churches located inside and outside of 300 m radius of distance from settlements, hamlets, villages and farm	58
Figure 47: Dendrogram – a tree diagram for 42th locational characteristics	61
Figure 48: The first group (42 locational characteristics)	63
Figure 49: The example of church location from the first group – TTN, EŠD 3132, the church of Saint Ana – Stari grad - Makole (source reference: www.geopedia.si, state on the day of 25. 3. 2013).....	64
Figure 50: The example of church location from the first group – TTN, EŠD 3132, the church of Saint Ana – Stari Grad - Makole (source reference: www.geopedia.si, state on the day of 25. 8. 2013)	64

Figure 51: The example of church location from the first group – DMR, EŠD 3132, the church of Saint Ana – Stari Grad - Makole (source reference: GURS, DMR).....	65
Figure 52: The example of church location from the first group as a visible dominant in space - air photograph of church with EŠD 3132 (source reference: Google Maps, state on the day of 25. 8. 2013).....	65
Figure 53: The example of church location from the first group as a visible dominant in a flat space - air photograph of church with EŠD 1962 – the church of Saint Nikolaus – Veliki Podlog (source reference: www.geopedia.si, state on the day of 25. 8. 2013).....	66
Figure 54: The example of church location from the first group – DMR, EŠD 1962 (source reference: GURS, DMR).....	67
Figure 55: The example of church location from the first group – DMR, EŠD 1962 (source reference: GURS, DMR).....	68
Figure 56: The second group (42 locational characteristics).....	69
Figure 57: The example of church location from the second group - air photograph of church with EŠD 3179 – the church of Saint Trinity - Hrastovlje (source reference: Google Maps, state on the day of 25.4.2013).....	69
Figure 58: The example of church location from the second group – DMR, EŠD 179 (source reference: GURS, DMR).....	70
Figure 59: The example of church location from the second group – DMR, EŠD 179 (source reference: GURS, DMR).....	71
Figure 60: The example of church location from the second group - air photograph of church with EŠD 3589 – the church of Saint Cross – Slope - Hrpelje - Kozina (source reference: Google Maps, state on the day of 25. 4. 2013).....	72
Figure 61: The example of church location from the second group – DMR, EŠD 3589 (source reference: GURS, DMR).....	72
Figure 62: The example of church location from the second group – DMR, EŠD 3589 (source reference: GURS, DMR).....	73
Figure 63: The third group (42 locational characteristics).....	74
Figure 64: The example of the dominant church location from the third group - air photograph of church with EŠD 3814– the church of Saint Lovrenc – Libušnje (source reference: Google Maps, state on the day of 25. 4. 2013).....	75
Figure 65: The example of church location from the third group – DMR, EŠD 3814 (source reference: GURS, DMR).....	75
Figure 66: The example of church location from the third group – DMR, EŠD 3814 (source reference: GURS, DMR).....	76

Figure 67: The example of church location from the third group - air photograph of church with EŠD 3106– the church of Saint Primož – Primož pri Ljubnem (source reference: Google Maps, state on the day of 25.3.2013).....	77
Figure 68: The example of church location from the third group – DMR, EŠD 3106 (source reference: GURS, DMR).....	78
Figure 69: The example of church location from the third group – DMR, EŠD 3106 (source reference: GURS, DMR).....	79
Figure 70: The fourth group (42 locational characteristics).....	80
Figure 71: The example of church location from the third group - air photograph of church with EŠD 1780– the church of Saint John and Pavel – Gorenje Jelenje (source reference: Google Maps, state on the day of 25. 4. 2013).....	81
Figure 72: The example of church location from the fourth group – DMR, EŠD1780 (source reference: GURS, DMR).....	81
Figure 73: The example of church location from the fourth group – DMR, EŠD1780 (source reference: GURS, DMR).....	82
Figure 74: The fifth group (42 locational characteristics).....	83
Figure 75: The example of church location from the fifth group - air photograph of church with EŠD 1608– the church of Holy Spirit – Podstene pri Kostelu (source reference: Google Maps, state on the day of 25. 4. 2013).....	84
Figure 76: The example of church location from the fifth group – DMR, EŠD 1608 (source reference: GURS, DMR).....	84
Figure 77: The example of church location from the fifth group – DMR, EŠD 1608 (source reference: GURS, DMR).....	85
Figure 78: The example of church location from the fifth group - air photograph of church with EŠD 2125 – the church of Žalostna matera božja – Klošter - Metlika (source reference: Google Maps, state on the day of 25.3.2013).....	86
Figure 79: The example of church location from the fifth group – DMR, EŠD 2125 (source reference: GURS, DMR).....	86
Figure 80: The example of church location from the fifth group – DMR, EŠD 2125 (source reference: GURS, DMR).....	87
Figure 81: Dendrogram – a tree diagram for 28 locational characteristics	112

KAZALO PRILOG

Priloga A: Grafični prikazi lokacij cerkva glede na prostorsko – fizične dejavnike

Priloga B: Evidenca cerkva, lociranih izven strnjenih naselij

Priloga C: Prikaz binarnega zapisa lokacijskih značilnosti cerkva za 42 spremenljivk

LIST OF ENCLOSURES

Enclosure A: Graphic display of churches located according to spatial – physical factors

Enclosure B: Records of churches located outside densely settlements

Enclosure C: Display of binary record of locational characteristic of churches for 42 variables

OKRAJŠAVE IN SIMBOLI

Ak	Alpske krajine (angl. Alpine landscapes)
CRP	Centralni register prebivalstva (angl. Central population register)
EŠD	evidenčna številka dediščine (angl. record keeping number of cultural heritage)
GIS	geografski informacijski sistem (angl. geographic information system)
GURS	Geodetska uprava Republike Slovenije (angl. Geodetic administration of Republic Slovenia)
KknS	Kraške krajine notranje Slovenije (angl. Karst landscapes)
MK RS	Ministrstvo za kulturo Republike Slovenije (angl. the Ministry of culture)
NMV	relativna nadmorska višina (angl. relative altitude)
Pk	Predalpske krajine (angl. Sub-alpine landscapes)
Primk	Primorske krajine (angl. Coastal landscapes)
RNKD	Register nepremične kulturne dediščine (angl. Register of immobile cultural heritage)
Sspk	slovenske subpanonske krajine (angl. slovenian sub-pannonian landscapes)
ZON	Zakon o ohranjanju narave (angl. Nature conservation act)
ZVKD	Zakon o varstvu kulturne dediščine (angl. Law on protection of cultural heritage)

1 UVOD

Prostor, v katerem živimo, je zapleten sestav različnih naravnih in ustvarjenih prvin, ki so nastale na podlagi človekovega delovanja. Tako je človek skozi zgodovino s svojimi deli vseskozi spreminjal prostor in ga na novo ustvarjal.

Med ključne grajene elemente, ki jih je v prostor postavil človek, uvrščamo cerkve, ki so skoraj povsod po Sloveniji locirane na posebnih, izpostavljenih mestih – na vrhovih gričev, na pobočjih, na ravninah sredi polj in travnikov, na vzpetinah razgibanega reliefa. Cerkev se skoraj v vsakem večjem naselju predstavlja kot njihova središčna lokacija. Dominantna, točkasta postavitve na izpostavljenih mestih pa se kaže kot značilnost cerkva, ki so locirane izven naselij in brez katerih si slovenske krajine skoraj ne bi bilo mogoče zamisliti. To so podružnične, romarske, božjepotne in pokopališke cerkve (vir: RNKD).

Že v obdobju prvih naselitev Slovanov v 6. stoletju, so se v slovenski pokrajini kot dominante in zaključki pogledov risale cerkve s svojimi zvoniki, med katerimi so številne podružnične cerkve opredelile, simbolizirale in napolnile krajinski prostor s človekovo prisotnostjo in vero, ter bile izraz domačega umetniškega hotenja ob izjemnih gmotnih in fizičnih naporih graditeljev (Pogačnik, 1983).

Slovenske cerkve na podeželju, ki so locirane izven naselij, so kot spomeniki in arhitekturna vrednota, izjemen konstitutivni element kulturnih krajin, so simbol kulturne, nacionalne, pa tudi verske dediščine. Glede na svojo gostoto v prostoru, markantno postavitve, humano merilo, mikro ambientalne značilnosti, lahko rečemo, da so slovenske cerkve kakovost svetovnega pomena.

Pojavnost cerkva je bila doslej analizirana s strani samih cerkvenih institucij. Zgodovinske, umetnostno – zgodovinske, prostorske in arhitekturne stroke pa so jih proučevale zlasti glede slogovnih značilnosti, njihove ohranjenosti, vpetosti v arhitekturne krajine in kot simbole krajine. Prostorske analize ter smernice so bile namenjene prepoznavnosti slovenskih krajin in celostnega ohranjanja dediščinske kulturne krajine. Ni pa bilo analiz iz vidika lokacijskih značilnosti cerkva, ki se kažejo v prostoru na podlagi prostorsko – fizičnih ter vidno oblikovnih dejavnikov.

Ovrednotenje vseh vzgibov, ki so vodili k tako številni gradnji cerkva v slovenskem prostoru, predstavlja zelo velik obseg interdisciplinarnega raziskovalnega dela temelječega na zgodovinskih dejstvih. Namen, doprinos in poudarek tega magistrskega dela je preučevanje ene od sestavin in sicer lociranost slovenskih cerkva izven naselij glede na prostorsko-fizične ter vidno oblikovne dejavnike.

1.1 Namen in cilj magistrskega dela

Namen magistrskega dela je s statistično analizo skupin (angl. cluster) izkazati določene tipične skupine značilnih in najbolj pogostih kombinacij prostorsko-fizičnih in vidno oblikovnih dejavnikov lociranja slovenskih podeželskih cerkva in sicer tistih, ki niso znotraj ali v sklopu strnjenih naselij, temveč izven naselij, v določeni krajini oz. več krajinah. Obravnavamo jih na ravni celotnega območja Slovenije kot kriterij za ohranjanje izkazanih odnosov v prostoru in kot vrednota, ki jo je potrebno varovati.

Magistrsko delo je že v začetku, ob velikem trudu za vzpostavitev merodajnih in osnovnih podatkov za raziskavo, izkazalo še en namen. Zaradi nepopolnih podatkov v razpoložljivih evidencah, na različnih mestih v okviru različnih institucij, je namen takšno evidenco o cerkvah in njihovi lociranosti izven strnjenih naselij tudi ustvariti, z dopolnitvijo že obstoječih podatkov. Podatkovna evidenca skupaj z evidenco prostorsko – fizičnih in vizualno – kompozicijskih dejavnikov v binarnem zapisu se nahajata v prilogi dela.

Cilj magistrskega dela je z dobljenimi ugotovitvami in rezultati podati osnovo za dodatno in višjo stopnjo znanstveno raziskovalnega dela ter statistične metodologije in strokam nakazati način za ugotavljanje vzrokov lociranja cerkva, ki izhajajo iz vpetosti cerkva na različnih področjih, vse z namenom poznavanja zgodovinskih izhodišč, ohranjanja kulturne dediščine in krajinske slike Slovenije ter poseganja v prostor v prihodnosti.

1.2 Struktura magistrskega dela

Magistrsko delo je razdeljeno na štiri sklope. Prvi sklop obravnava cerkve v slovenskem prostoru in času s kratkim in splošnim zgodovinskim orisom nastanka in sedanjega stanja cerkva. Drugi sklop obravnava cerkve v slovenskih kulturnih krajinah s splošnim pregledom značilnosti slovenskih kulturnih krajin in krajinskih tipov. Proučuje jih kot značilne sestavine in prvine naših krajin, kot del sakralne dediščine, predstavi obstoječo evidenco sakralne dediščine ter varovanje njihove vrednosti v prostoru. V tretjem, osrednjem sklopu, so prikazane podrobnejše analize na podlagi prostorsko – fizičnih in vizualno – kompozicijskih dejavnikov, na podlagi katerih je izdelana statistična analiza z interpretiranimi rezultati. Zadnji sklop magistrskega dela pa poda splošno usmeritev za uporabnost in povezljivost podatkov z rezultati analize za različna področja stroke in nadaljnja znanstveno – raziskovalna dela.

Hipoteza

Naša glavna domneva je, da obstajajo nekatere značilne pojasnjevalne sestavine za lokacijo cerkva z vidika protorsko – fizičnih in vidno oblikovnih dejavnikov. Te se razlikujejo glede na regionalizacijo slovenskih krajin, v »prehodnih« krajinah pa se vplivi oz. značilnosti mešajo, kombinirajo. Praviloma obravnavamo samo cerkve izven naselij (romarske, podružnične, božjepotne, pokopališke cerkvice) in ne cerkve, ki se nahajajo v strnjenih naseljih (vaseh) kot naselbinske dominante. Za potrditev te domneve je bilo oblikovano znanstveno vprašanje oz. hipoteza:

Ali obstaja statistična zakonitost lociranosti slovenskih cerkva izven naselij na ravni obravnavanih kulturnih krajin oz. na ravni celotne Slovenije?

2 CERKVE V SLOVENSKEM PROSTORU IN ČASU

2.1 Kratek zgodovinski oris

S kratkim zgodovinskim orisom smo poskušali prikazati preplet vzrokov in vzgibov za nastanek in stanje cerkva od naselitve slovenskih prednikov – Slovanov dalje pa do vključno 20. stoletja.

Že v predantični in antični dobi so pri nas nastajale izrazitejše naselbinske tvorbe, na katere se pogosto navezujejo naselja nastala po poselitvi Slovanov (Šumi, 1994).

Po naselitvi Slovanov v 6. stoletju se je razvijala agrarizacija naših krajev na ozemlju, ki so ga izkrčili za poljedelstvo že prejšnji prebivalci. Tako kot prebivalci v prazgodovinski in rimski dobi, so se tudi Slovani izogibali velikih in gostih gozdov, prav tako pa tudi zamočvirjenih dolinskih območij, lahko dostopnih odprtih dolin (zaradi vdorov tujih plemen) in pa težko dostopnega visokogorskega sveta. Naselitveno območje Slovenije še danes ločijo široki visokogorski in gozdni pasovi kot ostaline prvotnih ločnic, naselitev pa je bila v osnovi tesno povezana z naravno primernostjo zemljišč za kmetijsko obdelavo in izrabo (Prosen, 1993).

Poznavanje kulture starih Slovencev se opira v veliki meri na grobišča, ki so bila izkazano locirana izven naselij, vsekakor pa v njihovi bližini. Po pokristjanjevanju naj bi jih prevzela nova cerkvena organizacija. Obenem lahko razmestitev grobišč razkriva prvotno vaško naselitev Slovencev. Novi naseljenci pa so se povsod tam, kjer ni bilo pogojev za varno namestitev, preselili na druge lokacije (Šumi, 1994).

Največji pečat nastanku lokacij cerkva je pri nas dalo krščanstvo, podprto z zakonodajo cesarja Konstantina. Z Milanskim ediktom l. 313, je krščanstvo doseglo izrazito privilegiran položaj, ki je omejeval in prepovedoval poganski kult z odredbami o rušenju poganskih svetišč vse tja do konca zahodnega rimskega cesarstva (Bratož, 1991).

Pod vplivi frankovske oblasti, je poganstvo med Slovenci v 9. stoletju izginilo, čeprav so se še ohranili obredi, zagovori, šege, ponekod tudi čaščenje dreves in studencev. Pa vendar so na zunaj postajale slovenske pokrajine v tem času »krščanske«. V 9. stoletju je bil v umetnosti močan vpliv pri gradnji cerkva iz evropskega zahoda. Oblikovale so se nove cerkvene organizacije na slovenskih tleh. To so bile »lastniške« cerkve, katere so zgradili zemljiški gospodje na svojem posestvu in so tako župnike smatrali za svoje služabnike. Ker pa so prevzemale naloge župnih cerkva, so si na takšen način fevdalci poskušali pridobiti tudi nove dohodke (Čepič, Gestrin, Grafenauer, 1997).

Krščansko stavbarstvo se tako začne v Sloveniji v devetem stoletju in na mnogih lokacijah se je še do danes ohranilo v obliki romarskih cerkva. Cerkev je skrbela za kontinuiteto svojih prvih postojank, tradicijo starejših kulturnih krajev pa si je v večini podredila v srednjem veku (primer cerkve Marijinega vnebozvetja na Blejskem otoku). Pri nas so bile prve, vsaj deloma zidane stavbe v zgodnjem srednjem veku cerkve, kot zahteva po potrebni trajnosti novih sakralnih objektov (Šumi, 1994).

Če opredelimo značilnosti krajine zgodnjega srednjega veka, so v pokrajini dominirale redke romanske cerkvice, samostani in utrjeni grajski stolpi. Romarske cerkvice so bile grajene na izrazito samotnih legah in niso služile določenemu naselju, temveč se je njihov nastanek vezal na znamenitost kraja, ki je večinoma dobro izbran in poudarjen v krajini (Zadnikar, 1959).

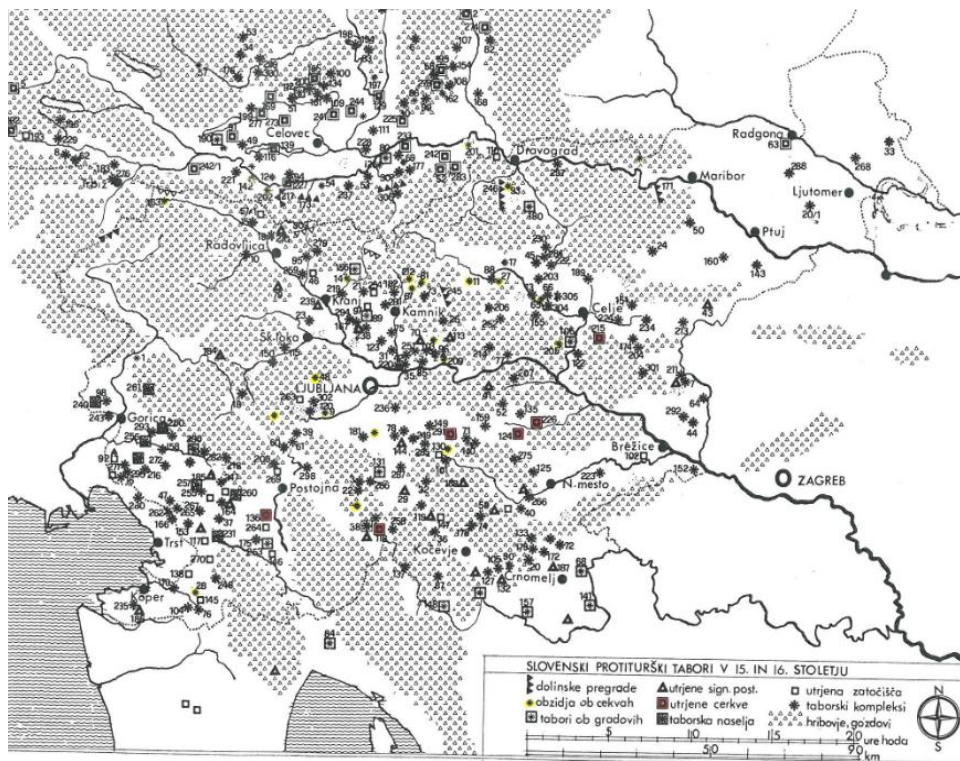
Intenzivna krščanska pobožnost zlasti od 13. stol. naprej se je kazala v živahni stavbni dejavnosti postavljanju cerkva in to ne samo po večjih krajih in na dominantnih legah, ampak tudi po nizkem hribovju, sredi gozdov in na oddaljenih višinah. Od začetka je spodbudo in finančna sredstva za gradnjo prispevalo v večini plemstvo nemškega rodu, postopoma pa je takšna iniciativa prešla v roke ljudstva zlasti v 16. stoletju, v okviru posebnega verskega gibanja imenovanega »štiftarstvo« (Kos, 1996).

Večina še danes krajinsko poudarjenih lokacij cerkva je bila osnovana že v srednjem veku (Fister, 1999).

V prvi polovici 15. stol. so se v razvoju slovenskih dežel pojavili prvi znanilci nove dobe, ki so napovedovali težko krizo. Nove nevarnosti so predstavljali roparski turški vpadi v prvi polovici 15. stol. V tem času so Habsburžani, Celjani in Furlani zasnovali obrambne ukrepe. Z zažiganjem kresov in drugimi znaki naj bi opozorili ljudstvo na prihod sovražnika. Vzpostavili so signalno organizacijo s posebnimi sli, zažiganjem grmad na vrhovih ter s streljanjem s topovi. V drugi polovici 15. stoletja pa so se turški vpadi pojavili v še obsežnejši obliki.

V obliki tlake, ki jo je naložil deželni knez, so morali kmetje in ostali podložniki utrjevati mesta, sami pa so bili nezavarovani. Za svojo varnost so morali poskrbeti sami. V utrjenih taborih in to največkrat okrog cerkva na hribih in v bližini naselij, so si zgradili zasilna zatočišča. Slovenski tabori so oblika ljudskih množičnih utrd, ki so služile kot zatočišča v primeru vojne nevarnosti ali roparskega pohoda, istočasno pa so služile kot začasne ali stalne utrjene shrambe ali kašče za različne dragocenosti. Tabori so poleg gradov v tistem času oblikovno najmočnejše obvladovali prostor. Že po tradiciji so bile cerkve okrog katerih je nastala večina taborov zgrajene na višjem prostoru. Stale so na gričih, vrhovih, grebenih, skalah in bile velikokje vezane na starejša poselitvena mesta, utrjena gradišča ali stara svetišča. Pri manjših taborih, katere so gradili vaščani v večini sami, je bila oblika tabora vezana na

obliko terena. Na teren vezani tabori so nastali ob naravno zelo dobro utrjenih cerkvah ne glede na oddaljenost od naselij, ki so bila na tabor vezana, včasih pa so bili tabori del načrtne vzpostavitev mreže taborov (Fister, 1975).



Prevzeta slika 1: Slovenski protiturški tabori v 15. in 16. stoletju (Fister, 1975, str. 164)

Quoted figure 1: Slovenian buildings as a defence against Turkish invasions in 15th and 16th century (Fister, 1975, page 164)

Novo dobo je zaznamoval tudi razkroj, ki je zajel cerkveno institucijo in katere ugled je padel v 14. stoletju. Papeži so svojo prestolnico iz Rima prestavili v Avignon in tako so se trenja v cerkveni organizaciji zaostrila. To je imelo vpliv tudi na cerkveno krizo na slovenskih tleh, saj je v 15. stoletju postalo versko življenje za ljudstvo bolj razvejano in zahtevno. V tem času se pojavijo številne bratovščine in verske sekte. Značilno je, da so se v 15. stoletju pojavila romanja brez duhovščine pod vodstvom posvetnih ljudi. To je bil neke vrste upor podeželskega ljudstva proti župnikom, ki so od kmetov zahtevali dajatve, plačevanje zakramentov in učili, da morajo verniki po naukih vere opravljati svoje dolžnosti tudi do fevdalcev. Vse to so bili vzroki, zaradi katerih je v 16. stoletju prišlo do obsežnejšega poskusa, da bi cerkveno delovanje obnovili v obliki protestantizma in drugih smeri reformacije (Čepič, Gestrin, Grafenauer, 1979).

Verskega življenja v poznem srednjem veku niso pospeševali le uradni predstavniki Cerkve, ampak si je za to prizadevalo prebivalstvo samo. Dotacije za ustanovitev župnij, gradnjo cerkva, ostalih potrebnih stavb ter za vzdrževanje župnika, je zagotavljalo prebivalstvo. Največ pobožnih ustanov so

ustanovili predstavniki plemstva, pa tudi nekatere druge veljaške družine, premožnejši meščani in mestne občine. Pri nas so z ustanavljanjem pobožnih ustanov prednjačili Celjani. Slovenski narod je bil v poznem srednjem veku v večini predan čaščenju Matere božje, o čemer pričajo številne cerkve, katere so dobile »romarski« značaj (Mlinarič, 1991).

Obdobje reformacije in protireformacije je dalo novo vlogo sakralni arhitekturi na Slovenskem, katere so se ponovno dotaknili evropski tokovi. Tendencia je bila, da naj se vse stavbne oblike vežejo na srednjeevropski in deloma severnoitalijanski prostor, vendar tako, da so hkrati prirejene posebnostim okolja. To je bilo izhodišče za vse drugo stavbarstvo in ena temeljnih vrednot arhitekture slovenskega prostora (Šumi, 1975).

Spremembe, ki jih je zahtevala protireformacija, so v 17. stoletju prinesle drugačnost v sakralni arhitekturi. Takrat so nastale dominantne arhitekturne vrednote zlasti baročno poudarjeni in bogato izoblikovani zvoniki. Tudi še tako majhna podružnična cerkvica je delovala v svojem prostoru kot »vrhunska« arhitektura. Cerkevna stavba je morala kot protiutež reformaciji dajati psihološko in versko oporo, zato se je morala v prostoru pokazati kot ena izmed najberljivejših identitet bivalnega okolja (Fister, 1986).

Poskusi temeljite notranje preнове Cerkve kot odgovor reformaciji so se odrazili v tridentinskem koncilu. V tem času je obstajala izrazita podpora gradnji in obnovi številnih cerkva in kapel na slovenskem ozemlju. Prav v obdobju, ko se je protestantizem povzpел najvišje, se je v okviru cerkve ponovno obudilo štiftarsko gibanje v obliki novih štiftarjev. Svoje cerkvice so gradili sami, z izjemo sodelovanja cerkvenih oblasti. Njihovo gibanje je bilo razširjeno v vseh slovenskih deželah (Ožinger, 1991).

V času jožefinizma je cesar Jožef II izdal čez 6000 odlokov, ki so zadevali cerkveno področje. V tem času so odpravili razbite fare in določili, da je nova župnija karseda celostna geografska enota. Sprejeta so bila načela, da naj bo do središča župnije do 1 uro hoda, če pa je v istem kraju več župnij, naj se razdelijo po pravilu lažje dostopnosti. Nekaj cerkva pa je bilo v tem času zaradi racionalizacije vzdrževanja opuščeni (Benedik, 1991).

V 19. stoletju in v celotnem 20. stoletju so se pogosto poskušala ustvariti nova arhitekturna merila. Na Slovenskem se je v tem času oblikovalo Društvo za krščansko umetnost, ki je praktično vodilo gradnje in obnove cerkva v naprej določenih »slogih« (Fister, 1999).

Ta bežni oris zgodovine seveda ne more predstavljati pravega strokovnega pregleda, vendar je potreben zaradi osnovnega razumevanja obdobj, vzgibov in vzrokov, v katerih so cerkve nastajale.

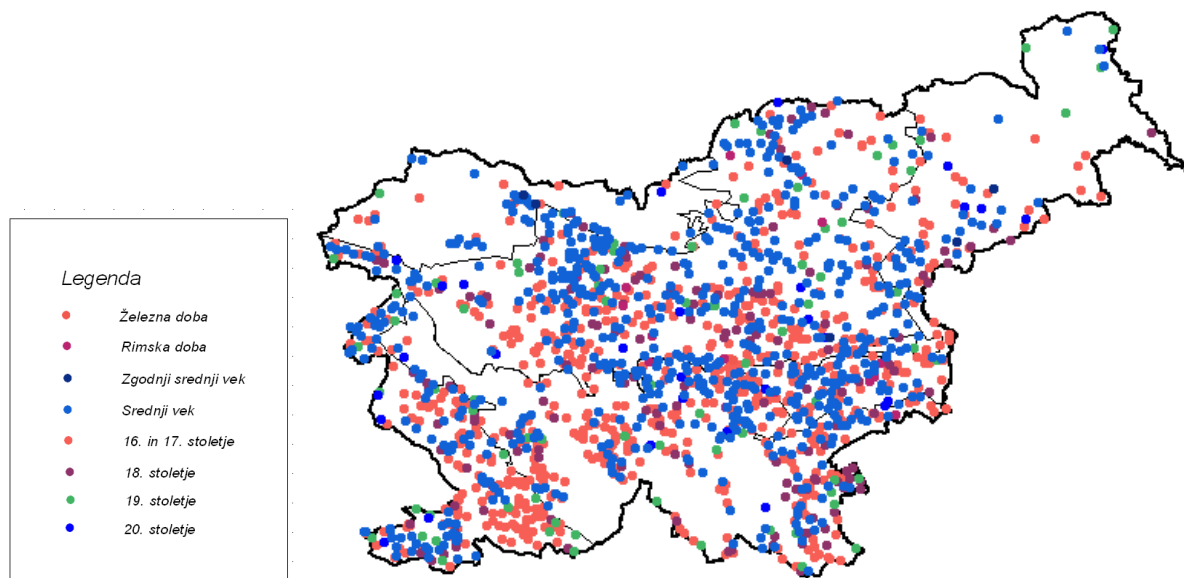
2.2 Analiza zgodovinskega pregleda lokacij podružničnih cerkva

Cerkve predstavljajo eno najpomembnejših identitet slovenskih krajin. Ta identiteta ni enaka povsod, ampak ustvarja določene skupine na podlagi kriterijev identitete (Fister, 1993).

Kriterija, na podlagi katerega so cerkve nastale in kaj je bil vzrok za lociranje v določenem zgodovinskem obdobju ne moremo določiti, saj bi prišli do različnih ugotovitev in to v različnih obdobjih.

Glede na kratek zgodovinski oris nastanka cerkva v prejšnjem poglavju nas je zanimalo, kje so se lokacije cerkva dejansko pojavljale. Za analizo zgodovinskega pregleda lokacij cerkva smo uporabili podatke o 1544 cerkvah, ki so v Registru nepremične kulturne dediščine (RNKD) opredeljene pod geslo »podružnične, romarske, pokopališke in taborske« cerkve in jih s kratkim poimenovanjem »podružnične cerkve« označujemo kot dislocirane enote župnijskih cerkva, katerih del so tudi vse cerkve, locirane izven strnjjenih naselij.

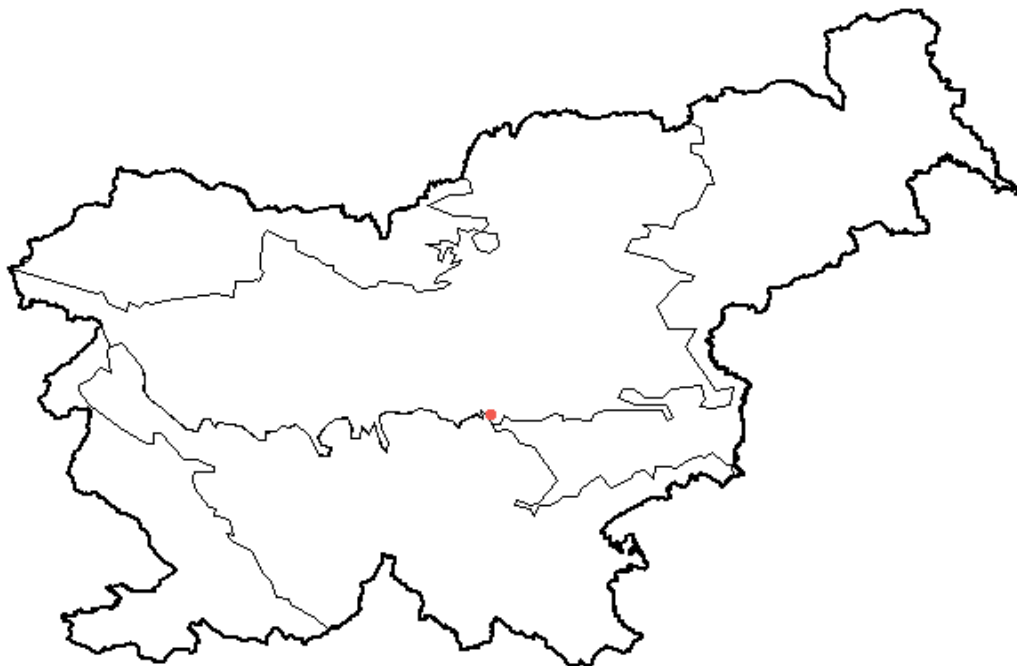
Vir podatkov za točkovni prikaz lokacij obravnavanih cerkva je podatkovna baza RNKD Ministrstva za kulturo, s stanjem na dan 12. 12. 2011 (slika 1).



Slika 1: Lokacije podružničnih cerkva po zgodovinskih obdobjih (Vir: RNKD, MK, stanje na dan: 12.12.2011)

Figure 1: Locations of succursal churches inside historical periods (Vir: RNKD, MK, state on the day of 12.12.2011)

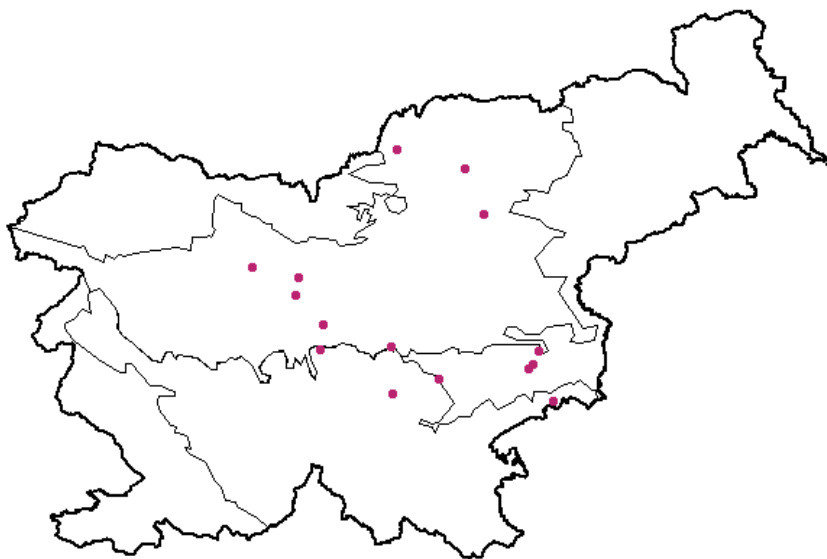
V prazgodovinskem obdobju, točneje iz dobe obdelave kovin, se lokacija evidentirane cerkve pojavlja v okviru območja Primskovo – Tabor v občini Šmartno ob Litiji. Cerkev je locirana, gledano iz današnjega vidika, na stičišču 3 krajin, Predalpske, Panonske in Kraške krajine (slika 2).



Slika 2: Lokacija cerkve v prazgodovinskem obdobju (Vir: RNKD, MK, stanje na dan 12.12.2011, GURS, MOP)

Figure 2: The church located in prehistory time (source reference: RNKD, MK, state on the day of 12.12.2011, GURS, MOP)

Največ primerov evidentiranih lokacij 15 –ih podružničnih cerkva iz Rimske dobe je v Predalpskih krajinah. Tri so na meji med krajinami, manj pa jih je v Panonskih in Kraških krajinah, v območju Ljubljane, Krškega, Ivančne gorice, Grosupljega, Ljubljane, Trebnjega, Vodice, Ivančne gorice, Kranja, Dobrne, Mislinje in Mežica (slika 3). Lokacije cerkva so bile osnovane v bližini naselbin.

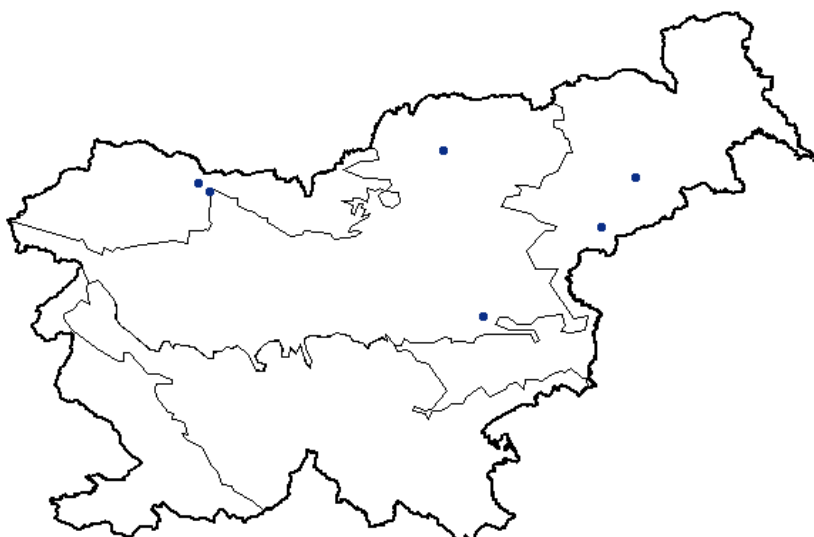


Slika 3: Lokacija cerkva v rimski dobi (Vir: RNKD, MK, stanje na dan 12.12.2011, GURS, MOP)

Figure 3: Churches located in Roman time (source reference: RNKD, MK, state on the day of 12.12.2011, GURS, MOP)

V zgodnjem srednjem veku se lokacije evidentiranih šestih cerkva pojavljajo v Panonskih, Predalpskih in Alpskih krajinah, v območju Sevnice, Žirovnice, Ptuja, Slovenj Gradca in Majšperka (slika 4).

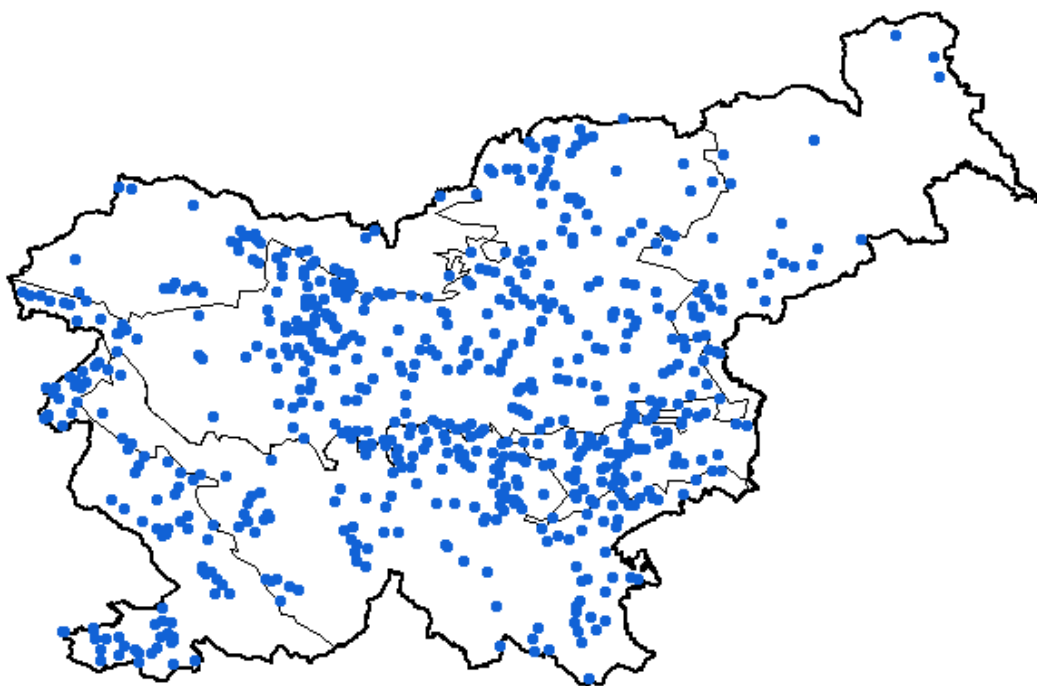
Cerkve iz tega obdobja so bile velikokrat locirane na mestu poganskih svetišč.



Slika 4: Lokacija cerkva izvirajočih iz zgodnjega srednjega veka (600-1000) (Vir: RNKD, MK, stanje na dan 12.12.2011, GURS, MOP)

Figure 4: Churches located in the Dark Ages (600-1000) (source reference: RNKD, MK, state on the day of 12.12.2011, GURS, MOP)

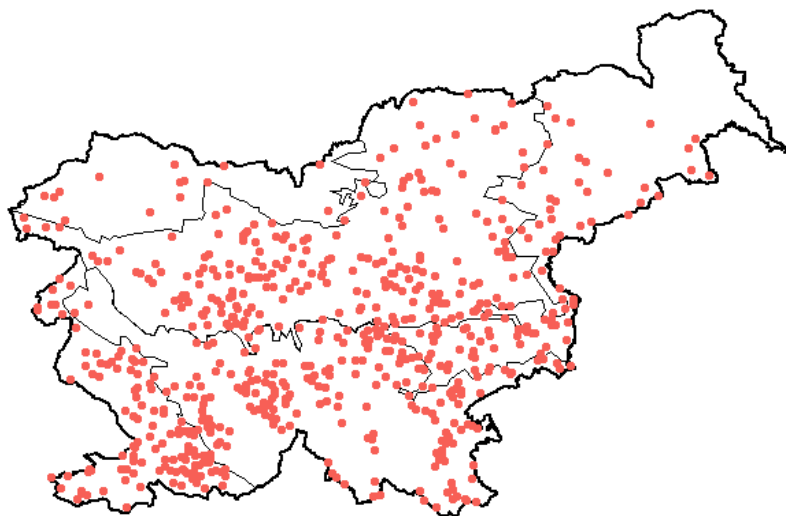
V dolgem obdobju srednjega veka je bilo zgrajenih 654 cerkva, ki so po vseh slovenskih krajinah približno enakomerno razporejene glede na fizično geografijo Slovenije. Najdemo jih na območjih celotne Slovenije (slika 5). To obdobje je prineslo številčnost nastanka cerkva prav zaradi možnosti zagotavljanja ustanovitve župnij ter gradnje stavb s strani »nefevdalnega sloja« prebivalstva.



Slika 5: Lokacija zgrajenih cerkva v visokem in poznem srednjem veku (1000-1500) (Vir: RNKD, MK, stanje na dan 12.12.2011, GURS, MOP)

Figure 5: Churches located and builded in Middle Ages (1000-1500) (source reference: RNKD, MK, state on the day of 12.12.2011, GURS, MOP)

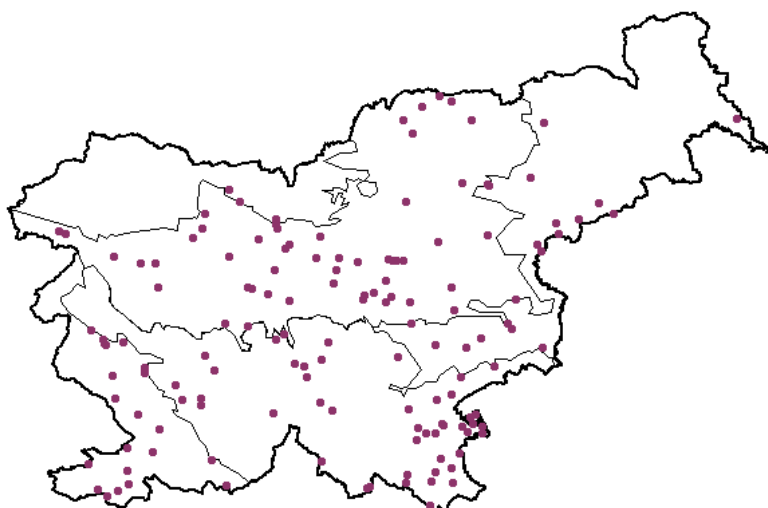
Obdobje 16. in 17. stoletja izkazuje 626 novih lokacij cerkva. Števično torej primerljivo kot v srednjem veku. Večina lokacij cerkva se nahaja v bližini ali znotraj območij kjer najdemo lokacije cerkva iz srednjega veka. Cerkve so enakomerno razporejene po celotnem območju Slovenije in njenih krajih (slika 6). V tem času je Cerkev kot odgovor reformaciji izrazito podpirala gradnjo in obnovo cerkva.



Slika 6: Lokacija cerkva zgrajenih v 16. in 17. stoletju (Vir: RNKD, MK, stanje na dan 12.12.2011, GURS, MOP)

Figure 6: Churches located and built in the 16 th and 17 th century (source reference: RNKD, MK, state on the day of 12.12.2011, GURS, MOP)

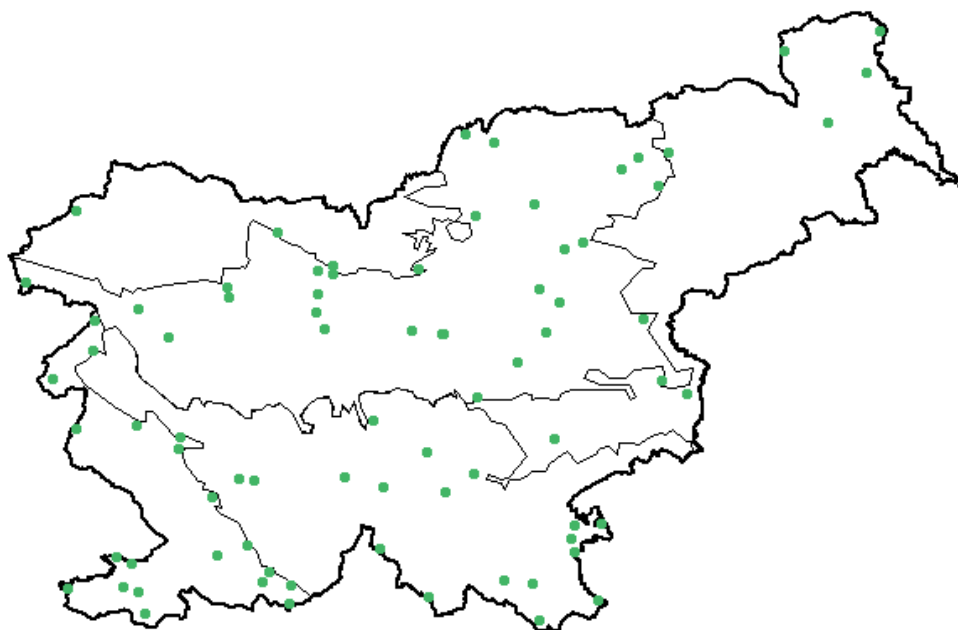
V osemnajstem stoletju je zgrajenih bistveno manj novih cerkva. Razporejenost 143 – ih obnovljenih in novih cerkva je znotraj Predalpske, Panonske, Primorske in Kraške krajine, medtem ko se v Alpskih krajinah pojavljata le 2 lokaciji (slika 7).



Slika 7: Lokacija cerkva zgrajenih v 18. stoletju (Vir: RNKD, MK, stanje na dan 12.12.2011, GURS, MOP)

Figure 7: Churches located and built in the 18 th century (source reference: RNKD, MK, state on the day of 12.12.2011, GURS, MOP)

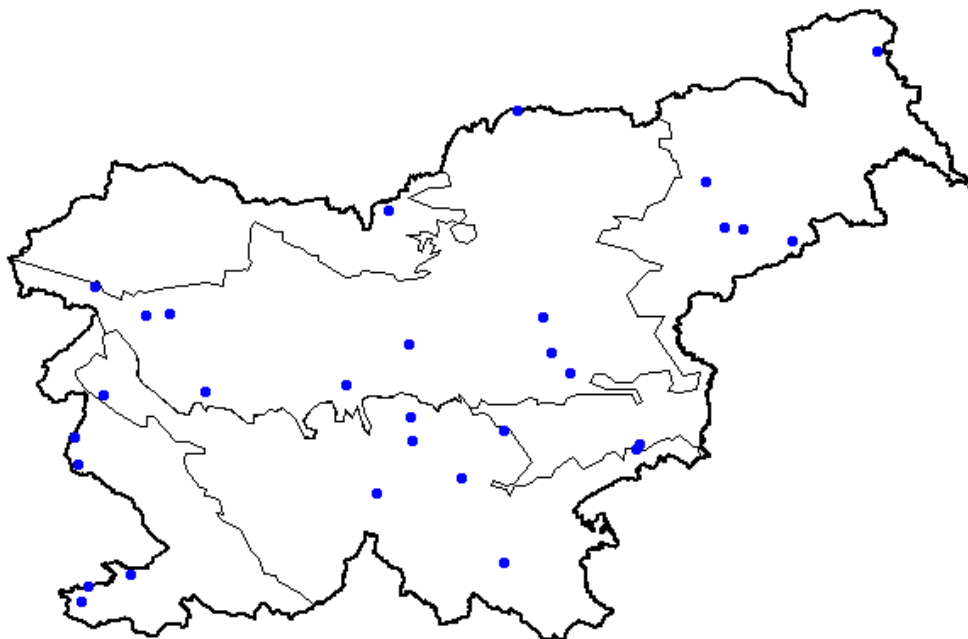
V devetnajstem stoletju je evidentiranih 78 novih cerkva. Pogosteje se pojavljajo v Predalpskih, Primorskih in Kraških krajinah (slika 8). Iz geopolitičnih vzrokov je cerkva v SV Sloveniji tudi bistveno manj.



Slika 8: Lokacija cerkva zgrajenih v 19. stoletju (Vir: RNKD, MK, stanje na dan 12.12.2011, GURS, MOP)

Figure 8: Churches located and builded in the 19 th century (source reference: RNKD, MK, state on the day of 12.12.2011, GURS, MOP)

Dvajseto stoletje prinese največ novih lokacij znotraj Predalpske krajine, najmanj pa v izrazito Alpskih krajinah. Celotno število lokacij cerkva v tem obdobju je 30 (slika 9). Kaže se vpliv urbanizacijskih tokov, medtem ko ima periferija Slovenije že »dovolj« cerkva iz prejšnjih obdobj.



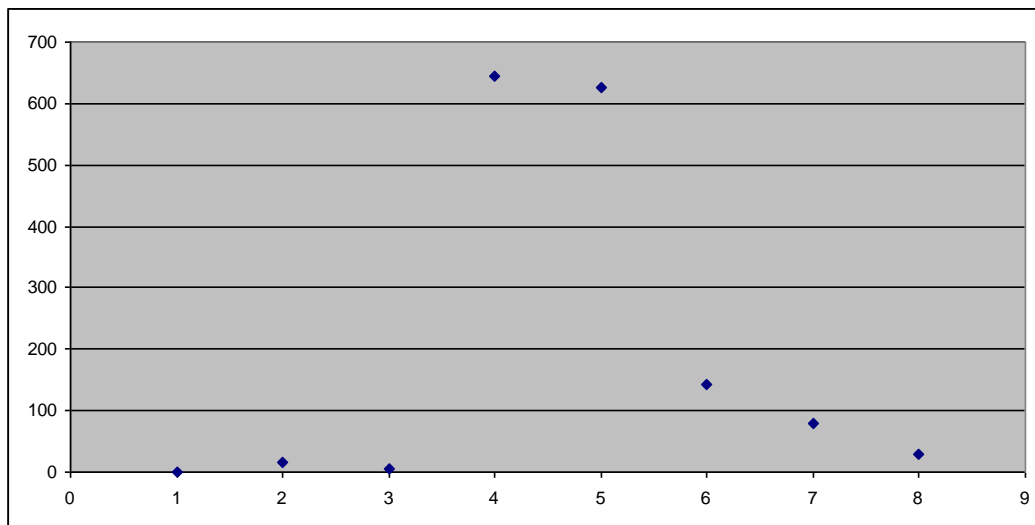
Slika 9: Lokacija cerkva zgrajenih v 20. stoletju (Vir: RNKD, MK, stanje na dan 12.12.2011, GURS, MOP)

Figure 9: Churches located and built in the 20 th century (source reference: RNKD, MK, state on the day of 12.12.2011, GURS, MOP)

Če povzamemo zgodovinski pregled po številčnosti lokacij podružničnih cerkva, kar je razvidno iz slike št. 10, lahko na splošno rečemo, da je obdobje srednjega veka skupaj s 16. in 17. stoletjem predstavljalo eno najdaljših obdobji v gradnji cerkva.

Pojavnost lokacij cerkva se pred obdobjem srednjega veka kaže v Predalpskih, Panonskih, Kraških in Alpskih krajinah, od obdobja srednjega veka dalje pa se lokacije cerkva kažejo po celotnem območju Slovenije kot precej enakomeren vzorec, v veliki meri odvisen tudi od fizično geografskih dejavnikov.

Pri uporabi baznih podatkov RNKD ugotavljamo pomanjkljivosti kot so datacije nastanka in obnove cerkva, nekateri podatki z datacijo obdobja nastanka cerkva manjkajo in jih je bilo potrebno pridobivati iz drugih virov. V namen vzpostavitve natančne in relevantne baze podatkov, bi bilo nujno potrebno razviti metodo za nadgradnjo in ohranjanje merodajnih podatkov RNKD.



Legenda

1 – Prazgodovinsko doba, 2 – Rimska doba, 3 – Zgodnji srednji vek, 4 – Srednji vek, 5 – 16. in 17. stoletje, 6 – 18. stoletje, 7 – 19. stoletje, 8 – 20. stoletje

Slika 10: Številčnost cerkva zgrajenih glede na posamezna obdobja

Figure 10: Numbers of churches that are built inside different historical time

3 CERKVE V SLOVENSКИH KRAJINAH

Cerkve so v Sloveniji ena izmed pomembnejših sestavin prostora, tako da si podobe naših krajin brez njih sploh ne moremo predstavljati. Cerkve so bile in bodo še naprej eno izmed meril identitete prostora, za katerega so jih gradili dolga stoletja (Fister, 1999).

Termin »krajina« se je poleg termina »pokrajina« kot primera večpomenkosti pojavil v povojni slovenski geografiji. V strokovnih slovarjih je »krajina« ponavadi pomenila zunanji izgled ali videz pokrajine, kot se pojavlja v umetnosti ali pejzaž v slikarstvu. V geografskem terminološkem slovarju (ZRC in SAZU, 2003, str. 186) pa je krajina definirana kot pokrajina, kar je brisalo razmejitve med pokrajino in krajino (Gams, 2007).

V tem poglavju bomo pojmovno opredelili glavne značilnosti slovenskih krajin in krajinskih tipov, katerih posebne prvine, sestavine in značilnosti (z grajenimi ter vizualno percepcijskimi in likovnimi lastnostmi) v prostoru so cerkve.

3.1 Pojemna opredelitev krajine

Evropska konvencija o krajini krajino pojmuje kot območje, ki ga zaznavajo ljudje in katerega značilnosti so dosežek delovanja in medsebojnega vplivanja naravnih in človeških dejavnikov. Krajino na splošno delimo na naravno, kulturno in na urbano krajino (European Landscape. Council of Europe. Strassbourg, 2004).

Za krajino bi lahko rekli, da je to ves prostor okoli nas, predstavlja pa tudi narodno ozemlje. Doživljajska vrednost krajine je odvisna od sestavljenosti krajinske zgradbe, njene pestrosti, usklajenosti in od izjemnosti. Visoka doživljajska vrednost krajine odločilno prispeva k ustvarjanju podlage za identifikacijo, za istovetenje ljudi s svojim krajem ali širšim območjem (Ogrin, 1989).

Pojem krajine se v naši zavesti oblikuje po percepcijskem postopku združevanja različnih prostorskih pojavov v določeno celoto. Najbolj na splošno se krajino opredeljuje kot del zemeljskega površja s skupnimi značilnostmi nežive ali žive narave. Kadar so sestavine krajine popolnoma ohranjene ali se temu močno približujejo, je mogoče govoriti o naravni krajini, ki pa je v civiliziranem svetu redka. Nasprotno pa kulturna krajina zaradi človekove dejavnosti izkazuje večji ali manjši odmik od prvotne naravne zgradbe (Ogrin, 2010).

Zakon o ohranjanju narave (ZON) pa krajino ali oblikovano naravo opredeljuje kot naravno vrednoto in kot naravno dediščino (ZON UPB2, 2004).

3.2 Pojemna opredelitev kulturne krajine

Pojem kulturne krajine označuje njena izjemno velika raznovrstnost zaradi stvarne resničnosti na eni strani in kot pojmovnega sveta v človekovi zavesti na drugi strani. Zato so se o krajini razvile različne predstave in pojmovanja.

Evropska konvencija o krajini kulturno krajino označuje kot krajino, za katero je značilen mozaičen preplet gozda, kmetijskih in krajinskih vzorcev in poselitvene strukture. Kulturna krajina predstavlja tradicionalno kulturno krajino, ki je še posebej raznolika v povezavi z razgibanim reliefom (Hladnik, 2008).

Kulturni pomen krajine se lahko izraža v tem, da je zanimiv prostor za vizualno doživljanje, da omogoča istovetenje na krajevni in širši ravni, da predstavlja kvaliteten bivalni prostor naroda, da opredmeti razmere svojega časa in da priča o obzirnem odnosu človeka do narave. Kulturna krajina je tista, pri kateri pride do bolj členjene prostorske zgradbe, ki jo odlikuje pestrost kot podlaga za zanimivo vizualno percepcijo in bogastvo doživljanja. Kulturna krajina nastaja v odvisnosti predvsem od naslednjih dejavnikov: naravnih razmer kot osnove, ki usmerja rabe in obliko njihove umestitve v prostor, značaja dejavnosti, ki ima največjo krajnotvorno moč in načina, kako določena raba deluje. V kulturni krajini Slovenije se kot najbolj tvorne kažejo naravni relief z gozdno odejo kot pretežno nevtralno ozadje, kmetijska raba s členjenimi vzorci ter mnogovrstna stavbna oz. naselbinska dediščina (Ogrin, 1989).

3.3 Značilnosti slovenskih kulturnih krajin

Kar danes vidno zaznavamo na površju zemlje kot krajino, ima za seboj dolgo zgodovino in pestro dogajanje.

Temeljni dejavniki, ki določajo celovito slovensko prostorsko in kulturno raznovrstnost, so kulturne krajine v svoji raznolikosti, oblikovane v stoletnih razvojih od naselitve do danes. Pomembni elementi, ki sooblikujejo temeljno in najpomembnejšo vrednost kulturne krajine, to je njeno vidno podobo, so grajene strukture, zlasti tiste, ki so z oblikovanjem, prilagojenim naravnim in drugim razmeram, v krajinski sliki dosegle visoko stopnjo skladnosti in urejanosti (Deu, 2010).

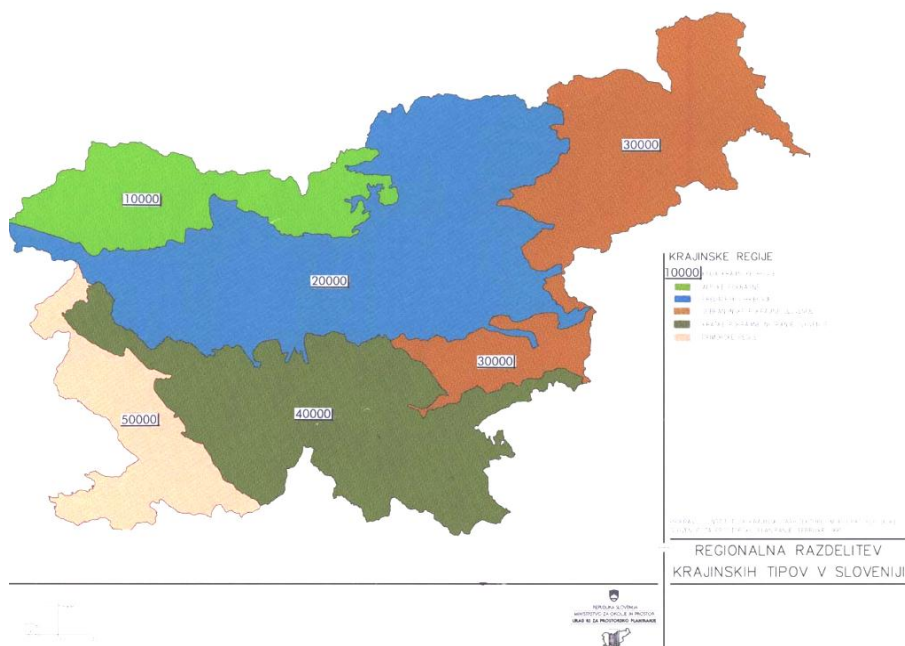
Slovenske krajine so po morfoloških značilnostih zelo raznolike in to je njena največja bistvenost, kar je posledica naravnih razmer, razgibane morfologije, različnih podnebnih območij in človekovih vplivov, t.j. zlasti raba prostora, zgodovinski razvoj in različnost kulturnih okolij. Temeljna značilnost slovenskih krajin je zato velika pestrost in raznolikost krajinskih vzorcev (Hladnik, 2008).

Slovenija je bogata z razvitostjo reliefa, to je od najvišjih vzpetin v Alpah, ki se spuščajo v nižine, do mogočnih srednjih in nižjih gorovij. Raznolikost dajejo Sloveniji poleg reliefa tudi sredozemske, alpske in celinske podnebne razmere, ter prehodna lega na stiku različnih kultur. Osnovna zgradba slovenske kulturne krajine, to so razmerja med gozdnimi, kmetijskimi obdelovalnimi zemljišči in poselitvenim vzorcem, se je vzpostavila že v prazgodovinski, kovinski dobi. Veliko obljudenost nižinskih in ravninskih delov je prinesla rimska doba, ob tem pa tudi novo obliko ureditve kmetijskega prostora. Ves kmetijski svet je pri nas na krčevinah, kar je razvidno tudi iz kratkega časa, v katerem se gozd zaraste po opustitvi obdelovanja kmetijske površine (Ogrin, 1989.)

Če strnemo, slovenske krajine odlikuje velika pestrost v prostorski zgradbi. Njihove glavne značilnosti lahko združimo v tri osnovne skupine: oblikovitost zemeljskega površja z drevesnim pokrovom, bogato členjeni vzorci agrarne rabe in raznoliki načini poselitve.

3.4 Krajinski tipi

Morfološke značilnosti krajin so z regionalno razdelitvijo krajinskih tipov v Sloveniji, na podlagi tipološke klasifikacije krajin, razdeljene v pet večjih osnovnih krajinskih območij, ki jih opredeljujejo predvsem geološka osnova, podnebje in krajinska podoba. To so naslednji krajinski tipi: **Alpske krajine, Predalpske krajine, Slovenske panonske krajine, Kraške krajine notranje Slovenije in Primorske krajine** (Marušič, 1995).



Prezeta slika 2: Regionalna razdelitev krajinskih tipov Slovenije (vir: MOP, po Marušiču, 1998)

Quoted figure 2: Regional partition of landscape types of Slovenia (source reference: MOP, by Marušič, 1998)

3.4.1 Alpske krajine (Ak)

Ak obsegajo območje severozahodne in severne Slovenije, katerega opredeljujejo visokogorje, skalovit svet nad gozdno mejo in pod njo, svet gorskih trat in podov ter skromnega kmetijstva na planinskih pašnikih. Značilni so: ostanki ledeniških moren, redka in razpršena poselitev alpskih dolin, gozdnata pobočja, večji izravnani in poseljeni nanosi rek ter odmaknjene gorske planote (Hladnik, 2008).


Za celotno območje **Ak** je značilna izredna raznovrstnost reliefnih oblik, pomemben doprinos pri zaznavanju alpske podobe pa ima tudi površinski pokrov. V večini so naseljene glavne doline, kar je posledica ostrega podnebja ter reliefa, ki v višje ležečih predelih ni primeren za razvoj obdelovalnih površin, vendar se tudi tu pojavljajo značilne gručaste vasi, osamele kmetije in planine.

Značilnost lociranja cerkva znotraj **Ak** je njihova osrednja zgostitev na dolinskem stiku ob vznožju Julijskih s Kamniško Savinjskimi Alpami (Bled in Bohinj), z razvejanostjo linijskega niza cerkva proti Bovcu pod mogočnimi Julijskimi Alpami in po dolini pod Kamniško Savinjskimi Alpami. Cerkve se nahajajo v bližini naselij, medtem ko je lokacij cerkva, ki ležijo na samem, manj. Izjemoma so lokacije cerkva izpostavljene in se nizajo kot vidne dominante v prostoru na prehodu v Predalpske krajine in na izpostavljenih legah proti severnemu mejnemu območju Avstrije. V **Ak** je locirana edina dominantna lokacija cerkve v Sloveniji na otoku sredi jezera, t.j. romarska cerkev Marijinega vnebozetja na Blejskem jezeru (prevzeta slika 3), posebnost v prostoru pa sta tudi dve cerkvi, locirani v bližini Bohinjskega jezera v naselju Ribčev Laz - cerkev sv. Duha in cerkev sv. Janeza Krstnika (slika 11).



Prevzeta slika 3: Dominantna lokacija romarske cerkve Marijinega vnebozetja na otoku sredi Blejskega jezera – EŠD 25 (vir: <http://izleti.poslovni-imenik.si/sloveniji/>, 25.9.2013)

Quoted figure 3: The location of the pilgrim's Saint Mary's church on the island in the middle of the Lake Bled – EŠD 25 (source reference: <http://izleti.poslovni-imenik.si/sloveniji/>, 25.9.2013)



Slika 11: Prikaz posebnih lokacij dveh cerkva (cerkev sv. Duha – EŠD 2299 in cerkev sv. Janeza Krstnika – EŠD 621) ob obali Bohinjskega jezera v naselju Ribčev Laz (vir: www.geopedia.si, 25.9.2013)

Figure 11: The display of special locations of two churches (church of the Holy spirit) off the coast of Bohinj lake in the settlement Ribčev Laz (source reference: www.geopedia.si, 25.9.2013)



Prevzeta slika 4: Cerkev sv. Duha – Ribčev Laz – EŠD 2299 (vir: www.kraji.eu, 25.9.2013)

Quoted figure 4: The church of the Holy Spirit – Ribčev Laz – EŠD 2299 (source reference: www.kraji.eu, 25.9.2013)



Prevzeta slika 5: Cerkev sv. Janeza Krstnika – Ribčev Laz – EŠD 621 (vir: www.kraji.eu, 25.9.2013)

Quoted figure 5: The church of the Saint John – Ribčev Laz – EŠD 621 (source reference: www.kraji.eu, 25.9.2013)

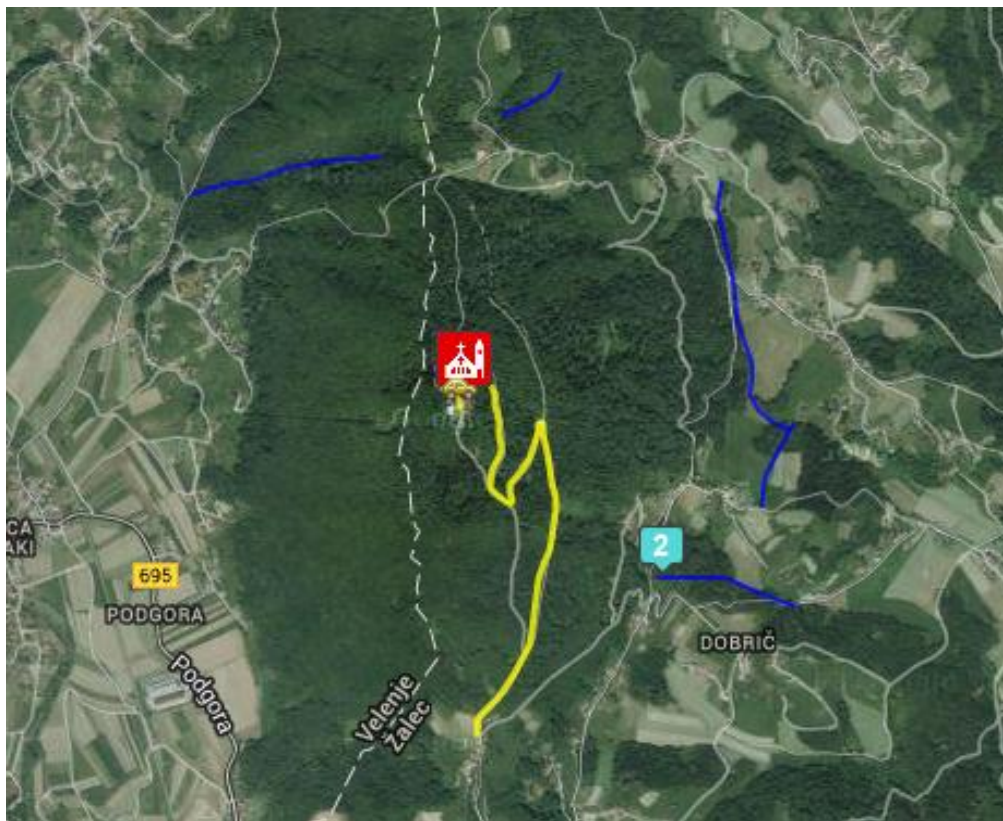
Kjer je le mogoče, se orientacija cerkva ravna po splošnem pravilu orientacije proti vzhodu, proti Jeruzalemu in v ta namen so za lociranje cerkva tudi npr. na vzpetinah, vrhovih, grebenih, graditelji izkoristili njihovo že naravno vzpostavljeno orientacijo. Takšna praksa lociranja cerkva se kaže v vseh slovenskih krajinah. Prav tako so redke lokacije cerkva v samem težišču npr. vrha, vzpetine, slemena, saj jih je večina lociranih umaknjeno izven težiščnih točk vrhov, na rob, z namenom izpostaviti njihovo vidnost in sporočilnost v prostoru.

3.4.2 Predalpske krajine (Pk)

Pk se raztezajo od skrajnega zahoda do vzhoda osrednje Slovenije in so najboljšežnejša krajinska makroenota (Hladnik, 2008). Predalpske krajine opredeljujeta sredogorski hribovit relief, ki se le izjemoma povzpne čez 1000 m. V zahodnem delu območja se stikajo alpski, dinarski in primorski vplivi, proti vzhodu pa se že pojavljajo posamezne alpske poteze, ki pa se prepletajo s subpanonskimi. Značaj **Pk** najbolj oblikujejo veliki celki na hribovitem reliefu, razmerja med prepletom gozdnih in kmetijskih zemljišč, ter menjavanje hribovitega reliefa s širšimi ravninskimi izravnnavami (Marušič, 1998).

Kulturna podoba **Pk** je raznolika, čemur sledi tudi raznolika pa vendar »enakomerna« razporejenost cerkva v prostoru. V večini so cerkve locirane v bližini naselij, po številu vidnih dominant v prostoru

pa so tukaj cerkve zastopane v največjem številu glede na ostale krajine. Cerkve z dominantno lego se predvsem kažejo v hribovitih predelih, na vzpetinah in pobočjih, na delno poraščenem terenu in ob gozdnem robu, s prav tako z »enakomernim« rastrom razporejenosti v prostoru. Lokacije cerkva, izrazito lociranih izven naselij, so pogoste nad naselji in so izrazite dominante (slika 12, prevzeta slika 6). V **Pk** je locirana edina na gori in tako edina najvišje ležeča cerkev v Sloveniji, kar je posebnost v prostoru, t.j. cerkev Sv. Uršule na Uršlji gori.



Slika 12: Prikaz lokacije cerkve sv. Križa na Gori Oljki – Polzela - EŠD 3271 (vir: Google Maps, 25.9.2013)

Figure 12: The display of location of the church of Saint Cross on the Gora Oljka mountain - Polzela – EŠD 3271 (source reference: Google Maps, 25.9.2013)

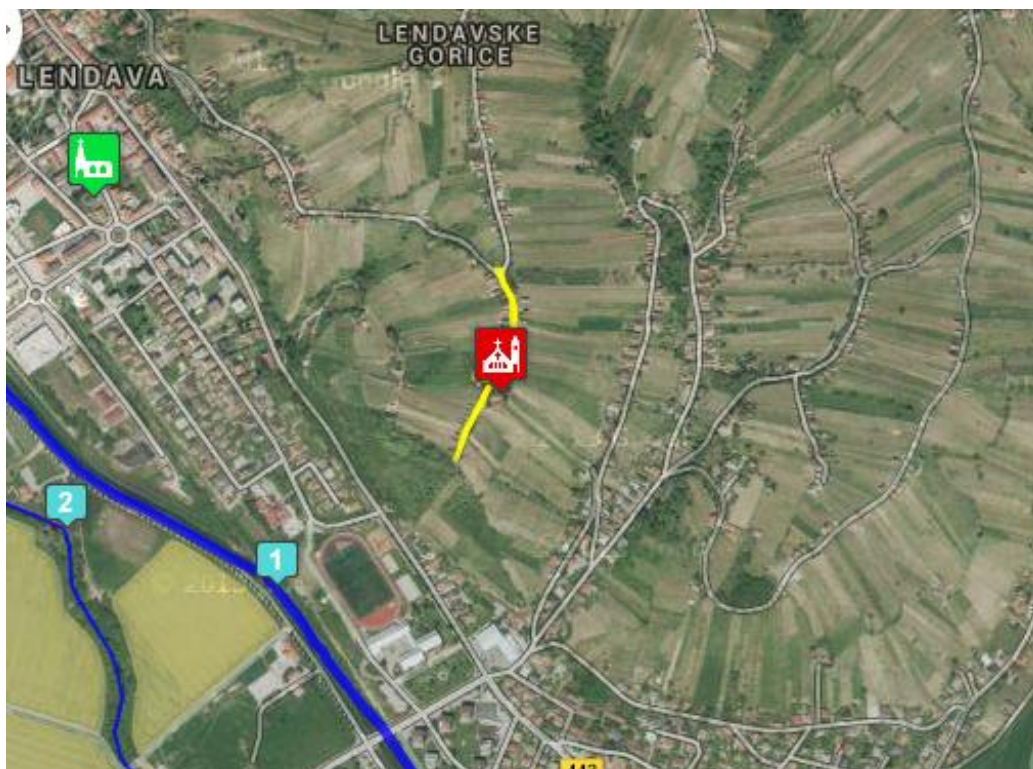


Prezeta slika 6: Cerkev sv. Križa na Gori Oljki – Polzela - EŠD 3271 (vir: www.siol.net-fotografija, 28.9.2013)

Quoted figure 6: The church of Saint Cross on the Gora Oljka mountain - Polzela – EŠD 3271 (source reference: www.siol.net-fotografija, 28.9.2013)

3.4.3 Slovenske subpanonske krajine (Sspk)

Sspk obsegajo severovzhodno in vzhodno Slovenijo in so jasno prostorsko omejene na severozahodu, medtem ko na južni strani, na prehodu v Kraške krajine notranje Slovenije, krajino težje omejimo. K značaju krajine bistveno prispevajo ostanki ravninskih gozdov in poplavni logi v pasovih ob širokih rekah. Tukaj je značilno reliefno gričevje, kjer se izmenjujejo gozdovi, njive, travniki, sadovnjaki in poselitvena struktura, medtem ko gozdovi pokrivajo osojne, strmejšje in nedostopne lege, več vinogradov je v bližini večjih krajev in na dostopnejših mestih (Marušič, 1998). Znotraj vse te naravne in grajene strukture se nizajo cerkve, ki so v večini locirane v bližini naselij, njihova značilna dominantna lega v prostoru pa se kaže na vzpetinah in vrhovih gričev, s posebnimi lokacijami sredi vinogradov ali pa v ravnini (slika 13, prevzeta slika 7).



Slika 13: Prikaz lokacije cerkve sv. Trojice – Lendavske gorice - EŠD 3548 (vir: Google Maps, 25.9.2013)

Figure 13: The display of location of the church of Saint Trinity – Lendavske gorice - EŠD 3548 (source reference: Google Maps, 25.9.2013)

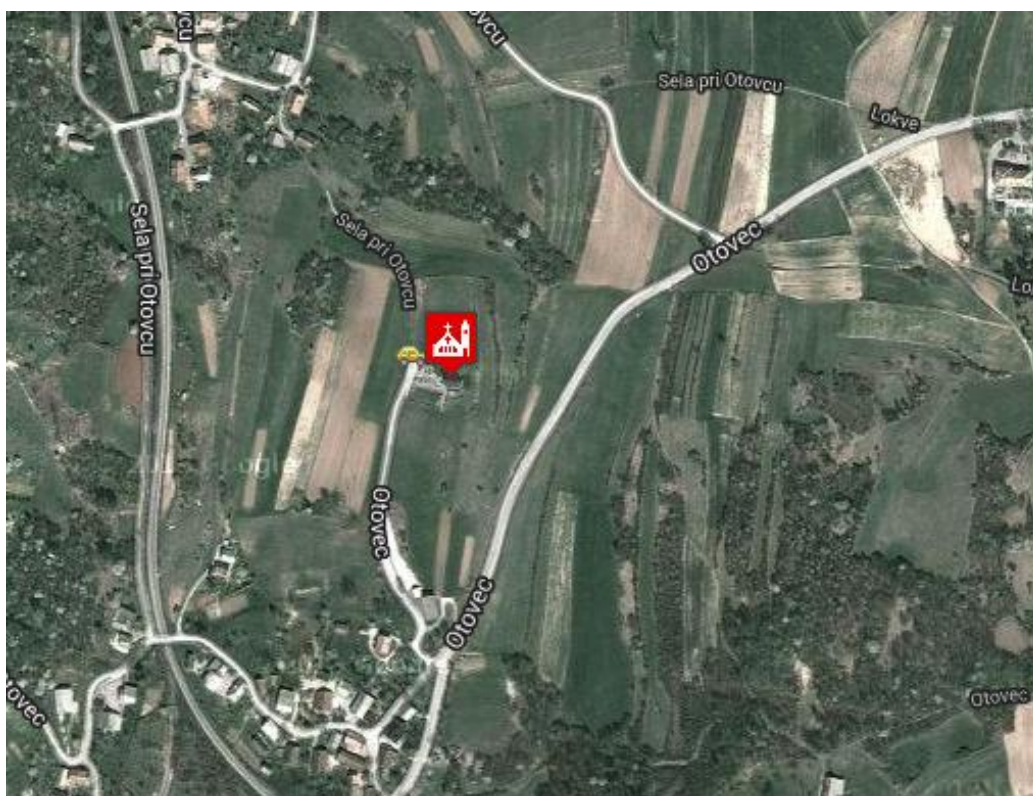


Prevzeta slika 7: Cerkev sv. Trojice – Lendavske gorice - EŠD 3548 (vir: RKD)

Quoted figure 7: The church of Saint Trinity – Lendavske gorice – EŠD 3548 (source reference: RKD)

3.4.4 Kraške krajine notranje Slovenije (KknS)

KknS obsegajo veliko območje južno od Ljubljanske kotline, kraška območja na jugovzhodnem delu Slovenije in sredogorske kraške planote na zahodu. Prevladujejo najrazličnejši kraški pojavi, ki določajo oblikovitost in raznolikost površja na mikro in makro ravni (Hladnik, 2008). Na zahodnem delu enoto **KknS** opredeljujejo kraške planote, členjene z večjimi ali manjšimi izravnkami, na vzhodu pa je nižji kraški svet gričevja in travnikov. Prevladuje tip podeželske krajine, za katero so značilne strnjene vasi, obkrožene s kmetijskimi zemljišči. **KknS** niso docela enoten svet glede krajinskih vzorcev, zato bi jih lahko delili na tiste, ki se po krajinskih vzorcih nagibajo k predalpskemu svetu in na prave kraške – dinarske krajinske vzorce (Marušič, 1998). V krajini pretežno prevladujejo cerkve, locirane v bližini naselij, lokacije cerkva z dominantno lego v prostoru, na samem pa se v največji meri kažejo v njenem osrednjem delu. V **KknS** gre za zastopanost cerkva z manj izrazitimi legami na vzpetinah, pobočjih, na poraščenem terenu in v sklopu pokopališč (slika 14).



Slika 14: Prikaz lokacije cerkve sv. Jerneja – Otovec – Črnomelj - EŠD 1735 (vir: Google Maps, 25.9.2013)

Figure 14: The display of location of the church of Saint Jernej – Otovec – Črnomelj - EŠD 1735 (source reference: Google Maps, 25.9.2013)



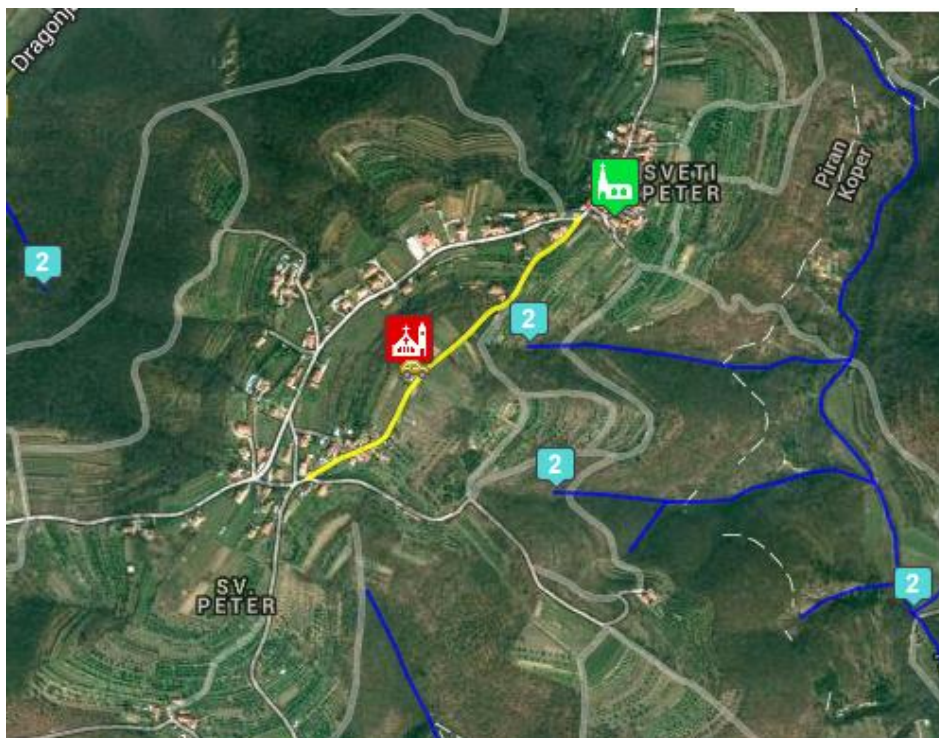
Prevzeta slika 8: Cerkev sv. Jerneja – Otovec – Črnomelj - EŠD 1735 (vir: MK, INDOK center, fototeka – diapozitivi - www.europeana.eu, 25.9.2013)

Quoted figure 8: The church of Saint Jernej – Otovec – Črnomelj - EŠD 1735 (source reference: MK, INDOK center, fototeka – diapozitivi – www.europeana.eu, 25.9.2013)

3.4.5 Primorske krajine (Primk)

Primk v večini opredeljuje zahodno območje Slovenije. Na kraškem delu Primorja so se razvila obsežnejša območja kmetijsko bolj izrabljenih zemljišč, proti notranjosti Slovenije pa se kažejo reliefni prehodi v druga območja. Za primorsko je značilna intenzivnejša raba kmetijskih zemljišč. Mnoga nekdanja kmetijska zemljišča porašča gozdno rastje, ki je posledica pogozdovanja (npr. kras - črni bor). Primorski svet je najbolj raznolik od vseh slovenskih krajin glede na njegove osnovne vzorce kot so flišno gričevje, ravninski svet (doline), robovi kraških planot, kraška polja in planota, ter obala in morje (Marušič. 1998).

Posebnost lociranja cerkva v **Primk** je prevladujoča lokacija cerkva, ki ležijo blizu naselij in z razpršenostjo po celotnem območju, na pobočjih in vzpetinah, ter na poraščenem terenu, kar je posledica zaraščanja. Cerkve, ki so bolj izrazito ločene od naselij oz. ležijo na samem, so pogosto vidne dominante v prostoru (slika 15, prevzeta slika 9).



Slika 15: Prikaz lokacije cerkve sv. Duha – Sveti Peter – Piran - EŠD 3802 (vir: Google Maps, 25.9.2013)

Figure 15: The display of location of the church of the Holy Spirit – Sveti Peter - Piran – EŠD 3802 (source reference: Google Maps, 25.9.2013)



Prevzeta slika 9: Cerkev sv. Duha – Sveti Peter - Piran - EŠD 3802 (vir: RKD)

Quoted figure 9: The church of Holy Spirit – Sveti Peter - Piran – EŠD 3802 (source reference: RKD)

3.5 Cerkve kot značilna sestavina in prvina slovenskih krajin

Ljudje se prav preko krajine istovetijo s svojim krajem in širšim območjem. Bolj kot je krajina pestra, notranje usklajena in enkratna, večjo doživljalsko vrednost ima.

Krajinske značilnosti so tiste prostorske lastnosti, ki krajino opredeljujejo, določajo njen značaj in imajo pri oblikovanju njene prostorske zgradbe odločujočo vlogo. Glavne opredelilne lastnosti, ki določajo značaj krajine, so naslednje: - reliefne prvine, - vodni pojavi, - vegetacijske prvine, - vrste in oblike rabe prostora, - grajene prvine (Kučan, 1990).

Prav cerkve so v naših krajih ena izmed najbolj značilnih grajenih struktur in istočasno nosilke simbolnega pomena. Cerkve so povsod po Sloveniji locirane na izpostavljenih in posebna mesta – na vrhove gričev, na pobočja, sredi polj, travnikov... V vsakem večjem naselju imajo dominantno mesto, medtem ko je prav njihova pogosta lociranost na izpostavljenih mestih, odmaknjena od vasi, postala značilnost v slovenskem prostoru. Cerkve so velikokrat obdane s posameznimi drevesi oz. večjim sklopom dreves, v prostor pa so bile locirane tako zaradi vzgiba spiritualnih potreb kot simbolne sporočilnosti (Kučan, 1996).

Za vizualno privlačnost krajine je pomembno, v kakšnem medsebojnem razmerju so naravne in grajene strukture. Zelo pomembni so likovni kontrasti, za katere je značilno da bolj kot so si skupaj, toliko bolj pridejo do izraza. Tako krajine nosijo še druge pomene, ne samo njihove rabe za gospodarsko in drugo rabo (Lynch, 1960).

Med drugimi vizualnimi značilnostmi v krajini najbolj izstopa barvna značilnost, preko katere lahko poudarjamo simbolno sporočilnost. Tako je ustvarjanje simbolov ena izmed največjih razumskih zmogljivost človeka, ki nastaja oziroma deluje po poti abstrakcije na način, da se odmisli nekatere značilnosti objekta (Ogrin, 2010).

Da so cerkve na vrhovih in pobočjih povsod po deželi bolj ali manj bele barve, je razlog prav v kontrastnosti glede na modro ozadje neba ali zelena ozadja gora. Slovenske kulturne krajine si brez cerkva z izjemno številčnostjo, izvirstostjo in sporočilnostjo v prostoru ni mogoče predstavljati (Ogrin, 1989).

3.6 Cerkev kot del sakralne dediščine

3.6.1 Pojemna opredelitev dediščine

S pojmom »dediščina« (lat.: heredium, hereditas; tudi: patrimonium, bona avitica) se je prvotno označevalo nepremičnine, zlasti zemljo, ki jo neka oseba (dedič, lat. heres) podeduje od očeta in drugih prednikov. Pozneje dobi izraz širši značaj in drugačne poudarke ter preseže zgolj premoženjski, materialni okvir. Vedno bolj se uporablja za označitev vrednosti, simbolov, izkušenj, življenjskih vzorcev in pravil, ustvarjalnosti in del, ki so njihov rezultat, naj gre za naravne in druge redkosti ter znamenitosti, ki so jih posamezne družbene skupnine ali posamezniki odkrili in raziskali ter jih varujejo in ohranjajo, vse pa imajo poseben pomen v razvoju nekega naroda ali druge družbene skupine (Jogan, 2010).

Zakon o varstvu kulturne dediščine (ZVKD-1) »dediščino« pojmuje kot dobrine, podedovane iz preteklosti, ki jih Slovenke in Slovenci, pripadnice in pripadniki italijanske in madžarske narodne skupnosti in romske skupnosti, ter drugi državljanke in državljani Republike Slovenije opredeljujejo kot odsev in izraz svojih vrednot, identitet, verskih in drugih prepričanj, znanj in tradicij. Dediščina vključuje vidike okolja, ki izhajajo iz medsebojnega vplivanja med ljudmi in prostorom skozi čas.

3.6.2 Evidenca sakralne dediščine

Registrirana nepremična dediščina, kamor uvrščamo cerkve, skladno z ZVKD-1 predstavlja izrazit dosežek ustvarjalnosti in dragoceno prispeva h kulturni raznolikosti in je pomemben del prostora ali dediščine Republike Slovenije ali njenih regij ter predstavlja vir za razumevanje zgodovinskih procesov, pojavov ter njihove povezanosti s sedanjo kulturo in prostorom in se lahko zaradi svojega izjemnega pomena za državo ali posebnega pomena za pokrajino ali občino razglasi za spomenik. Register nepremične kulturne dediščine (RNKD) vodi Ministrstvo za kulturo RS (MK RS) in predstavlja uradno zbirko podatkov o nepremični kulturni dediščini na območju Republike Slovenije. Z vpisom v register dobi vsaka enota evidenčno številko dediščine (EŠD), ki jo uporabljamo v upravnih in strokovnih postopkih varstva kulturne dediščine. V register nepremične kulturne dediščine se vpisuje vso nepremično kulturno dediščino ne glede na vrsto, tip, obseg, lastništvo ali varstveni status enote.

RNKD je zasnovan po načelih geografskega informacijskega sistema (GIS) in poleg glavnih opisnih podatkov za vsako enoto vsebuje tudi geolokacijske podatke (centroid in območje enote).

Geolokacijske podatke vsebuje preko spleta dostopna interaktivna karta nepremične kulturne dediščine.

Sistem registra nepremične kulturne dediščine se je začeli razvijati leta 1991. Leta 1995 je bil sprejet Pravilnik o vodenju zbirnega registra kulturne in naravne dediščine (Uradni list RS, št. 26/95), ki je prva pravna podlaga registra v sedanji obliki. Od leta 1996 dalje se v register vpisuje posamezne enote kulturne dediščine na podlagi predlogov pristojnih območnih enot Zavoda za varstvo kulturne dediščine Slovenije.

Cerkve kot del sakralne dediščine predstavljajo približno 43 % celotne kulturne dediščine Slovenije.

3.6.3 Varovanje vrednosti cerkva v prostoru

Splošna merila za vrednotenje kulturne dediščine so: avtentičnost (izvirnost), ogroženost (izginjanje), ohranjenost, redkost kot poseben vidik izjemnosti in starost kot eno najstarejših spomeniškovarstvenih meril.

Fister v svojem prispevku, o vlogi sakralne arhitekture v prostoru, glede vrednotenja sakralnih stavb kot prvih v obstojnem gradivu izvedenih stavb v Sloveniji ugotavlja, da je bilo v času med letoma 1945 in 1991, 2300 cerkvenih stavb uvrščenih med varovano arhitekturno dediščino. Dandanes ugotavljamo, da je pod varovano sakralno dediščino evidentirano skupno 2691 cerkva.

Zaradi političnih ali ideoloških razlogov je bila vsaka sakralna stavba vedno znova lahko bodisi osovražena ali precenjevana – šele z raumevanjem njene širše zgodovinske vloge in vloge v prostoru je postala »spomenik«. Na prvi pogled so cerkve res predvsem spomeniki z umetnostnimi vrednotami, saj je bilo prav vanje vložena največ truda vseh vrst umetnikov.

Cerkve kot del sakralne dediščine, ki so na podlagi razglasitvenih aktov razglašene kot spomeniki, lahko razglasi država ali pa lokalna skupnost.

Spomeniki državnega pomena so najpomembnejši spomeniki v Sloveniji in imajo nacionalni pomen, spomeniki lokalnega pomena pa so območja ali objekti, ki imajo izjemno kulturno vrednost in predstavljajo vrhunske dosežke ustvarjalnosti oziroma ključne ali redko ohranjene dokumente nekega razvojnega obdobja na lokalnem nivoju.

Kulturna dediščina je hierarhično varovana na več ravneh. Posamezna cerkev je lahko zavarovana tudi kot del širšega območja kulturnega spomenika ali kot del krajinske oziroma naselbinske dediščine. Cerkve so znotraj razglašene kulturne dediščine Slovenije razvrščene pod arheološko dediščino, baročne spomenike, kategorijo »nerazvrščenih spomenikov«, srednjeveška mesta in Plečnikovo zapuščino.

Vse bolj prihaja v ospredje sodobno varstvo dediščine pred tradicionalnim varstvom. Dediščina je razumljena ne samo kot kulturna nosilka narodnostnih, estetskih in verskih vrednot, ampak tudi kot ekonomska, prostorska in družbena kategorija.

Šele na podlagi v resnično »prostorskem« razumevanju in medsebojnim prepletanju vrednot še posebej v današnjem času, bo razumljena tudi potreba po obsežnejšem varovanju cerkva in krajine kot del naše kulturne dediščine (Fister, 1994).

4 METODE DELA IN VIRI PODATKOV

Dejavnike, ki vplivajo na lokacijsko značilnost cerkva, smo razdelili na dva dela:

- na prostorske, fizične dejavnike in
- na vizualne – kompozicijske dejavnike.

Fizični kazalci izhajajo iz prvin, ki določajo značaj kulturne krajine, to so naslednje opredelilne prvine: relief, vegetacija – vegetacijski pokrov, raba prostora in grajene prvine, ki jih je ustvaril človek (naselja, ceste, cerkve).

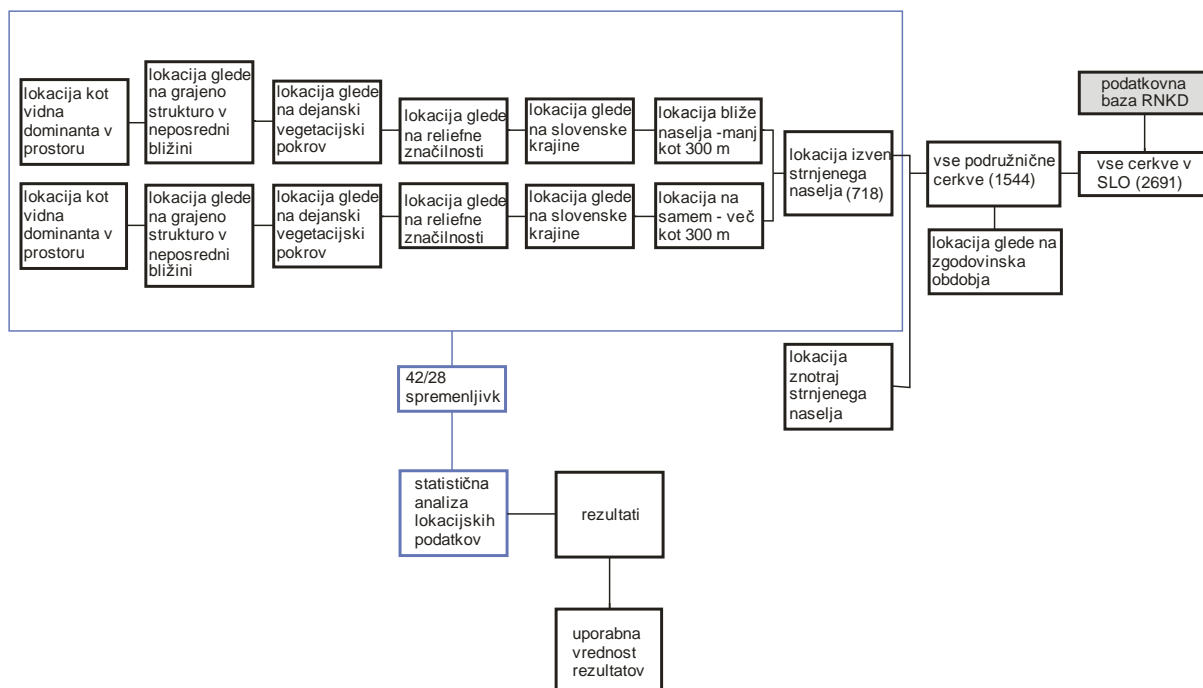
Pojem lokacije na podlagi leksikalne opredelitve pomeni določitev položaja (lege) objekta v prostoru (Krušič, 1985).

Pri proučevanju lokacijskih značilnosti cerkva izven naselij smo uporabili naslednje analize, ki izhajajo iz v delu uporabljenih obstoječih in dopoljenih evidenc, prostorsko – fizičnih in vizualno – kompozicijskih dejavnikov v prostoru:

- analiza obstoječe evidence nepremične kulturne dediščine
- analiza lokacij podružničnih, romarskih, pokopaliških cerkva
- analiza lokacij cerkva izven strnjenih naselij
- analiza lokacij cerkva v oddaljenosti manj ali več kot 300 m od bližnjega naselja, vasi, zaselka, kmetije
- analiza lokacij cerkva glede na slovenske krajine
- analiza lociranja cerkva glede na relief
- analiza lokacij cerkva glede na dejanski vegetacijski pokrov
- analiza lokacij cerkva glede na obstoječo grajeno strukturo v bližini ali v sklopu cerkva
- analiza lokacij cerkva kot vidnih dominant v prostoru

Na podlagi zgoraj navedenih analiz, z dopolnitvijo in pripravo podatkov, smo podatke statistično obdelali in iskali korelacije – zakonitosti lokacijskih značilnosti slovenskih cerkva izven naselij in to na ravni obravnavanih krajin in Slovenije kot celote. V nadaljevanju podrobneje pojasnjujemo vsakega od naštetih dejavnikov.

Za razvidnejši vpogled v celoten potek izdelave raziskave je izdelana shema (slika 16).



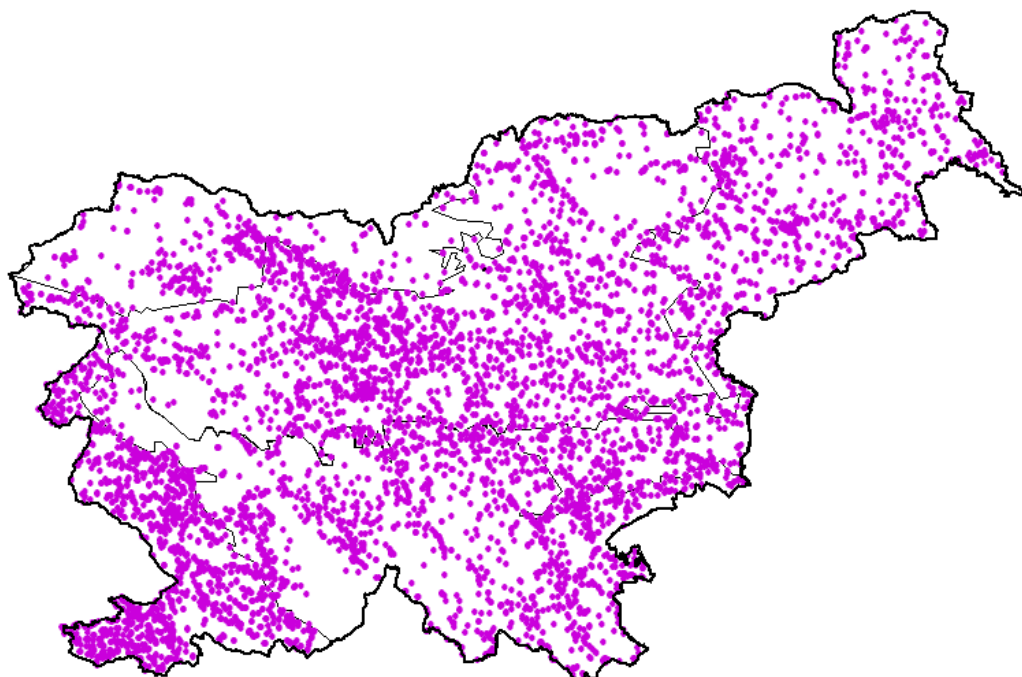
Slika 16: Shema celotnega poteka izdelave raziskave

Figure 16: Schema of whole of termination of research

4.1 Obstoječa evidenca nepremične kulturne dediščine

Kot osnova za analizo je bilo potrebno na začetku pridobiti in pregledati obstoječe podatke oz. inventarizacijo sakralne dediščine za območje celotne Slovenije. Takšno evidenco predstavljajo podatki RNKD (zakonska podlaga: Zakon o varstvu kulturne dediščine, UI RS, št. 16/2008) v *.shp obliki formata datoteke, ki jo vodi MK RS in smo jo vnesli v programsko opremo ArcView.

V RNKD je so vključeni vsi tipi nepremične kulturne dediščine Slovenije (sakralna, profana, arheološka, naselbinska, vrtnoarhitekturna dediščina ter zgodovinska krajina). Takšnih enot je v RNKD 6187 in jih prikazuje slika št. 17 s centroidnim prikazom lokacij znotraj območja Slovenije.



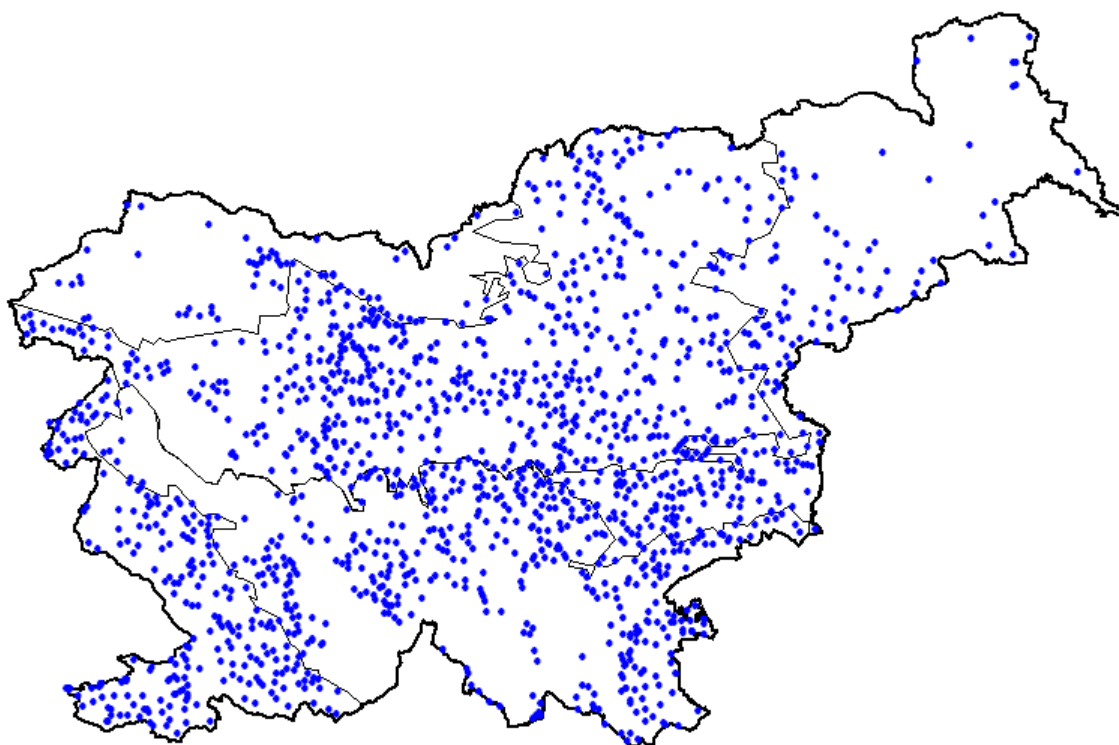
Slika 17: Celotna nepremična kulturna dediščina (Vir: RNKD, MK, stanje na dan 12.12.2011, GURS, MOP)

Figure 17: Entirety of motionless cultural heritage (source reference: RNKD, MK, state on the day of 12.12.2011, GURS, MOP)

4.2 Lokacije podružničnih, romarskih, pokopaliških in taborskih cerkva

Iz RNKD smo nadalje na podlagi programske opreme ArcView izluščili 2691 vseh cerkva v Sloveniji. Od vseh evidentiranih cerkva v Sloveniji glavnino cerkva, ki so locirana izven naselij, predstavljajo podružnične, romarske, pokopališke pa tudi taborske cerkve brez ruševin in jih bomo skrajšano poimenovali »podružnične cerkve«. Le – te smo izbrali oz. pridobili iz RNKD po naslednjem ključu: Tip: sakralna stavbna dediščina, sakralno profana stavbna dediščina, Gesla: podružnična cerkev, romarska cerkev, pokopališka cerkev, tabor, Obseg: objekt, skupina objektov, Izbor: cerkev, tabor. Takšnih enot je 1544 in so točkovno prikazane na sliki št. 18.

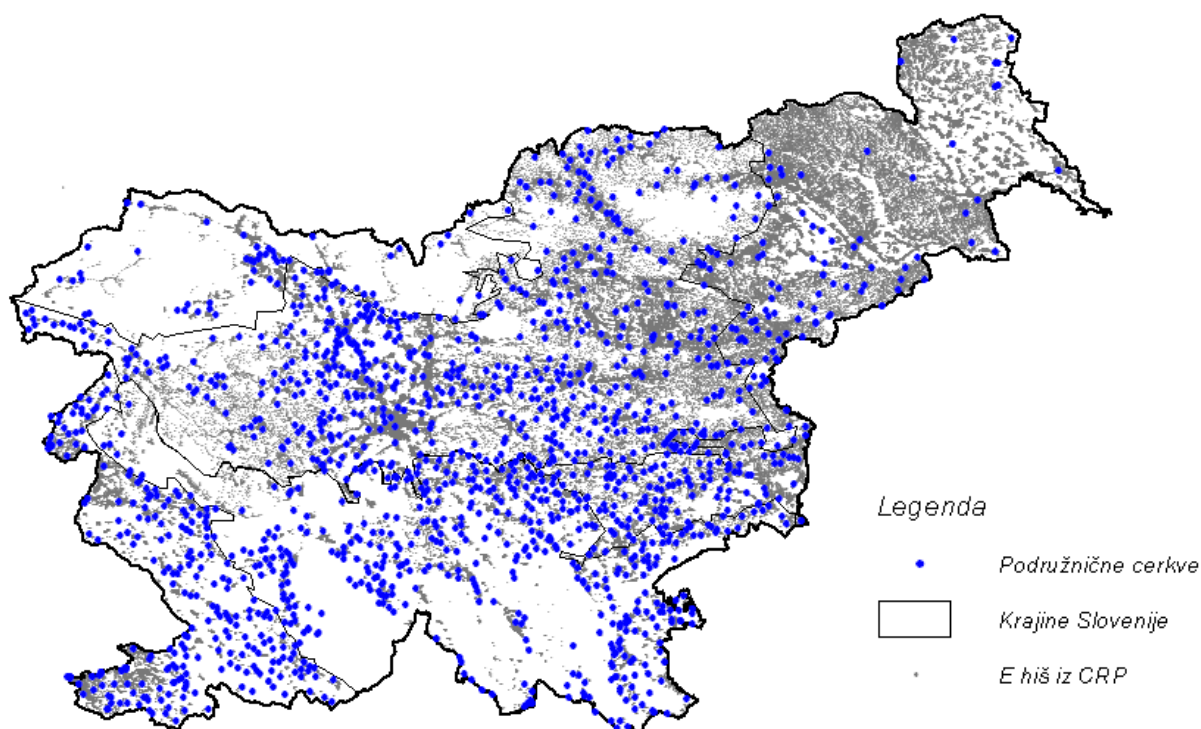
Osnova za vse nadaljnje analize v delu je podatkovna baza z evidenco podružničnih, romarskih, pokopaliških in taborskih cerkva (navedenih v zgornjem odstavku), pridobljena iz RNKD.



Slika 18: Podružnične cerkve (Vir: RNKD, MK, stanje na dan 12.12.2011, GURS, MOP)

Figure 18: Sucursal churches (source reference: RNKD, MK, state on the day of 12.12.2011, GURS, MOP)

Slika št. 19 točkovno prikazuje podružnične cerkve in hišne številke. Primerjava je služila za vpogled lokacij cerkva glede na poselitev v Sloveniji.

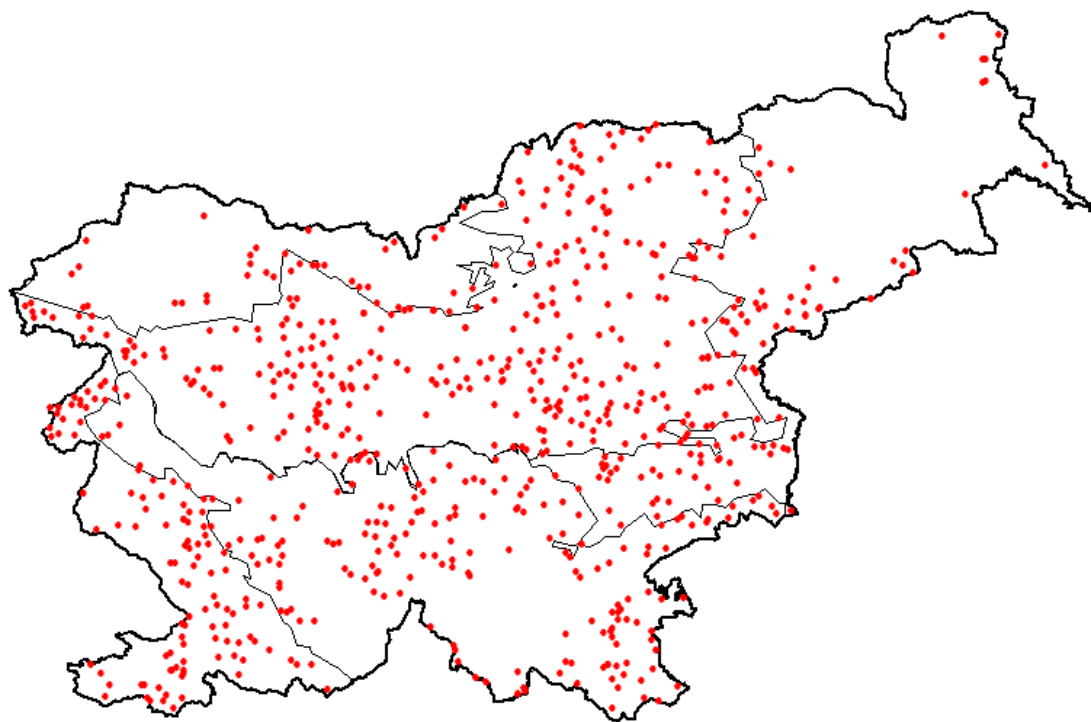


Slika 19: Centroidi podružničnih cerkva in hišnih številke (Vir: RNKD, MK, stanje na dan 12.12.2011, GURS -CRP, MOP)

Figure 19: Sucursal churches and centroids of house numbers (source reference: RNKD, MK, state on the day of 12.12.2011, GURS -CRP, MOP)

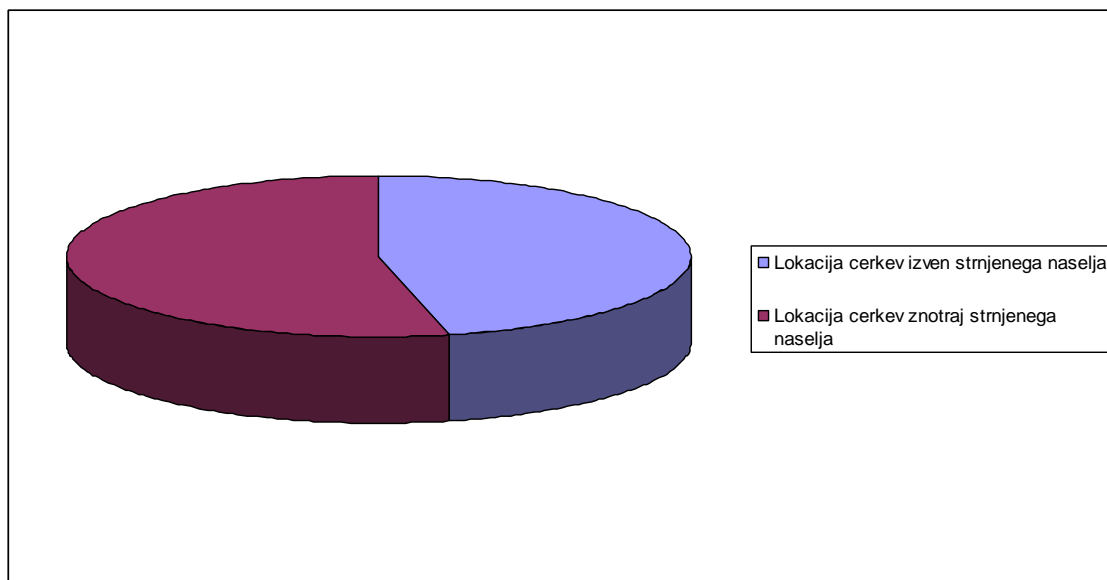
4.3 Analiza lokacij cerkva izven naselij

Pri analizi lokacij cerkva izven naselij smo na podlagi ortofoto posnetkov in topografskih načrtov iz internetne aplikacije Google Map pripravili podatke v binarni obliki, in sicer, katere izmed podružničnih cerkva so tiste cerkve, ki ne predstavljajo naselbinskih dominant oz. ki niso del naselja, ampak so locirane izven takšnega »strnjenege naselja«. Od vseh podružničnih cerkva je po številu 718 cerkva, ki ustrezajo kriteriju lokacije izven strnjenih naselij, kar prikazuje slika št. 20. Iz slike št. 21 je razvidno, da je lokacij cerkva izven strnjenih naselij nekoliko manj kot pa lokacij cerkva znotraj strnjenih naselij.



Slika 20: Lokacije cerkva izven strnjjenih naselij (Vir: RNKD, MK, stanje na dan 12.12.2011, GURS, MOP)

Figure 20: Churches located outside densely settlements (source reference: RNKD, MK, state on the day of 12.12.2011, GURS, MOP)

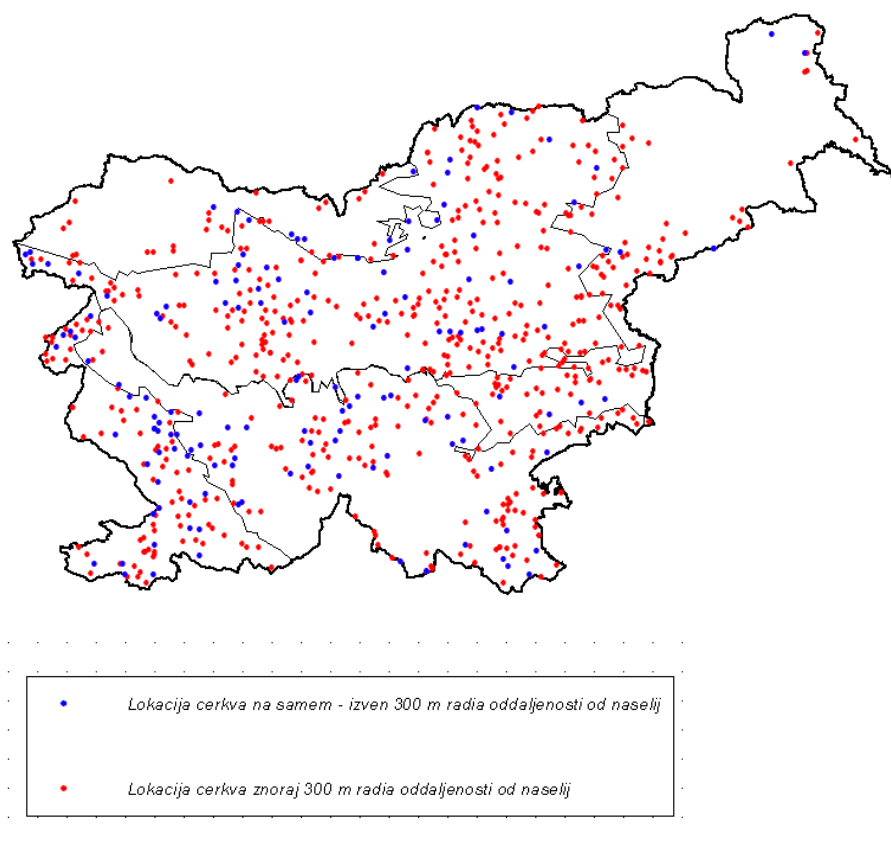


Slika 21: Lokacije cerkva izven in znotraj strnjjenih naselij

Figure 21: Churches located outside and inside densely settlements

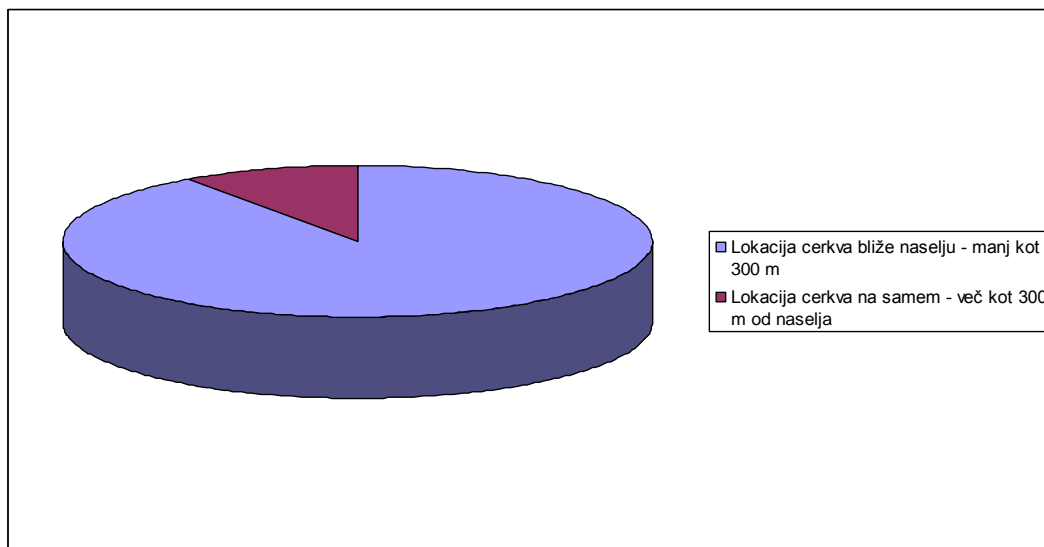
4.4 Analiza lokacij cerkva glede na merilo oddaljenosti od naselij, vasi, zaselkov in kmetij

Nadalje nas je pri analizi lokacij cerkva zanimala oddaljenost lokacij cerkva manj ali več kot 300 m od bližnjega naselja, vasi, zaselka, kmetije (slika 22). Kriterij oddaljenosti v radiju 300 m od centrične pozicije posamične cerkve je vzet iz vidika očitne razvidnosti oddaljenosti na kartografski dokumentaciji. Razdalja do 300 m je tudi urbanistični kriterij peš razdalje znotraj naselij. Poleg tega oddaljenost, ki je večja kot 300 m izloča vsak dvom o funkcionalni in oblikovni povezavi cerkve z bližnjim naseljem. Velika večina cerkva je sicer izven naselja, vendar znotraj radija 300 m, z 90,3 % zastopanostjo glede na vse obravnavane cerkve (slika 23).



Slika 22: Lokacije cerkva na samem in znotraj 300 m oddaljenosti od naselij (Vir: RNKD, MK, stanje na dan 12.12.2011, GURS, MOP)

Figure 22: Churches located on desert locations and churches located inside of the 300 m radius distance from settlements (source reference: RNKD, MK, state on the day of 12.12.2011, GURS, MOP)



Slika 23: Lokacije cerkva na samem in znotraj 300 m oddaljenosti od naselij

Figure 23: Churches located on desert locations and churches located inside of the 300 m radius distance from settlements



Slika 24: Primer podlage za odčitavanje oddaljenosti cerkva od naselij – centroid s 300 m premerom (Vir: DOF, GURS)

Figure 24: The example of the base for getting information about the church's distance from settlements – the centroid with 300 m diameter of a circle (source reference: DOF, GURS)

Rdeč krog na sliki 24 prikazuje centroid s 300 m premerom glede na težiščno točko objekta cerkve. Gre za primer prikaza podružnične cerkve Marijinega vnebozvetja na Blejskem otoku – EŠD 25, ki leži **izven** radija 300 m oddaljenosti od naselij.



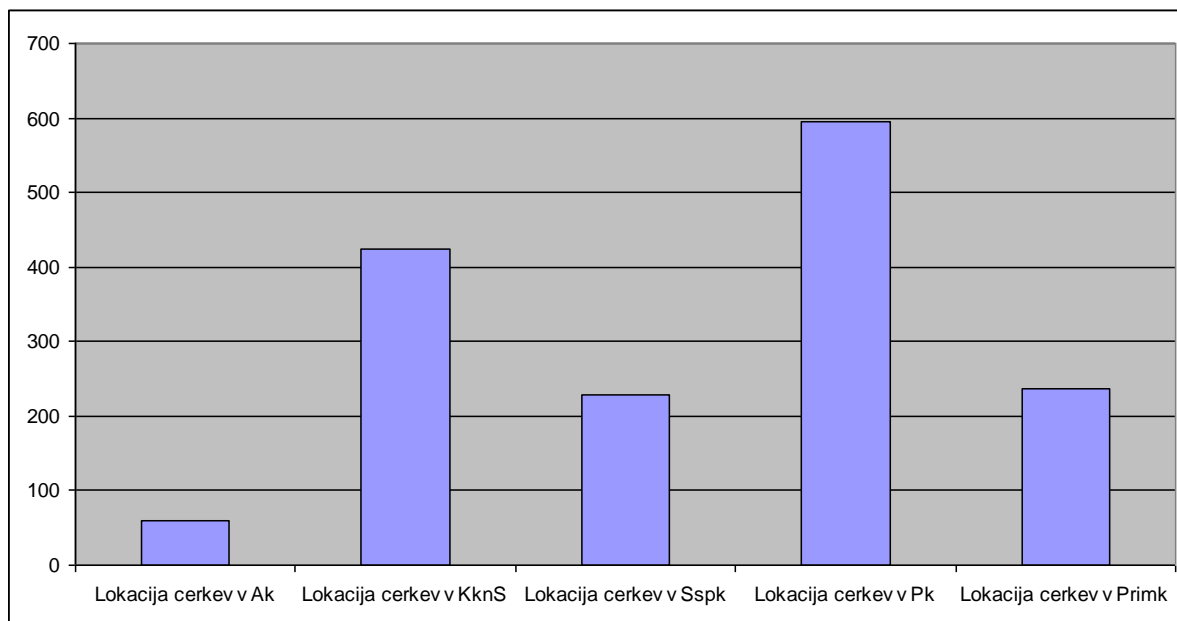
Slika 25: Primer podlage za odčitavanje oddaljenosti cerkva od naselij – centroid s 300 m premerom (Vir: DOF, GURS)

Figure 25: The example of the base for getting information about the church's distance from settlements – the centroid with 300 m diameter of a circle (source reference: DOF, GURS)

Na sliki št. 25 gre za primer prikaza podružnične cerkve sv. Miklavža – Podvin pri Polzeli – EŠD 3272, ki leži **znotraj** radija 300 m oddaljenosti od naselij.

4.5 Analiza lokacij cerkva glede na slovenske krajine

Za analizo lokacij cerkva znotraj posamičnih krajin je za gradivo služila karta Regionalne razdelitve krajinskih tipov v Sloveniji, z območno razmejitvijo v 5 osnovnih tipoloških krajin, t.j. Ak, Pk, Sspk, KknS in Primk. Z analizo smo ugotovili, da so lokacije cerkva razporejene po vseh krajinah Slovenije seveda glede na velikost določenih območij krajine in glede na reliefnost ozemlja. Največ cerkva je lociranih v PK in v KknS, manj v Primk in v Sspk in najmanj v Ak (slika št. 26).

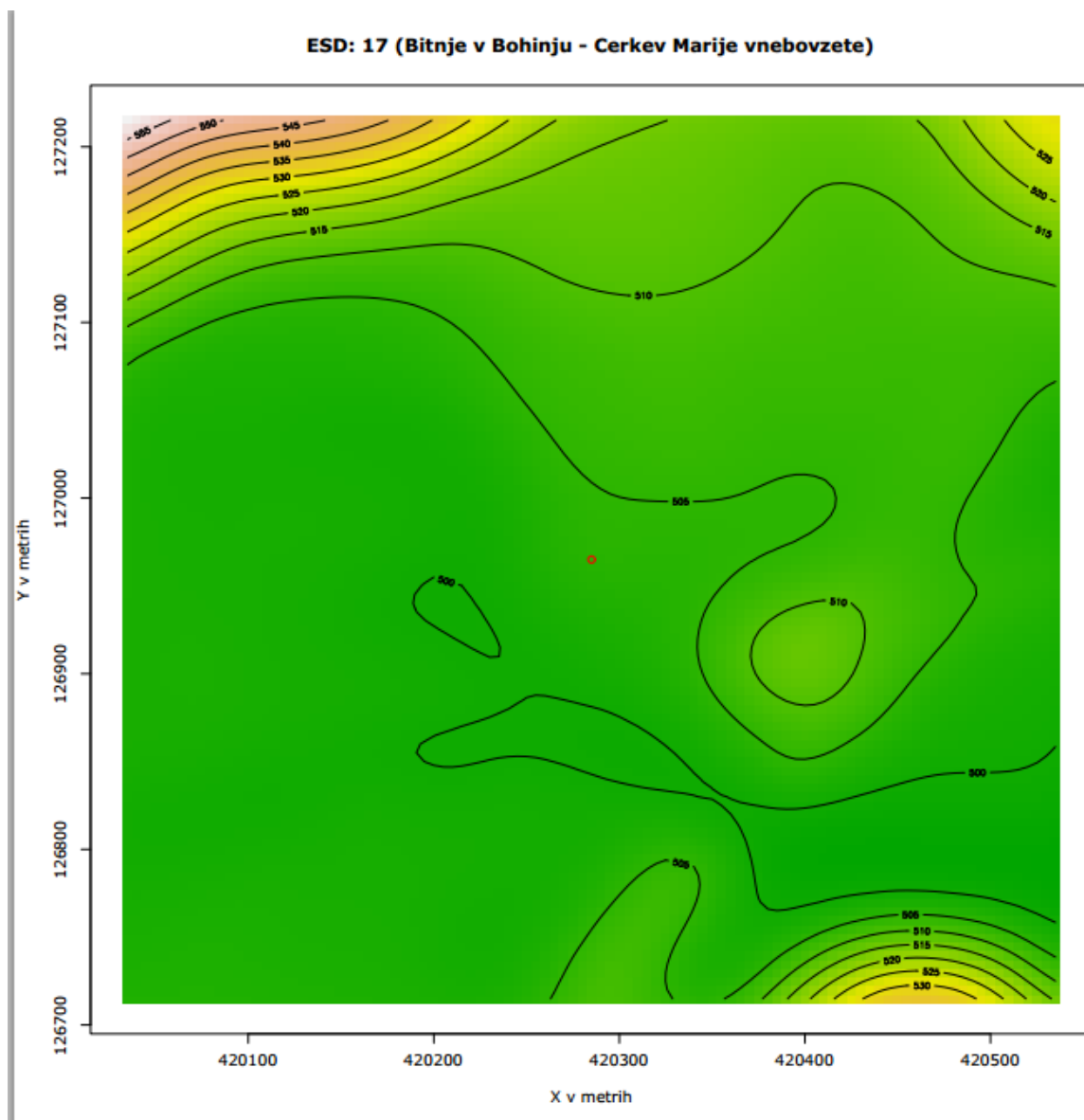


Slika 26: Število lokacij cerkva znotraj posamičnih krajin

Figure 26: Numbers of churches located inside of Slovenian landscapes

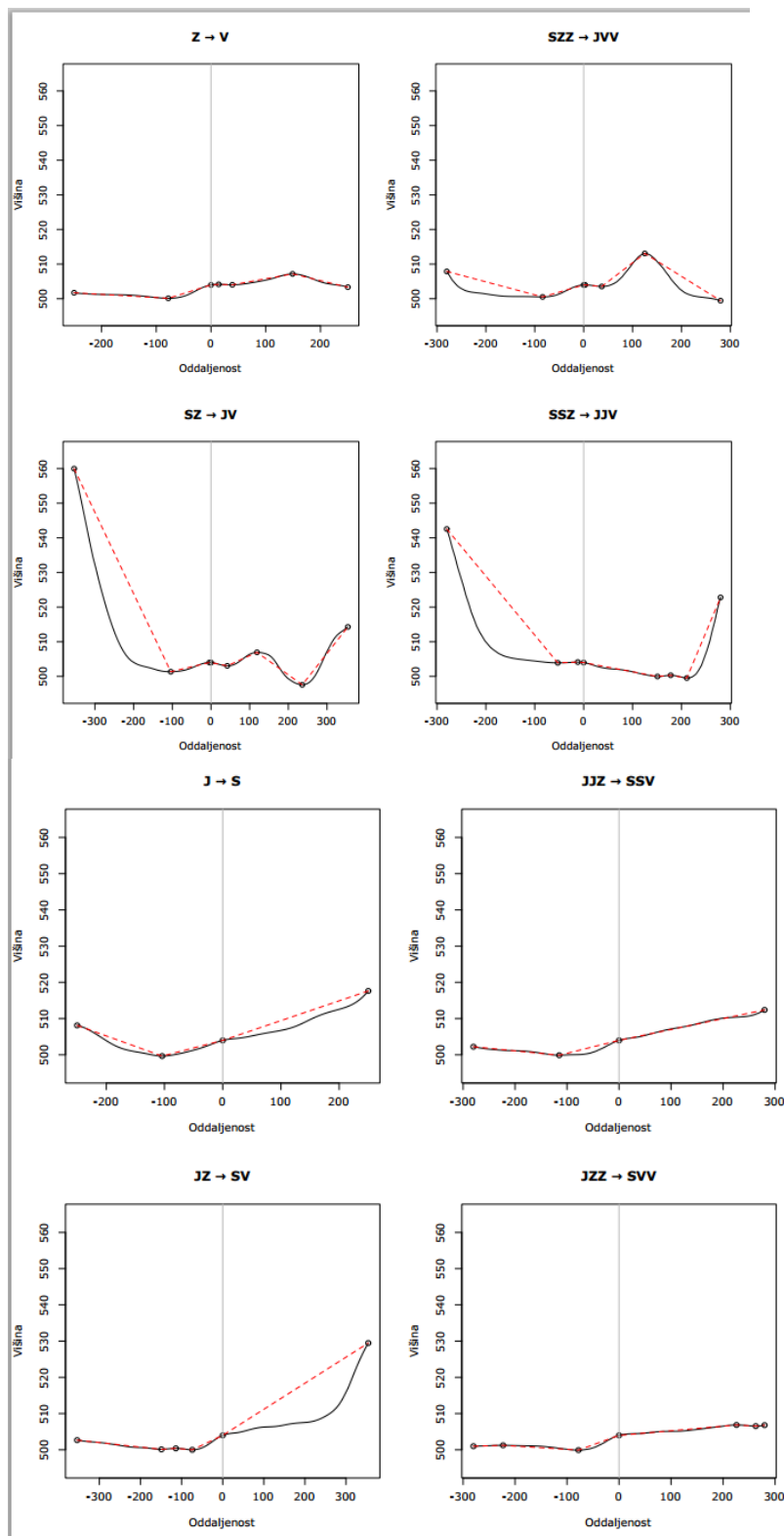
4.6 Analiza lociranja cerkva glede na relief

Analiza lociranja cerkva glede na relief je bila izvedena s pomočjo digitalnega modela reliefa Slovenije (DMR). Na podlagi podatkov DMR smo v pdf obliki, v radiu 300 m okoli lokacije cerkve, izdelali aplikacijo s prikazom reliefa in prerezov reliefa v navedenem radiu, z razvidnostjo nadmorskih višin z nakloni in prerezi, prikazani v 8-ih smereh neba. Izsek iz aplikacije prikazuje slike št. 27–30. Kot podlaga za odčitavanje podatkov o reliefnih značilnosti pa je služil tudi model reliefa iz spletne aplikacije www.geopedia.si (slika 31).



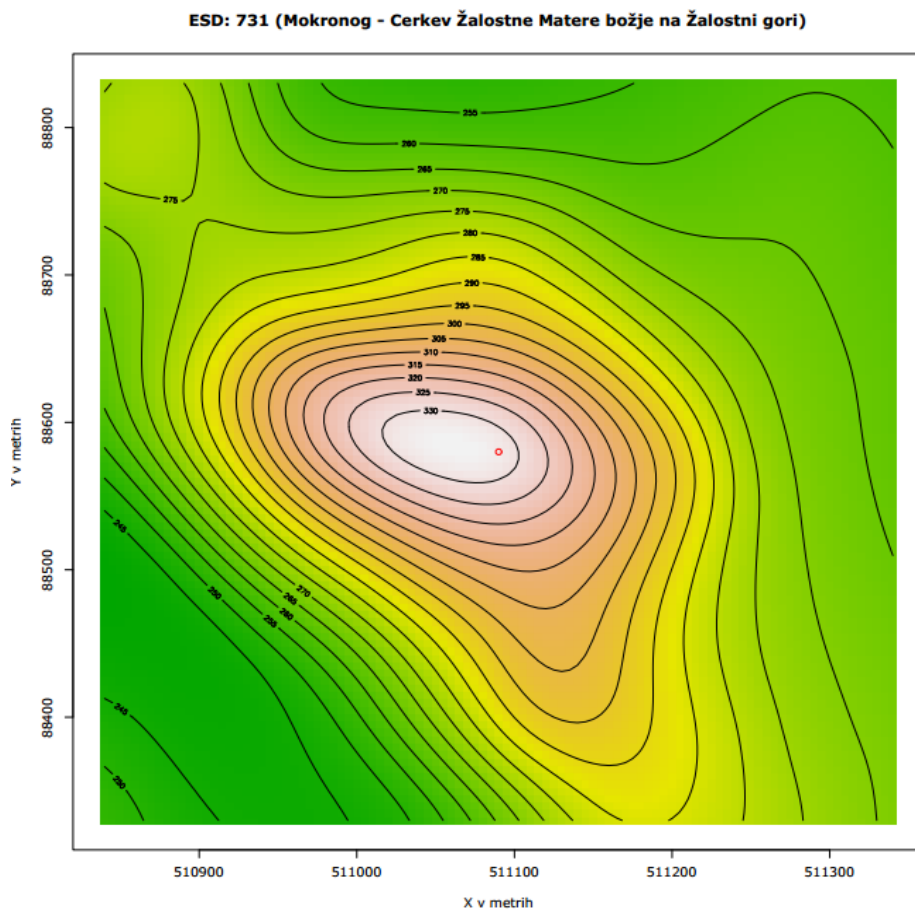
Slika 27: Primer podlage za odčitavanje podatkov o reliefnih značilnosti – EŠD 17, cerkev Marije vnebovzete - Bitnje v Bohinju (Vir: DMR, GURS)

Figure 27: The example of the base for getting information about the earth's surface characteristics (source reference: DMR, GURS)



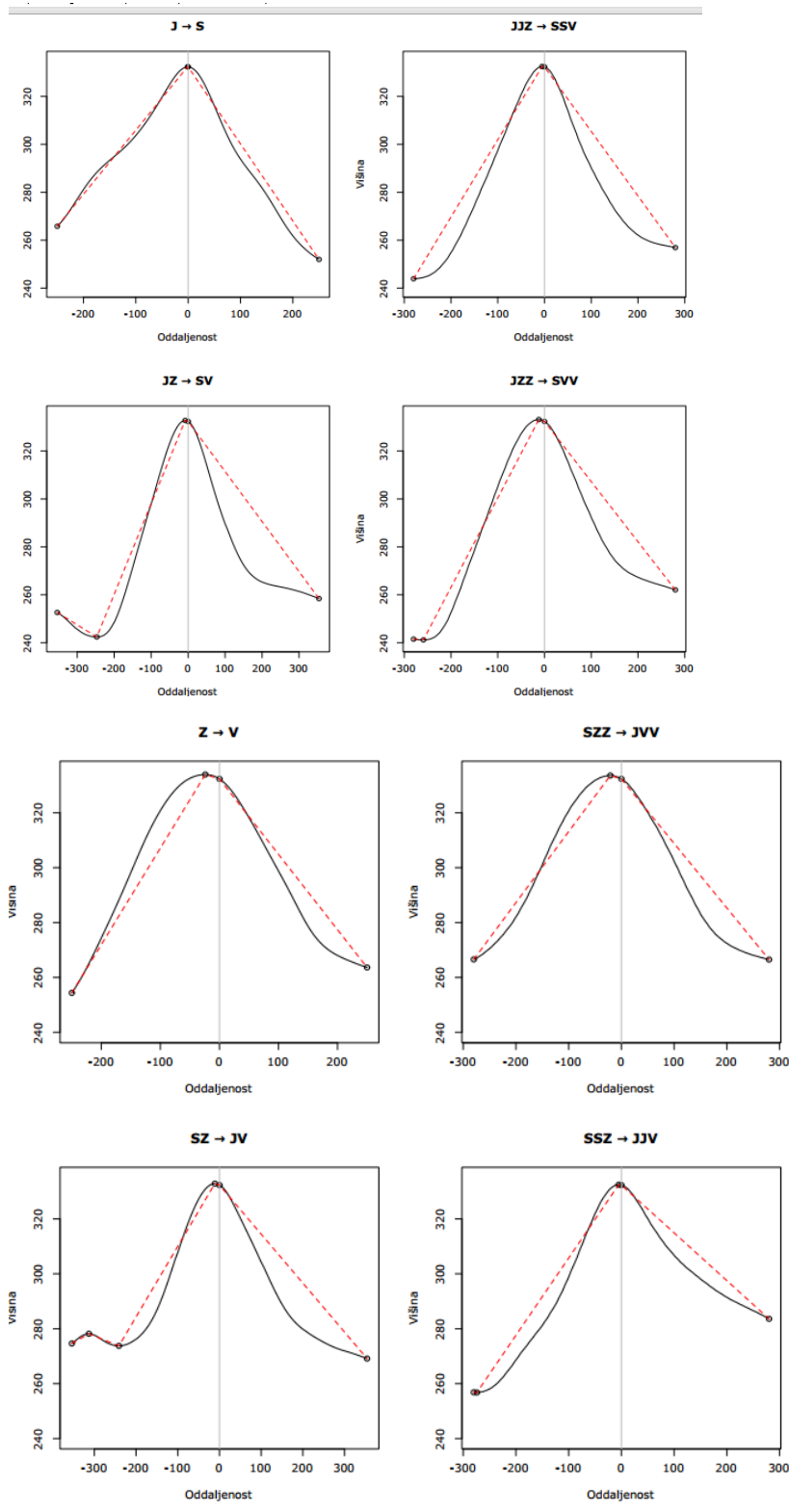
Slika 28: Primer podlag za odčitavanje podatkov o reliefnih značilnosti – EŠD 17, cerkev Marije vnebozete - Bitnje v Bohinju (Vir: DMR, GURS)

Figure 28: The example of bases for getting information about the earth's surface characteristics – EŠD 17, the church of Marija vnebozeta – Bitnje, Bohinj (source reference: DMR, GURS)



Slika 29: Primer podlag za odčitavanje podatkov o reliefnih značilnosti – EŠD 731, Mokronog, cerkev Žalostne Marije božje na Žalostni gori (Vir: DMR, GURS)

Figure 29: The example of bases for getting information about the earth's surface characteristics – EŠD 731, Mokronog, the church of Žalostna Marija božja, Žalostna gora (source reference: DMR, GURS)



Slika 30: Primer podlag za odčitavanje podatkov o reliefnih značilnosti – EŠD 731, Mokronog, cerkev Žalostne marije božje na Žalostni gori (Vir: DMR, GURS)

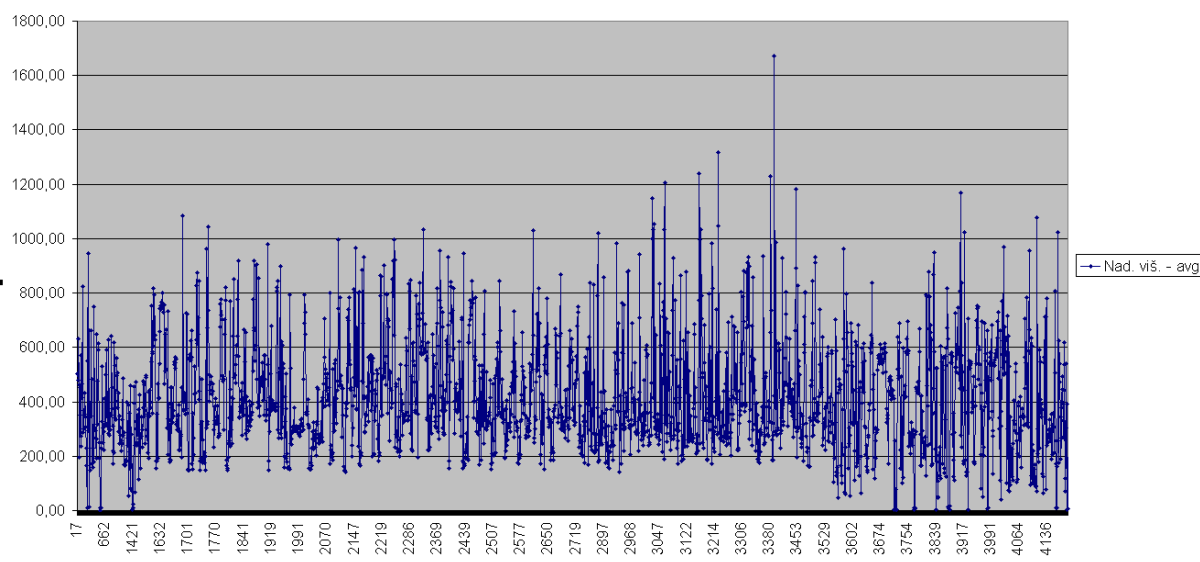
Figure 30: The example of bases for getting information about the earth's surface characteristics – EŠD 731, Mokronog, the church of Žalostna Marija božja, Žalostna gora (source referebce: DMR, GURS)



Slika 31: Primer podlage za odčitavanje podatkov o reliefnih značilnosti – EŠD 731, cerkev Žalostne Marije božje na Žalostni gori, Mokronog (Vir: www.geopedia.si – 3D, GURS, 25.9.2013)

Figure 31: The example of the base for getting information about the earth's surface characteristics – EŠD 731, the church of Žalostna Marija božja na Žalostni gori, Mokronog (source reference: www.geopedia.si – 3D, GURS, 25.9.2013)

Vsaka od analiziranih cerkva se nahaja na različni nadmorski višini, največ cerkva pa je zastopanih na NMV od 200 do 600 MNV, t.j. v gričevnatem in hribovitem svetu, kar je razvidno iz slike št. 32.



Slika 32: Lokacije podružničnih cerkva glede na nadmorsko višino

Figure 32: Lokacions of succursal churches according to altitude

Na podlagi aplikacije smo zaradi preobsežne raznovrstnosti lokacij cerkva na različnih NMV, relief opredelili na tri sklope NMV – **gore, hribi, griči**, na podlagi katerih smo z analizo ugotovili 15 reliefnih značilnosti lociranja cerkva. Te so: vrh gore, vrh hriba, sleme hriba, greben hriba, vznožje griča, vrh griča, sleme griče, sedlo hriba, sedlo griča, greben griča, na vzpetini griča

(izpostavljena lega, ki leži na nižji višini kot v bližini lociran najvišji vrh griča), na vzpetini hriba (izpostavljena lega, ki leži na nižji višini kot v bližini lociran najvišji vrh hriba), pobočje hriba, pobočje griča in vznožje hriba, soteska/global ter v dolini/ravnini.

Leksikalno razlago pojmov za tri sklope NMVoz. različne oblike reliefa smo povzeli iz geografskega terminološkega leksikona (Kladnik, Orožen Adamič, Lovrenčak, 2005) in sicer pomenijo:

Gora: izrazita vzpetina na Zemljinem površju, višja od hriba in griča. Nastane lahko na različne načine in se pojavlja v različnih oblikah (ognjenik, tektonski čok ali horst, mizasta gora, osamelec (vendar je večinoma erozijski ostanek nekdanjega površja), greben, piramidast vrh).

V magistrskem delu opredeljujemo NMV gore z **več kot 1500 MNV**.

Hrib: vzpetina višja od griča in manj razsežna ter bolj razčlenjena kot gora. Skupek hribov je hribovje, v naših razmerah pokrajina z vzpetinami višjimi od 500 m, ki pa praviloma ne presegajo višine 1500m. Od gorovja se razlikuje tudi po manjši razsežnosti.

V magistrskem delu opredeljujemo NMV hriba **od 500 do 1500 MNV**.

Grič: vzpetina, nižja in manj obsežna od hriba ali gore. Nastane lahko na različne načine, pojavlja se v različnih oblikah in ima najrazličnejša strokovna ter ljudska imena. Povezani griči sestavljajo gričevje, v naših razmerah do 500 m visoko pokrajino z majhnimi višinskimi razlikami (do 200 m) in zaobljenimi oblikami.

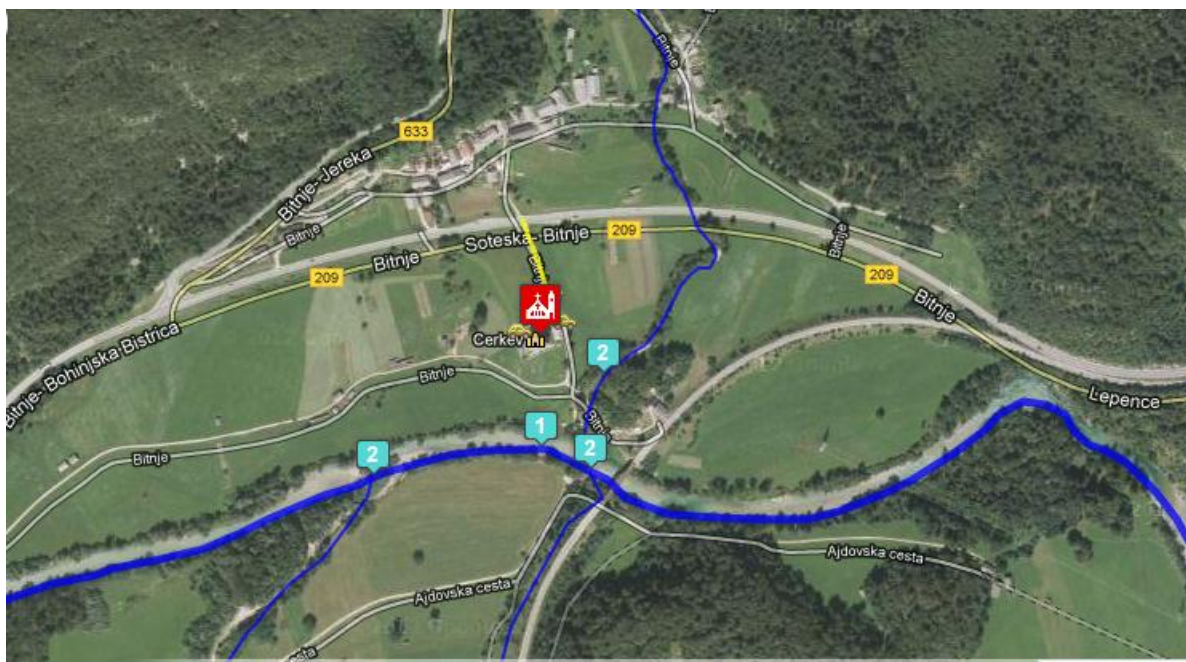
V magistrskem delu NMV griča opredeljujemo **do 500 MNV**.

4.7 Analiza lokacij cerkva glede na dejanski vegetacijski pokrov

Analiza lociranosti cerkva glede na dejanski vegetacijski pokrov izhaja iz ortofoto posnetkov interaktivne spletne aplikacije GoogleMaps in Geopedia (sliki 33 in 34).

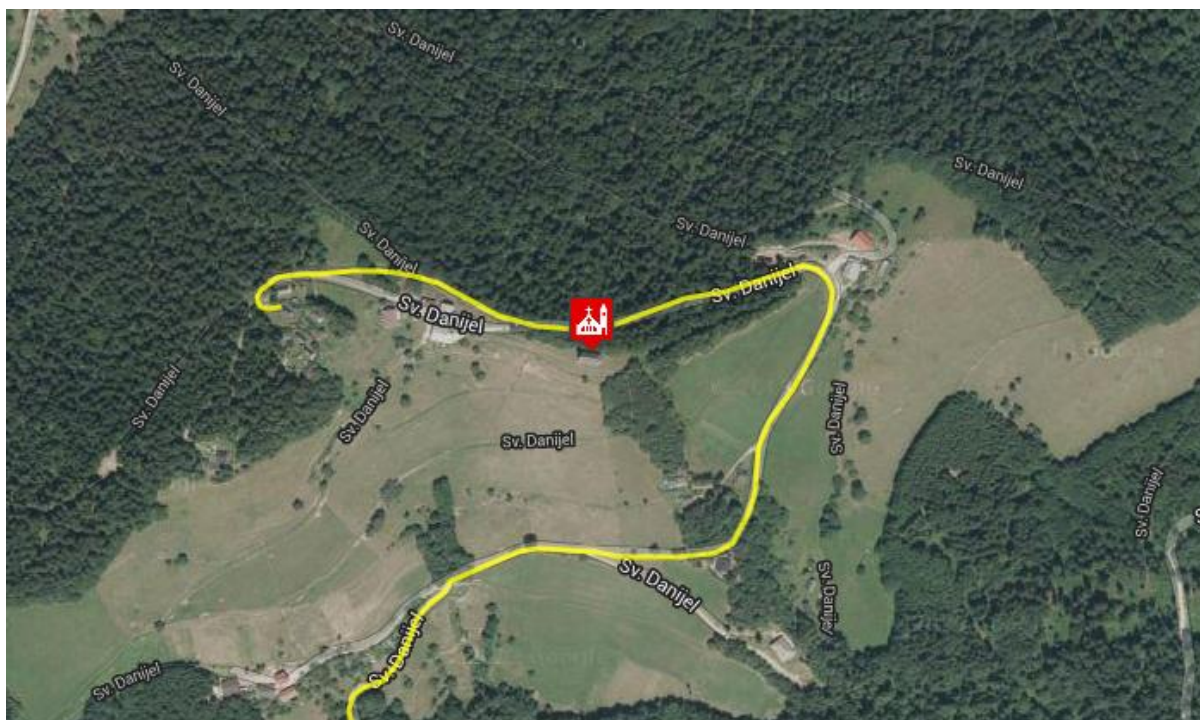
V delu smo opredeljevali naslednje osnovne in hkrati značilno zastopane oblike vegetacijskega pokrova, na katerem se nahajajo cerkve (analizirali smo neposredno bližino območja okrog cerkve): poraščen teren (v večjem obsegu poraščena gozdna zasaditev, vendar ne strnjena), lokacija na otoku sredi jezera, obvodna površina, neporaščen teren (v zelo malem obsegu poraščen teren z drevesi, grmovnicami), gozd (strnjen gozd), gozdna jasa, površina polj in travnikov (mešano območje), travnata površina (travniki), rob gozda (izraziti robovi gozda), lokacija sredi vinogradov in travnik v

bližini gozda (travnik v neposredni bližini gozda/gozdnega roba ali pa do največ 2 kratni dolžini oddaljenosti cerkve glede na bližino gozda/ gozdnega roba).



Slika 33: Primer podlage za odčitavanje podatkov o dejanskem vegetacijskem pokrovu - ortofoto posnetek obravnavanega območja lokacije cerkve EŠD 17 – cerkev Marije vnebozete – Bitnje v Bohinju (Vir: Google Maps, 30.9.2013)

Figure 33: The example of the base for getting information about the actual vegetal cover characteristics - air photograph of church with EŠD 17 – the church of Marija vnebozeta – Bitnje in Bohinj (source reference: Google Maps, 30.9.2013)

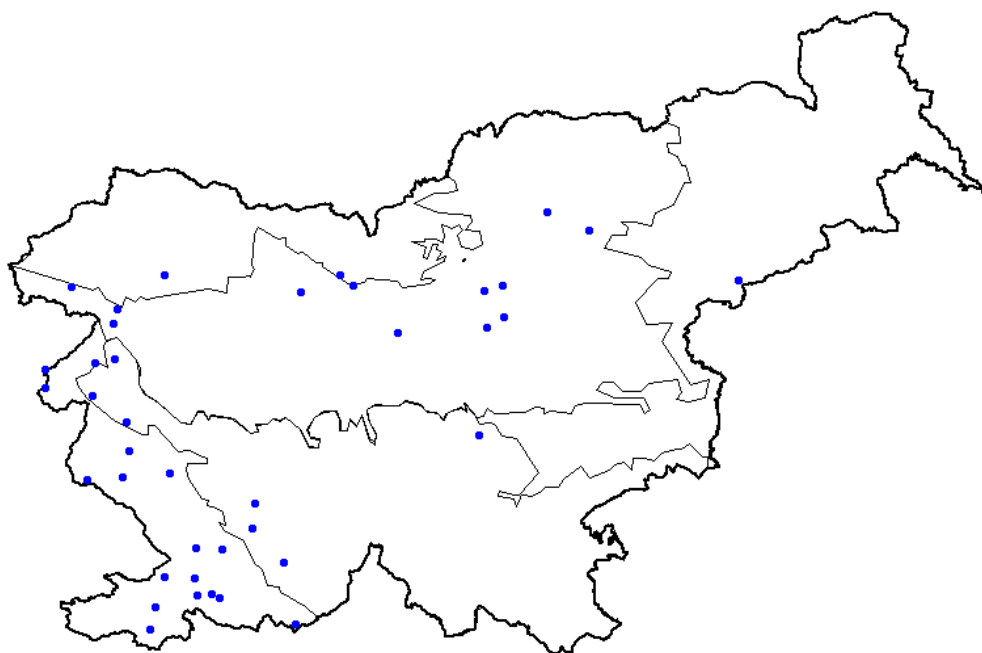


Slika 34: Primer podlage za odčitavanje podatkov o dejanskem vegetacijskem pokrovu - ortofoto posnetek obravnavanega območja lokacije cerkve EŠD 3454 – cerkev sv. Danijela – Dravograd (Vir: Google Maps, 30.9.2013)

Figure 34: The example of the base for getting information about the actual vegetal cover characteristics - air photograph of church with EŠD 3454 – the church of Saint Danijel – Dravograd (source reference: Google Maps, 30.9.2013)

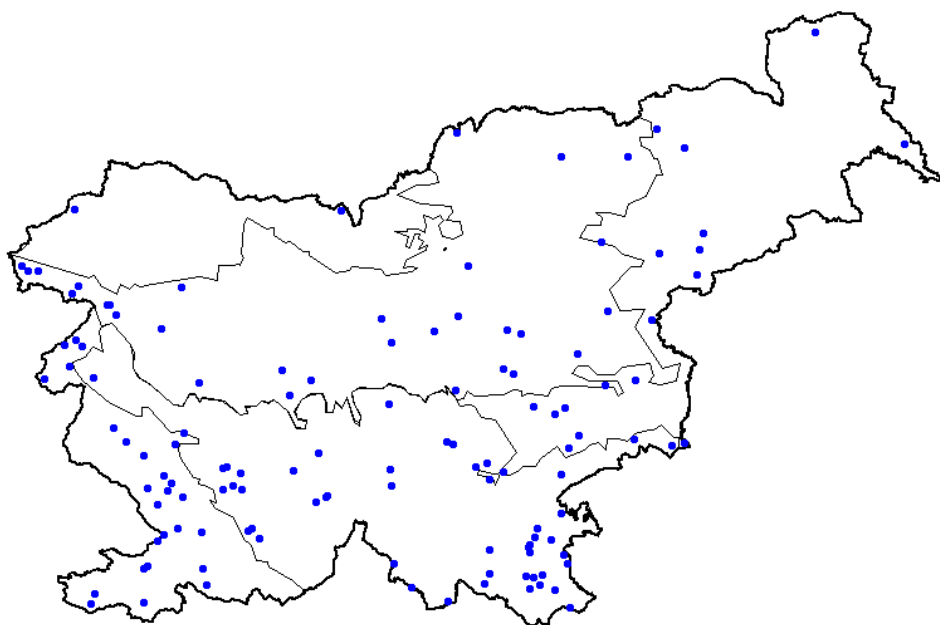
4.8 Analiza lokacij cerkva glede na grajeno strukturo v sklopu cerkva

Z analizo lokacij cerkva glede na grajeno strukturo v sklopu cerkva je mišljeno, da se ugotovi, v kakšnem obsegu so lokacije obravnavanih cerkva vpete v grajeno strukturo pokopališč, drugih verskih stavb (župnišče), obzidij, taborskih cerkva, gradov in v novejšem času zgrajenih objektov (industrijske hale) v neposredni bližini cerkva. Lokacije cerkva v okviru grajenih območij, ločenih na dve skupini prikazujejo slike št. 35 - 37, primer podlage za odčitavanje podatkov glede na grajeno strukturo v sklopu cerkva pa prikazuje slika št. 38.



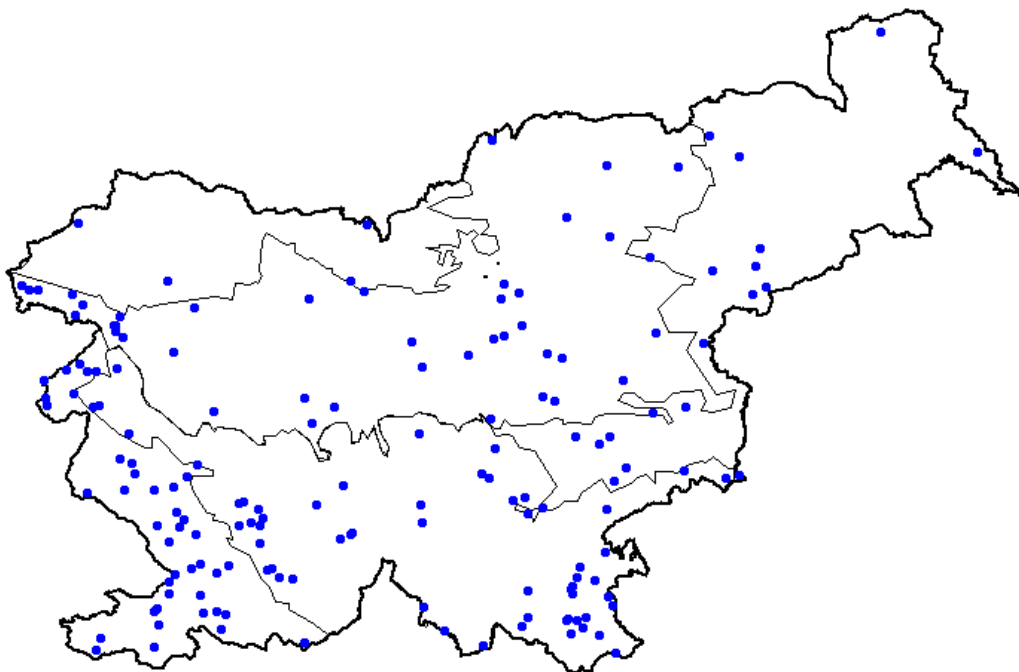
Slika 35: Lokacije cerkva v okviru grajenih območij (Vir: RNKD, MK, stanje na dan 12.12.2011)

Figure 35: Churches located inside of the builded areas (source reference: RNKD, MK, state on the day of 12.12.2011)



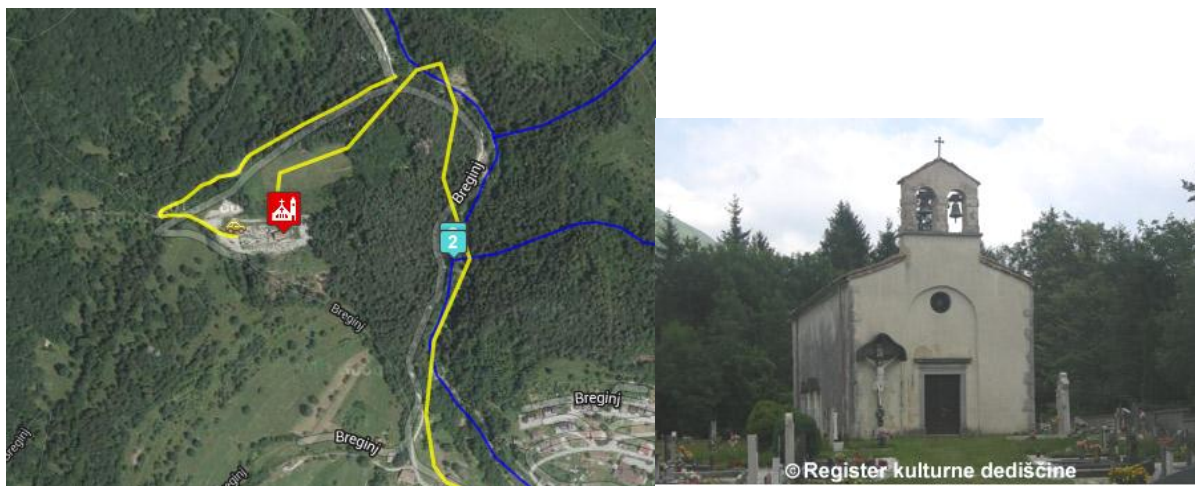
Slika 36: Lokacije cerkva v okviru grajenih območij - pokopališč (Vir: RNKD, MK, stanje na dan 12.12.2011)

Figure 36: Churches located inside of the builded areas - cemeteries (source reference: RNKD, MK, state on the day of 12.12.2011)



Slika 37: Lokacije cerkva v okviru grajenih območij in grajenih območij - pokopališč (Vir: RNKD, MK, stanje na dan 12.12.2011)

Figure 37: Churches located inside of the builded areas and inside of the builded areas - cemeteries (source reference: RNKD, MK, state on the day of 12.12.2011)



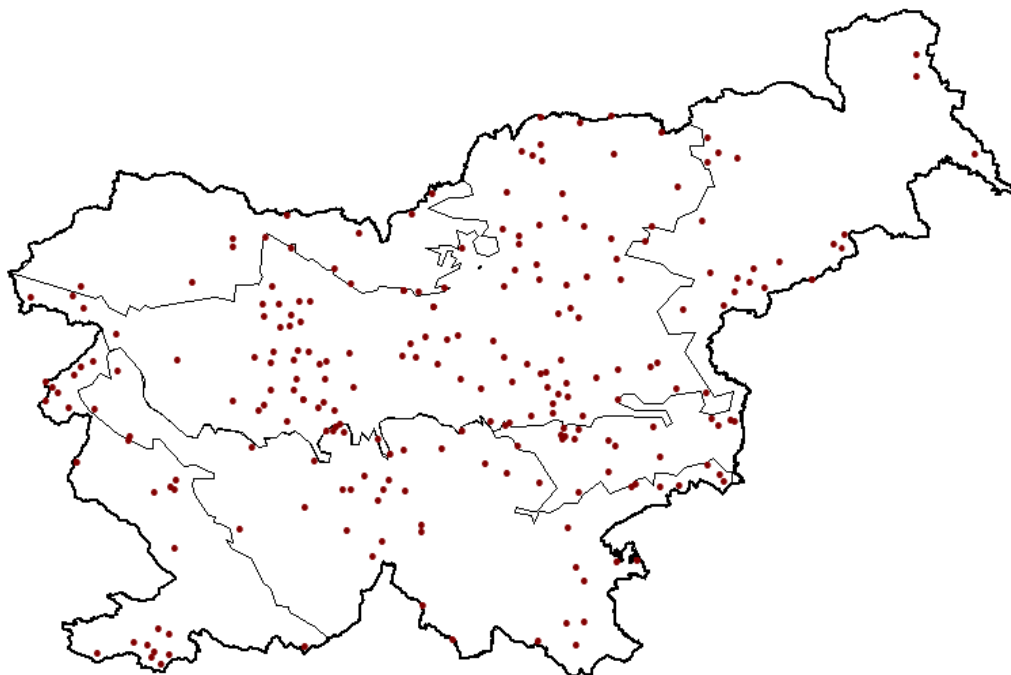
Slika 38: Primer podlag za odčitavanje podatkov o lokaciji cerkva v okviru grajenih območij pokopališč-ortofoto posnetek in fotografija obravnavanega območja lokacije cerkve EŠD 3578 – cerkev Marije Snežne – Breginj - Kobarid (Vir: Google Maps, 25.9.2013, RKD)

Figure 38: The example of the bases for getting information about churches located inside of the builded areas cemeteries - air photograph and photograph of the church with EŠD 3578 – the church of Marija Snežna – Breginj - Kobarid (source reference: Google Maps, 25.9.2013, RKD)

4.9 Analiza lokacij cerkva kot vidnih dominant v prostoru

Vidna inventarizacija in analize naj bi vsebovale vse ključne elemente našega odnosa do krajine, naših likovnih prepričanj, izhodišč in ciljev, zato jih ne smemo umetno deliti na posamične perceptivne elemente, temveč čimbolj zasledovati celovitost kompozicije ambientov, vedut. Dominantnost lege pa je gotovo med najbolj bistvenimi sestavinami kompozicije (Pogačnik, 1987).

Analiza cerkva kot vidnih dominant v prostoru (slika 39) je pri inventarizaciji upoštevala tako mikro kot makro okoliški prostor posamične cerkve. Seveda so npr. cerkve na najvišjih vrhovih glede na okolico dominante znotraj širšega makro prostora, medtem ko je lahko lega cerkve na pobočnem prostoru, na delno poraščenem terenu, v ravnini, na gozdnem robu, dominantna znotraj ožjega, mikro prostora. Analiziranje lokacij cerkva je izhajala iz digitalnega modela reliefa (DMR), topografskih kart, ortofoto posnetkov, opisov in fotografij iz RNKD, obstoječih internetnih fotografij in interaktivnih spletnih aplikacij (Geopedia, Google Map, Piso aplikacije) ter terenskega dela.



Slika 39: Lokacije cerkva kot vidne dominante v prostoru (Vir: RNKD, MK, stanje na dan 12.12.2011)

Figure 39: Located churches as a visible dominants in space (source reference: RNKD, MK, state on the day of 12.12.2011)

Fotografija EŠD 17 (prevzeta slika 10) prikazuje primer dominante kot kontrasta med stavbo cerkve in zelenim ozadjem.



Prevzeta slika 10: Fotografija EŠD 17 (Vir: RNKD, MK, stanje na dan 12.12.2011)


Quoted figure 10: The photography of EŠD 17 (source reference: RNKD, MK, state on the day of 12.12.2011)

Slika št. 40 prikazuje primer izrazite dominante lege cerkve sv. Uršule na Uršlji gori zaradi reliefnega položaja.



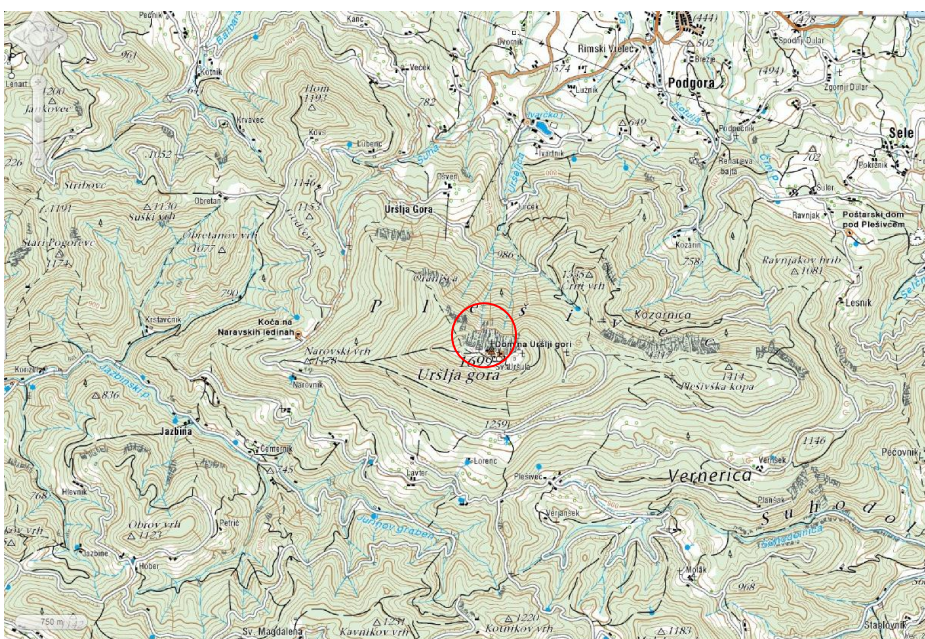
Slika 40: Primer podlage za odčitavanje podatkov o lokaciji cerkva kot vidne dominante v prostoru - 3D pogled na Uršljo goro (Vir: Google Earth, 25.4.2013)

Figure 40: The example of the base for getting information about located churches as a visible dominants in space - 3D view on Uršlja gora (source reference: Google Earth, state on the day of 25. 4. 2013)



Slika 41: Primer podlage za odčitavanje podatkov o lokaciji cerkva kot vidne dominante v prostoru - 3D relief območja Uršlje gore (Vir: www.geopedia.si, 25.4.2013)

Figure 41: The example of the base for getting information about located churches as a visible dominants in space - 3D relief of Uršlja gora (source reference: www.geopedia.si, state on the day of 25. 4. 2013)



Slika 42: Primer podlage za odčitavanje podatkov o lokaciji cerkva kot vidne dominante v prostoru - TTN območja Uršlje gore (Vir: TTN, GURS, www.geopedia.si, 25.4.2013)

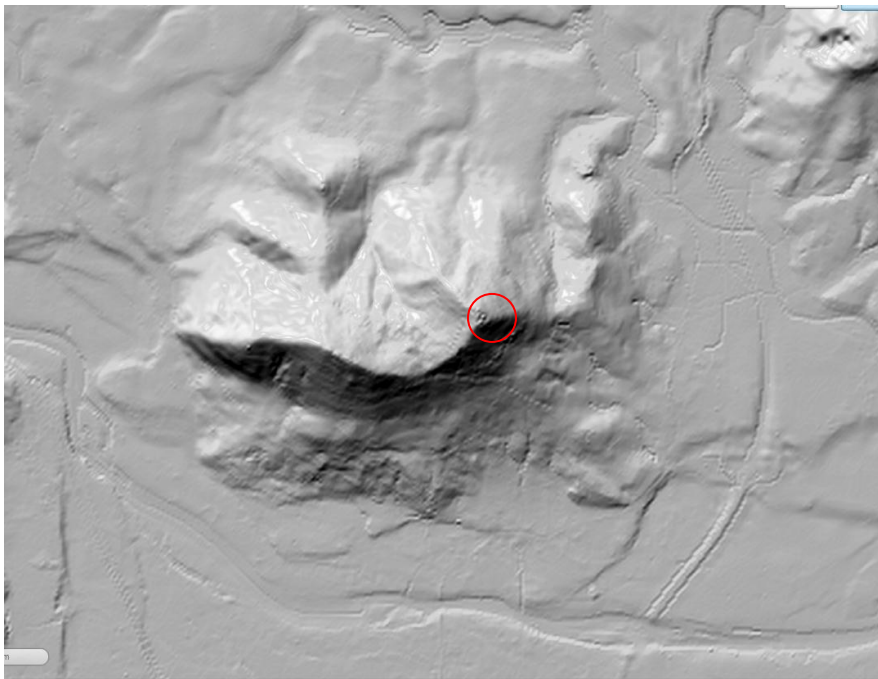
Figure 42: The example of the base for getting information about located churches as a visible dominants in space - TTN of Uršlja gora (source reference: TTN, GURS, www.geopedia.si, state on the day of 25. 4. 2013)



Slika 43: Primer podlage za odčitavanje podatkov o lokaciji cerkva kot vidne dominante v prostoru - ortofoto posnetek EŠD 752 – cerkev Matere božje – Šmarna gora - Ljubljana (Vir: Google Maps, 25.3.2013)

Figure 43: The example of the base for getting information about located churches as a visible dominants in space - air photograph of church with EŠD 752 – the church of Matera božja – Šmarna gora – Ljubljana (source reference: Google Maps, state on the day of 25.3.2013)

Sliki št. 43 in 44 ter prevzeta slika št. 11 prikazujejo primer dominantne lokacije cerkve Matere božje v širšem prostoru, na makro ravni, na osamelcu na severu Ljubljanskega polja – na Šmarni gori.



Slika 44: Primer podlage za odčitavanje podatkov o lokaciji cerkva kot vidne dominante v prostoru - 3D relief območja Šmarne gore - EŠD 752 (Vir: www.geopedia.si, 26.4.2013)

Figure 44: The example of the base for getting information about located churches as a visible dominants in space - 3D relief of Šmarna gora – EŠD 752 (source reference: www.geopedia.si, state on the day of 26. 4. 2013)



Prevzeta slika 11: Fotografija EŠD 752 (Vir: <http://www.lk-sentvid.com/blog/panoramski-leti/matja%20ev-let-nad-ljubljano-do-%20A1marne-gore-touch-n-go-na-brniku>, 25.8.2013)

Quoted figure 11: The photography of EŠD 752 (source reference: <http://www.lk-sentvid.com/blog/panoramski-leti/matja%20ev-let-nad-ljubljano-do-%20A1marne-gore-touch-n-go-na-brniku>, state on the day of 25.8.2013)

5 STATISTIČNA ANALIZA LOKACIJSKIH PODATKOV

Emirični del magistrskega dela predstavlja statistična analiza vseh prej opisanih podatkov v binarni obliki, na podlagi lokacijskih analiz iz poglavja 4.

5.1 Opis vzorca raziskave

Glavna baza podatkov za statistično analizo izhaja iz podatkov o cerkvah, ki so v hierarhičnem redu že vezane na lokacijo izven naselij. Tako se je v prvi fazi pokazalo, da imamo v Sloveniji 1544 podružničnih, pokopaliških romarskih in taborskih cerkva.

Ker se delo nanaša na proučevanje lokacijskih značilnosti cerkva izven naselij, smo za nadaljnje analize izbrali cerkve, ki so locirane izven strnjenih naselij (opredelitev v poglavju 4.3). Takšnih cerkva je po številu 718, kar izkazuje analiza lokacij cerkva izven strnjenih naselij (poglavje 4.3).

Nadalje smo določili mejo območja oddaljenosti posamičnih cerkva oz. njenih centroidov od naselja, zaselka, vasi, kmetije – t.i. grajene strukture znotraj in zunaj 300 m radija oddaljenosti. Med 718 – imi cerkvami jih je 568 (79,1 %), ki so locirane znotraj 300 m radija oddaljenosti od naselja, zaselka, vasi, kmetije in 150 (20,9 %) cerkva, ki so oddaljene več kot 300 metrov. Lokacijo cerkva, ki so oddaljene več kot 300 m od naselij lahko štejemo za lokacijo oz. lego na samem.

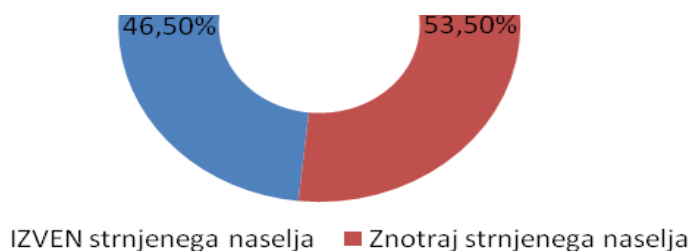
S statistično analizo smo preverili zastavljeno hipotezo, ali obstajajo zakonitosti lociranosti slovenskih cerkva izven naselij (strnjenih naselij) na ravni obravnavanih krajin oz. na ravni celotnega območja Slovenije iz vidika lokacije (glede na opredeljena območja), prostorsko fizičnih in pa vidno oblikovnih dejavnikov. Lokacijski dejavniki izhajajo iz območij slovenskih krajin, oddaljenosti od strnjenih naselij in 300 metrske oddaljenosti od naselij. Prostorsko fizični dejavniki izhajajo iz reliefa, dejanskega vegetacijskega pokrova in grajene strukture, vizualno –kompozicijski dejavniki pa iz dominantnosti, ki je bistvena sestavina prostorske kompozicije. Vsi navedeni dejavniki istočasno predstavljajo osnovne spremenljivke, ki pa so navznoter še bolj razčlenjene.

Podatkovna baza glede na analizo prostorsko – fizičnih ter vizualno – kompozicijskih dejavnikov vsebuje v prvi fazi 42 spremenljivk, v drugi fazi, na podlagi zmanjševanja skupin z združevanjem, pa 28 spremenljivk.

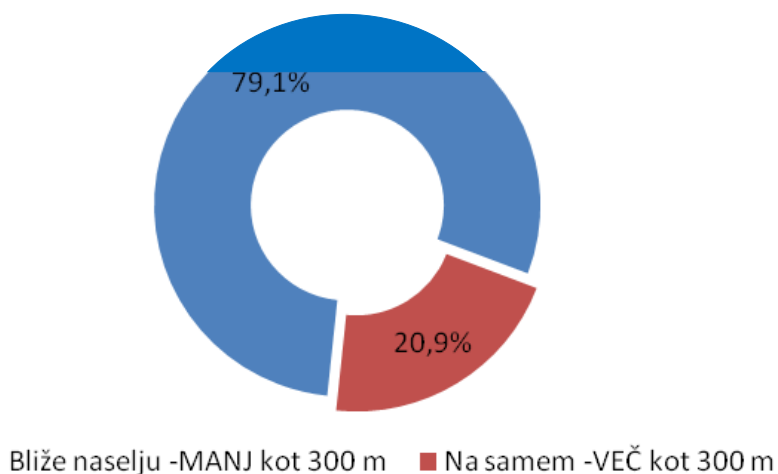
Statistično analizo lokacijskih značilnosti slovenskih cerkva izven naselij smo izvedli s programskim orodjem SPSS verzija 20.

Slika št. 45 predstavlja razdelitev vseh slovenskih podružničnih cerkva na tiste znotraj in tiste zunaj strnjenegega naselja.

Slika št. 46 pa predstavlja razdelitev cerkva izven strnjenih naselij na tiste, ki so oddaljene manj kot 300 m in tiste, ki so oddaljene več kot 300 m od naselja, zaselka, vasi, kmetij.



Slika 45: Grafični prikaz podružničnih cerkva glede na lokacijo znotraj oz. izven strnjenegega naselja
Figure 45: Graphical display of succursal churches located inside and outside of the densely settlements



Slika 46: Grafični prikaz podružničnih cerkva glede na lokacijo znotraj in izven 300 m radija oddaljenosti od naselij, zaselkov, vasi, kmetij

Figure 46: Graphical display of succursal churches located inside and outside of 300 m radius of distance from settlements, hamlets, villages and farm

Vsi podatki oz. spremenljivke o cerkvah, zbranih v bazi za analize, so predstavljeni v preglednici 1, v kateri je razvidno razmerje med spremenljivkami za vse podružnične cerkve in za cerkve, ki ležijo izven strnjenih naselij.

Preglednica 1: Podatki o vseh podružničnih cerkvah in o cerkvah izven strnjenegega naselja (42 lokacijskih značilnosti) - število (N) in strukturni odstotki (%)

Table 1: Analysis data of all succursal churches located outside of the densely settlement (42 locational characteristics) – number (N) and structural percents (%)

Opis spremenljivke	Vse podružnične cerkve, pokopališke, romarske		Lokacija cerkve IZVEN strnjenegega naselja	
	N-število	%	N-število cerkva	%
Vse podružnične cerkve, pokopališke, romarske	1544	100,00%	718	100,0%
Lokacija cerkve IZVEN strnjenegega naselja	718	46,50%	718	100,0%
Lega bliže naselju -MANJ kot 300 m	568	36,80%	568	79,1%
Lega na samem -VEČ kot 300 m od naselja	150	9,70%	150	20,9%
Alpska krajina	60	3,90%	35	4,9%
Kraška krajina	424	27,50%	173	24,1%
Panonska krajina	228	14,80%	101	14,1%
Predalpska krajina	595	38,50%	304	42,3%
Primorska krajina	237	15,30%	105	14,6%
JE taborska cerkev	23	1,50%	19	2,6%
Vidna dominanta v prostoru	238	15,40%	238	33,1%
Vrh gore (več kot 1500 mnv)	1	0,10%	1	,1%
Vrh hriba (500-1500 mnv)	95	6,20%	95	13,2%
Sleme hriba	12	0,80%	12	1,7%
Greben hriba	12	0,80%	12	1,7%
Vrh griča (manj kot 500 mnv)	102	6,60%	102	14,2%
Sleme griča	10	0,60%	10	1,4%
Sedlo hriba	11	0,70%	11	1,5%
Sedlo griča	2	0,10%	2	,3%
Greben griča	5	0,30%	5	,7%
Na vzpetini griča	110	7,10%	110	15,3%
Na vzpetini hriba	89	5,80%	89	12,4%
Pobočje hriba	104	6,70%	104	14,5%
Pobočje griča	103	6,70%	103	14,3%
Vznožje griča	20	1,3%	20	2,8%
Vznožje hriba	10	0,60%	10	1,4%
V gozdu	61	4,00%	61	8,5%
Ob vodi, ob obali	3	0,20%	3	,4%
Na otoku	1	0,10%	1	,1%
V soteski, globeli	1	0,10%	1	,1%
V dolini, ravnini	32	2,10%	32	4,5%
Površina polj, travnikov	34	2,20%	34	4,7%
Grajeno območje	39	2,50%	39	5,4%
Travnata površina	105	6,80%	105	14,6%
Poraščen teren	216	14,00%	216	30,1%
Grajeno območje-pokopališče	127	8,20%	127	17,7%
Gozdna jasa	35	2,30%	35	4,9%
Neporaščen teren	35	2,30%	35	4,9%
Sredi vinogradov	6	0,40%	6	,8%
Na travniku v bližini gozda	89	5,80%	89	12,4%
Ob gozdnem robu	139	9,00%	139	19,4%
Zaraščujoč travnik ob obali	2	0,10%	2	,3%

5.2 Razvrščanje v skupine – hierarhične metode za 42 lokacijskih značilnosti

Za hierarhične metode je značilno, da se začnejo tako, da vsak objekt obravnavajo kot svojo skupino, nato pa združujejo skupine glede na to, kateri dve sta si najbolj podobni glede na izbrano mero podobnosti. Ta proces se ponavlja, dokler ne ostane ena sama skupina, v kateri so združeni vsi objekti.

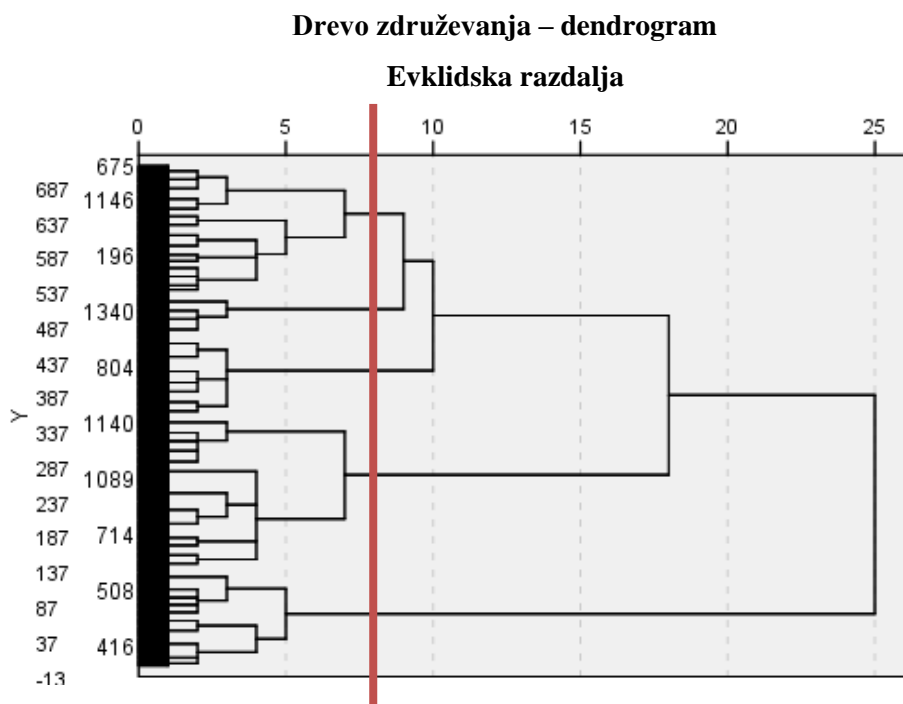
Pri hierarhičnih metodah poleg mere podobnosti ali različnosti na potek razvrščanja vpliva tudi metoda, s katero izračunamo to mero podobnosti ali različnosti med skupinami, ki vsebujejo po več objektov. Na voljo je mnogo metod, med drugimi tudi minimalna, maksimalna in Wardova. V praksi se najbolj uporablja Wardova metoda, ki velja tudi za najboljšo. Rezultat združevanja je mogoče nazorno grafično ponazoriti z dendrogramom – drevesom združevanja. »Listi« tega drevesa so enote, »veje« pa so sestavljene skupine. Točke združitve (točke, kjer se ena veja cepi na več manjših) pa prikazujejo način sestavljanja skupin. Lega točke ali nivo združevanja je sorazmerna meri različnosti med skupinama. S pomočjo oblike dendrograma se nato lahko odločimo, v koliko skupin bomo razvrstili dane enote. To storimo tako, da dendrogram na nekem nivoju »odrežemo« (tam, kjer nivoji združevanja kažejo čim večjo različnost med skupinami) ter tako dobimo določeno število odrezanih »vej« drevesa. Število »vej« nam nato predstavlja število skupin, v katere bomo razvrstili enote (Ferligoj, 1989).

Hierarhične metode so najprimernejše takrat, kadar ne poznamo števila skupin, ki naj bi se oblikovale, ne poznamo približnih lastnosti skupin in nimamo prevelikega števila enot.

Za razvrstitve v skupine smo uporabili Wardovo metodo hierarhičnega združevanja na podlagi katere smo izrisli drevo združevanja - dendrogram (slika 47).

Spremenljivke so bile pripravljene binarno – 1 pripišemo pritrdilnim odgovorom in 0 nikalnim odgovorom. Za mero različnosti uporabimo kvadrirano evklidsko razdaljo, saj je ta primerna za binarne spremenljivke.

Iz dendrograma je razvidno, da moramo v prvi fazi preveriti smiselnost razdelitev v 5 skupin, 4, 3 ali 2 skupini, ki se kažejo za najbolj izrazite. Prerez na 5 skupin je označen z rdečo črto.



Slika 47: Dendrogram - drevo združevanja za 42 lokacijskih značilnosti

Figure 47: Dendrogram – a tree diagram for 42 locational characteristics

5.2.1 Razdelitev v pet skupin

Pri razdelitvi v pet skupin, smo sprva analizirali, kakšna je razdelitev (%) cerkva po posameznih skupinah in katere so tiste lokacijske značilnosti, ki so v posamezni skupini izrazitejše.

Iz preglednice št 2 je razvidno, da je v prvi skupini 26 % vseh cerkva, v drugi skupini slabih 9 % cerkva, v tretji skupini 19 %, v četrti 31 % in v peti 15 % vseh cerkva vključenih v analizo.

Preglednica 2: Porazdelitev enot po 5 skupinah pridobljenih z Wardovo metodo hierarhičnega združevanja

Table 2: Distribution of units at 5 groups with Ward's method of hierarchical clustering

Wardova metoda

Število skupin	N – število cerkva	%	Veljavni odstotki %	Kumulativni %
1	183	25,5	25,5	25,5
Veljavni	2	68	9,5	35,0
odstotki	3	135	18,8	53,8
in	4	222	30,9	84,7
numerusi	5	110	15,3	100,0
(št. skupin)	Skupaj	718	100,0	100,0

Nadalje nas zanima po katerih lokacijskih značilnostih se skupine razlikujejo.

V preglednici 3 so predstavljeni odstotki odgovorov, ki smo jih v bazi označili z 1. 0 ne prikazujemo, saj je jasno da gre za 100% pri vrednosti 1.

Preglednica 3: Podatki po vseh lokacijskih značilnostih glede na razdelitev v 5 skupin - število (N) in strukturni odstotki (%)

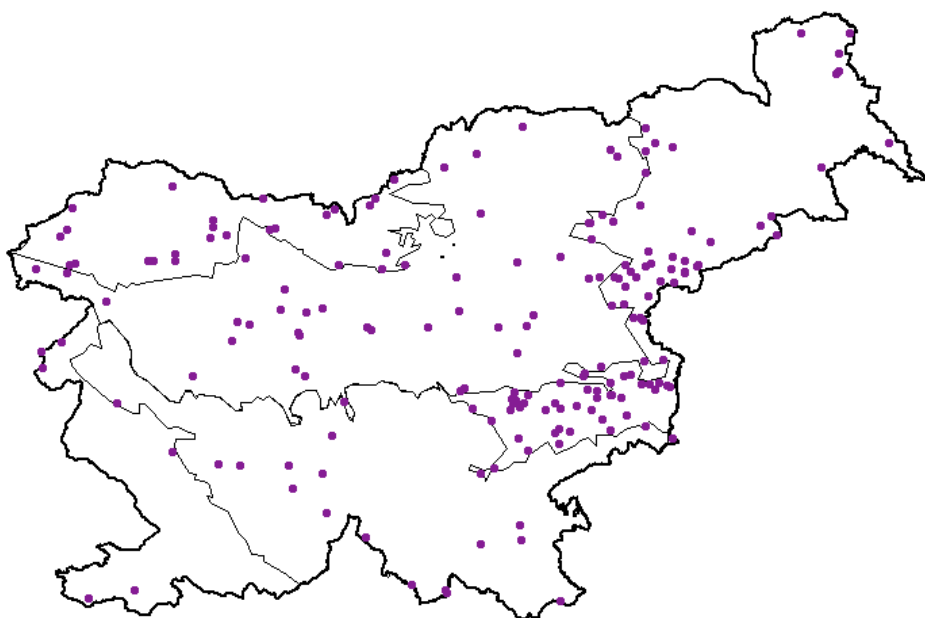
Table 3: Analysis data of all locational characteristics according to distribution at 5 groups – number (N) and structural percents (%)

Spremenljivke	Skupine									
	1		2		3		4		5	
	N	%	N	%	N	%	N	%	N	%
Vse podružnične cerkve, pokopališke,	18	100,0	6	100,0	13	100,0	22	100,0	11	100,0
Alpska krajina	26	14,2%	0	0,0%	7	5,2%	2	,9%	0	0,0%
Kraška krajina	18	9,8%	0	0,0%	42	31,1	5	2,3%	10	98,2
Panonska krajina	94	51,4%	0	0,0%	5	3,7%	0	0,0%	2	1,8%
Predalpska krajina	40	21,9%	0	0,0%	49	36,3	21	96,8	0	0,0%
Primorska krajina	5	2,7%	6	100,0	32	23,7	0	0,0%	0	0,0%
Lokacija cerkve IZVEN strnjenegega	18	100,0	6	100,0	13	100,0	22	100,0	11	100,0
Lega bliže naselju -MANJ kot 300 m	17	95,1%	6	100,0	0	0,0%	21	97,7	10	99,1
Lega na samem -VEČ kot 300 m od	9	4,9%	0	0,0%	13	100,0	5	2,3%	1	,9%
JE taborska cerkev	1	,5%	4	5,9%	6	4,4%	5	2,3%	3	2,7%
Vidna dominanta v prostoru	65	35,5%	1	17,6	56	41,5	77	34,7	28	25,5
Vrh gore (več kot 1500 mnv)	0	0,0%	0	0,0%	1	,7%	0	0,0%	0	0,0%
Vrh hriba (500-1500 mnv)	14	7,7%	7	10,3	23	17,0	37	16,7	14	12,7
Sleme hriba	0	0,0%	1	1,5%	3	2,2%	7	3,2%	1	,9%
Greben hriba	0	0,0%	0	0,0%	5	3,7%	6	2,7%	1	,9%
Vrh griča (manj kot 500 mnv)	37	20,2%	1	14,7	19	14,1	26	11,7	10	9,1%
Sleme griča	6	3,3%	0	0,0%	1	,7%	0	0,0%	3	2,7%
Sedlo hriba	1	,5%	0	0,0%	2	1,5%	8	3,6%	0	0,0%
Sedlo griča	0	0,0%	1	1,5%	0	0,0%	1	,5%	0	0,0%
Greben griča	3	1,6%	1	1,5%	0	0,0%	1	,5%	0	0,0%
Na vzpetini griča	61	33,3%	1	19,1	6	4,4%	5	2,3%	25	22,7
Na vzpetini hriba	8	4,4%	3	4,4%	24	17,8	49	22,1	5	4,5%
Pobočje hriba	17	9,3%	5	7,4%	31	23,0	38	17,1	13	11,8
Pobočje griča	18	9,8%	2	30,9	16	11,9	27	12,2	21	19,1
Vznožje griča	2	1,1%	4	5,9%	4	3,0%	7	3,2%	3	2,7%
Vznožje hriba	4	2,2%	0	0,0%	0	0,0%	2	,9%	4	3,6%
V gozdu	30	16,4%	3	4,4%	27	20,0	1	,5%	0	0,0%
Ob vodi, ob obali	2	1,1%	1	1,5%	0	0,0%	0	0,0%	0	0,0%
Na vodni površini	1	,5%	0	0,0%	0	0,0%	0	0,0%	0	0,0%
V soteski, globeli	0	0,0%	0	0,0%	0	0,0%	1	,5%	0	0,0%
V dolini, ravnini	11	6,0%	2	2,9%	2	1,5%	6	2,7%	11	10,0
Površina polj, travnikov	22	12,0%	1	1,5%	4	3,0%	4	1,8%	3	2,7%
Grajeno območje	7	3,8%	1	19,1	6	4,4%	10	4,5%	3	2,7%
Travnata površina	22	12,0%	6	8,8%	5	3,7%	45	20,3	27	24,5
Poraščen teren	42	23,0%	4	61,8	27	20,0	62	27,9	43	39,1
Grajeno območje-pokopališče	32	17,5%	2	29,4	18	13,3	23	10,4	34	30,9
Gozdna jasa	10	5,5%	0	0,0%	20	14,8	3	1,4%	2	1,8%
Neporaščen teren	3	1,6%	0	0,0%	18	13,3	12	5,4%	2	1,8%
Sredi vinogradov	4	2,2%	1	1,5%	0	0,0%	0	0,0%	1	,9%
Na travniku v bližini gozda	15	8,2%	5	7,4%	15	11,1	38	17,1	16	14,5
Ob gozdnem robu	38	20,8%	9	13,2	19	14,1	58	26,1	15	13,6
Zaraščujoč travnik ob obali	2	1,1%	0	0,0%	0	0,0%	0	0,0%	0	0,0%

Preglednica št. 3 jasno pokaže naslednje značilnosti:

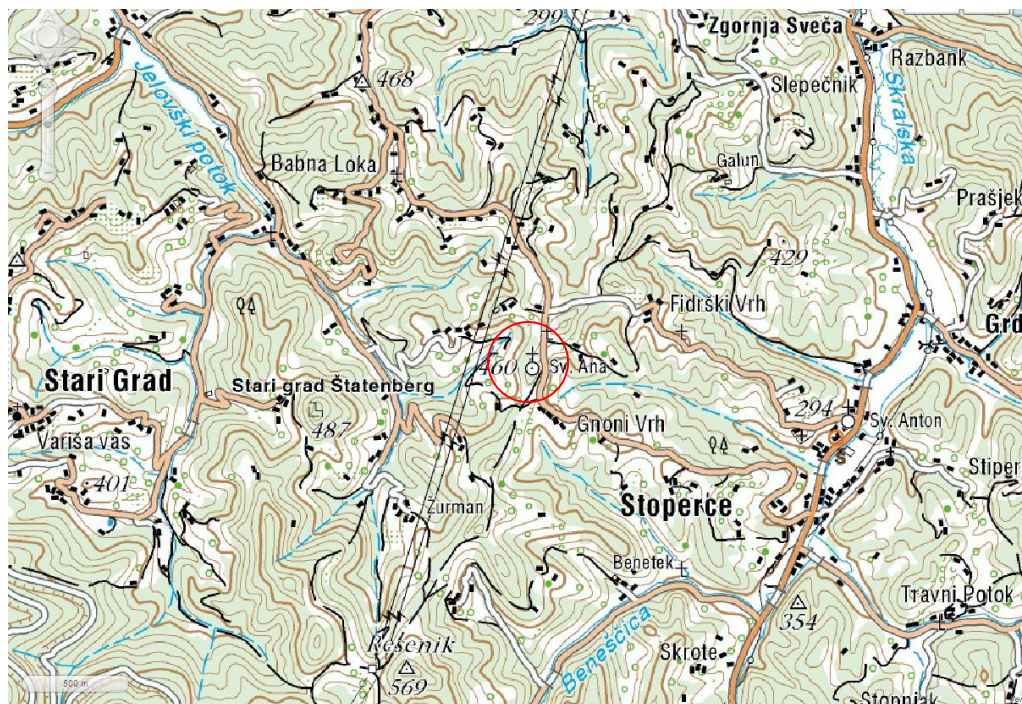
- V prvi skupini (slika 48) so cerkve, ki ležijo znotraj 300 m radija oddaljenosti od naselij, zaselkov, vasi, kmetij. Dobri dve tretjini jih je vidnih dominant v prostoru. Cerkve so z lego zastopane v vseh krajinah, polovica cerkva je locirana v Panonskih krajinah. Dve tretjini cerkva pa se nahaja na vzpetinah gričev.

Za cerkve, ki so blizu naselij je značilna dominantna lega na vzpetini (bližnjem griču) (slike od št. 49 do 52, prevzeta slika 12), za cerkve ki ležijo izven 300 m radija oddaljenosti od naselij pa na dominantni legi v ravnini, kar je posebej značilno za Panonske krajine (slike od št. 53 do 55), vendar po številu cerkva v manjšem obsegu.



Slika 48: Prva skupina (42 lokacijskih značilnosti)

Figure 48: The first group (42 locational characteristics)



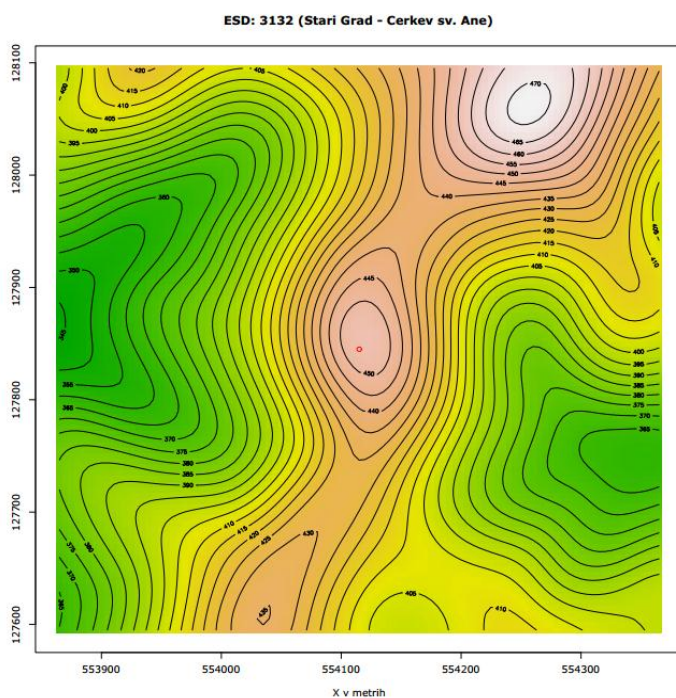
Slika 49: Primer prikaza lokacije cerkve iz prve skupine –TTN, EŠD 3132, cerkev sv. Ane – Stari Grad - Makole (Vir: www.geopedia.si, 25.3.2013)

Figure 49: The example of church location from the first group – TTN, EŠD 3132, the church of Saint Ana – Stari Grad - Makole (source reference: www.geopedia.si, state on the day of 25. 3. 2013)



Slika 50: Primer prikaza lokacije cerkve iz prve skupine –TTN, EŠD 3132, cerkev sv. Ane – Stari Grad - Makole (Vir: www.geopedia.si, 25.8.2013)

Figure 50: The example of church location from the first group – TTN, EŠD 3132, the church of Saint Ana – Stari Grad - Makole (source reference: www.geopedia.si, state on the day of 25. 8. 2013)



Slika 51: Primer prikaza lokacije cerkve iz prve skupine – DMR, EŠD 3132, cerkev sv. Ane – Stari Grad - Makole (Vir: GURS, DMR)

Figure 51: The example of church location from the first group – DMR, EŠD 3132, the church of Saint Ana – Stari Grad - Makole (source reference: GURS, DMR)



Slika 52: Primer lokacije cerkve iz prve skupine z dominantno lego v prostoru - ortofoto posnetek EŠD 3132 (Vir: Google Maps, 25. 8. 2013)

Figure 52: The example of church location from the first group as a visible dominant in space - air photograph of church with EŠD 3132 (source reference: Google Maps, state on the day of 25. 8. 2013)



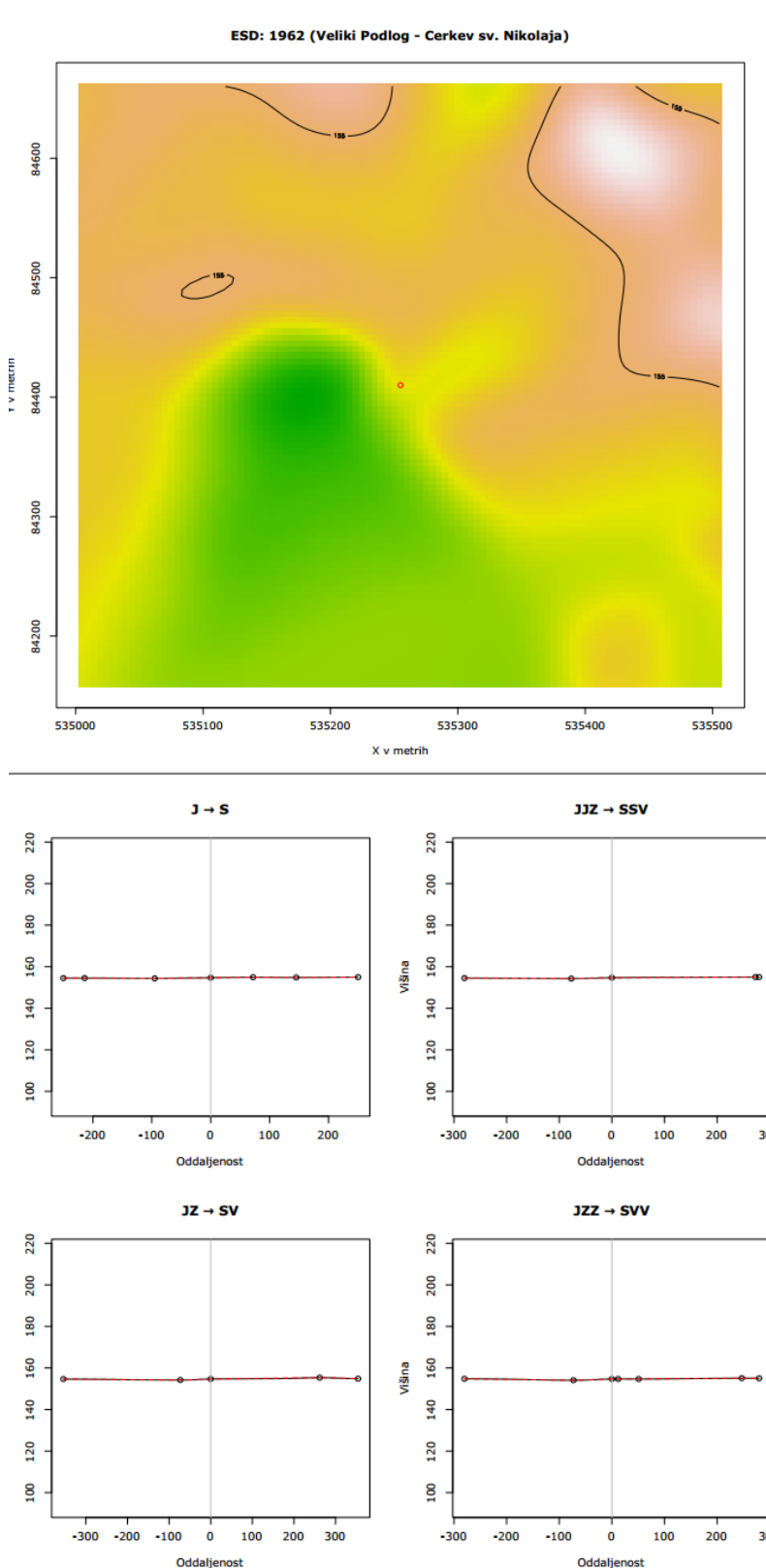
Prezeta slika 12: Fotografija EŠD 3132 (Vir: RNKD, MK, stanje na dan 12.12.2011)

Quoted figure 12: The photography of EŠD 3132 (source reference: RNKD, MK, state on the day of 12.12.2011)



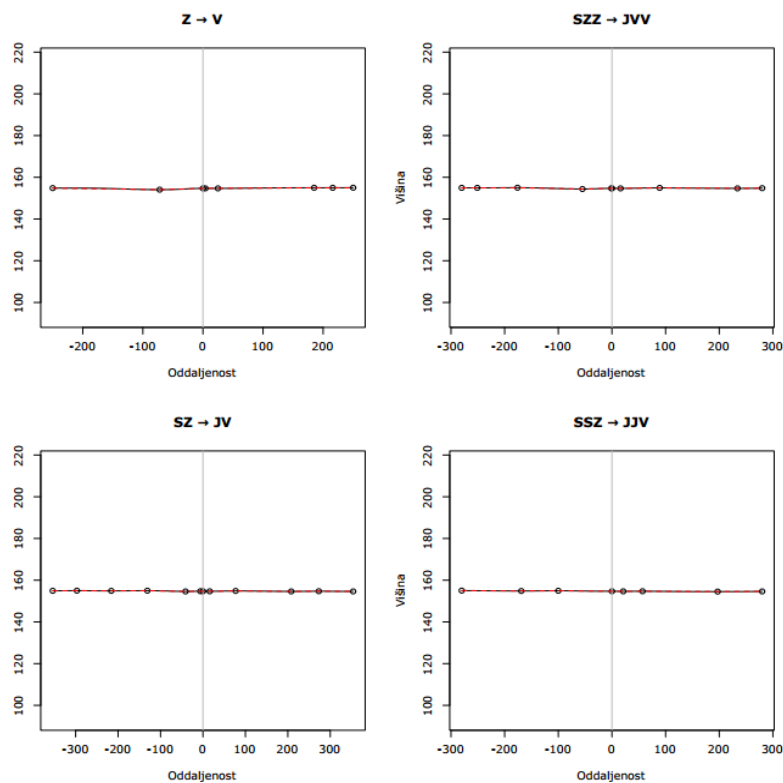
Slika 53: Primer lokacije cerkve iz prve skupine kot vidne dominante v ravninskem prostoru - ortofoto posnetek EŠD 1962 – cerkev sv. Miklavža – Veliki Podlog (Vir: www.geopedia.si, 25. 8. 2013)

Figure 53: The example of church location from the first groupa as a visible dominant in a flat space - air photograph of church with EŠD 1962 – the church of Saint Nikolaus – Veliki Podlog (source reference: www.geopedia.si, state on the day of 25. 8. 2013)



Slika 54: Primer prikaza lokacije cerkve iz prve skupine – DMR, EŠD 1962 (Vir: GURS, DMR)

Figure 54: The example of church location from the first group – DMR, EŠD 1962 (source reference: GURS, DMR)

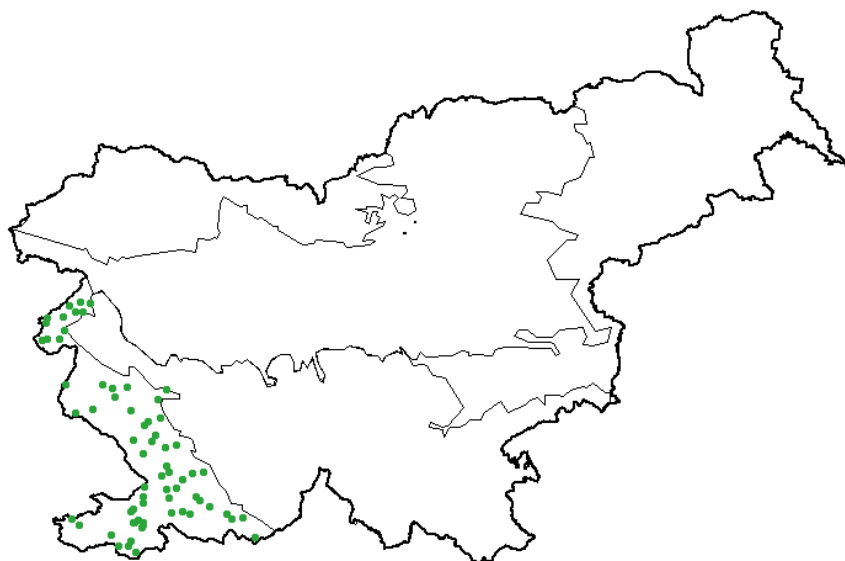


Slika 55: Primer prikaza lokacije cerkve iz prve skupine – DMR, EŠD 1962 (Vir: GURS, DMR)

Figure 55: The example of church location from the first group – DMR, EŠD 1962 (source reference: GURS, DMR)

- V drugi skupini (slika 56) so cerkve iz Primorske krajine, ki ležijo znotraj 300 m radija oddaljenosti od naselij, zaselkov, vasi, tretjina cerkva je locirana na pobočjih gričev, več kot polovica cerkva pa je lociranih na poraščenem terenu.

Cerkve blizu naselij so pogosto na pobočjih in vzpetinah nad naseljem in hkrati na delu poraščenega terena (tudi posledica zaraščanja). Ta skupina je izključno vezana na Primorske krajine (slike od št. 57 do 62, prevzeta slika 13).



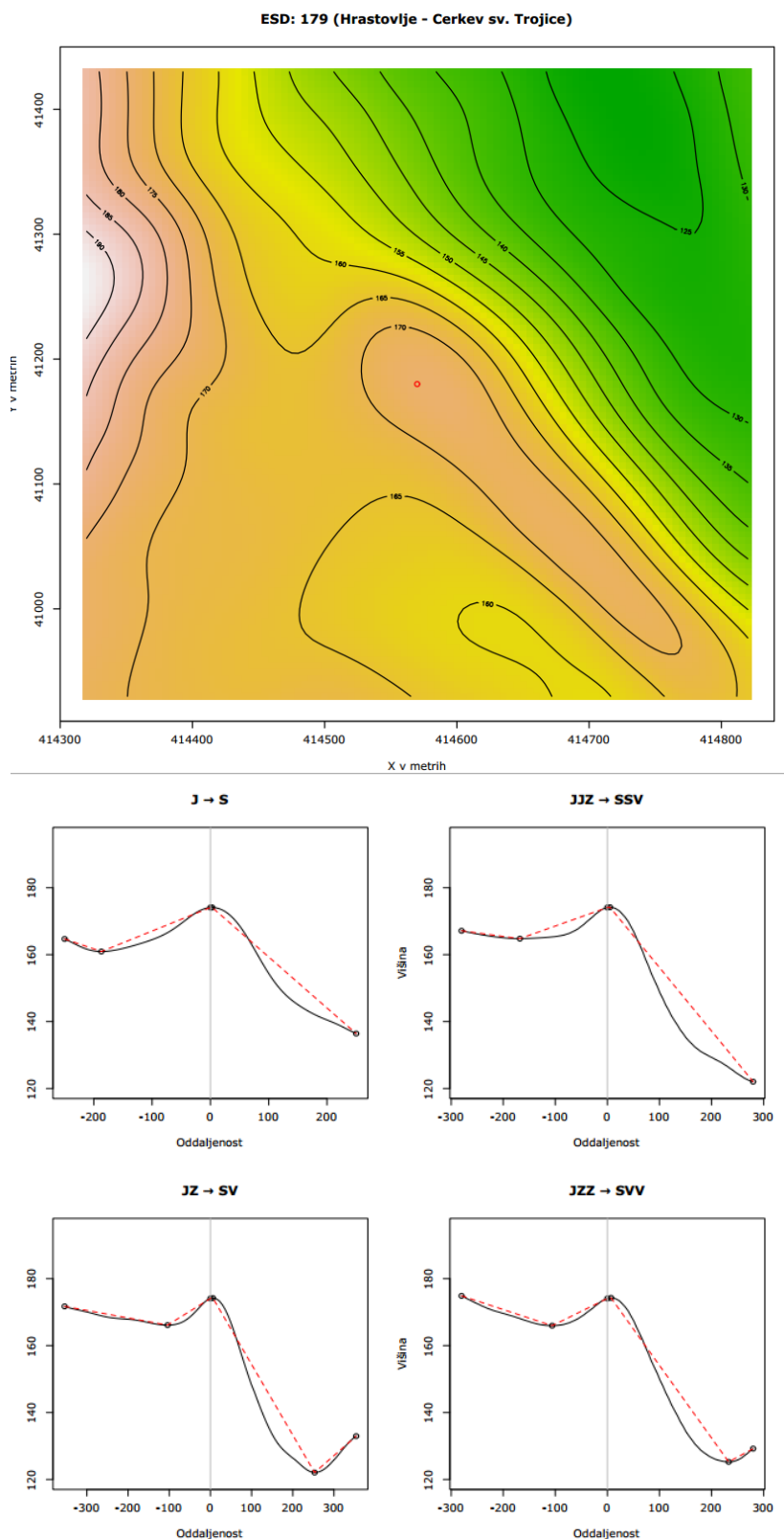
Slika 56: Druga skupina (42 lokacijskih značilnosti)

Figure 56: The second group (42 locational characteristics)



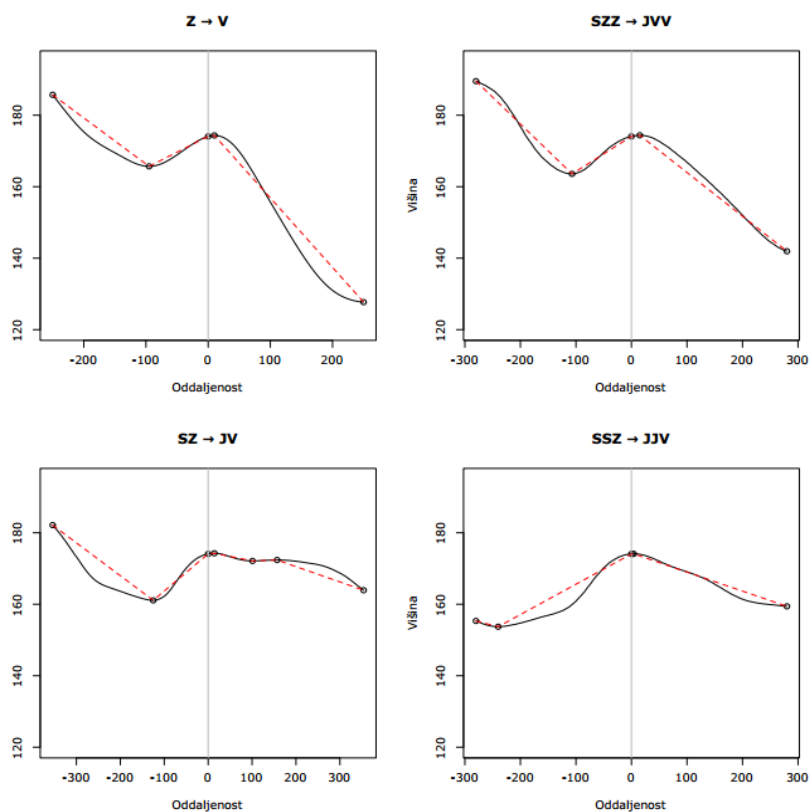
Slika 57: Primer lokacije cerkve iz druge skupine - ortofoto posnetek EŠD 3179 – cerkev sv. Trojice - Hrastovlje (Vir: Google Maps, 25.4.2013)

Figure 57: The example of church location from the second group - air photograph of church with EŠD 3179 – the church of Saint Trinity - Hrastovlje (source reference: Google Maps, state on the day of 25.4.2013)



Slika 58: Primer prikaza lokacije cerkve iz druge skupine – DMR, EŠD 179 (Vir: GURS, DMR)

Figure 58: The example of church location from the second group – DMR, EŠD 179 (source reference: GURS, DMR)



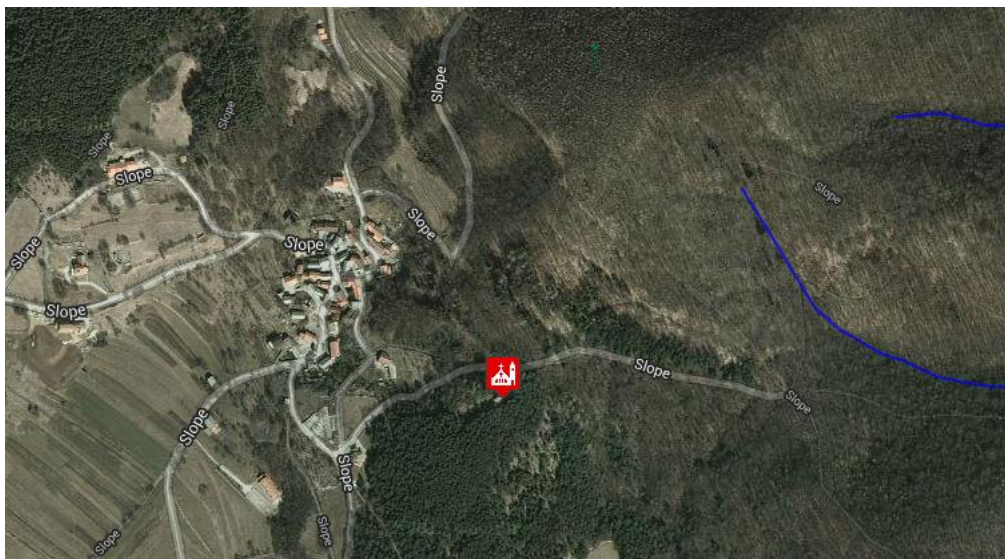
Slika 59: Primer prikaza lokacije cerkve iz druge skupine – DMR, EŠD 179 (Vir: GURS, DMR)

Figure 59: The example of church location from the second group – DMR, EŠD 179 (source reference: GURS, DMR)



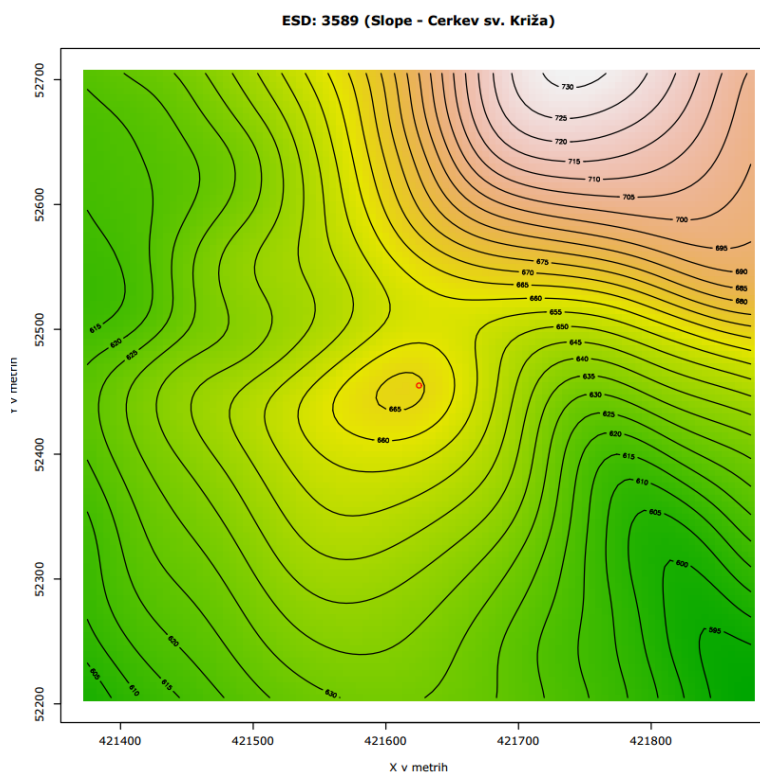
Prevzeta slika 13: Fotografija EŠD 179 (Vir: http://www.slotrips.si/sis-mapa/skupina_doc/slo/objava_datoteke/1330869092_9_hrastovlje1_prikaz_objave_glava.jpg, stanje na dan 25.3.2013)

Quoted figure 13: The photography of EŠD 179 (source reference: http://www.slotrips.si/sis-mapa/skupina_doc/slo/objava_datoteke/1330869092_9_hrastovlje1_prikaz_objave_glava.jpg, state on the day of 25.3.2013)



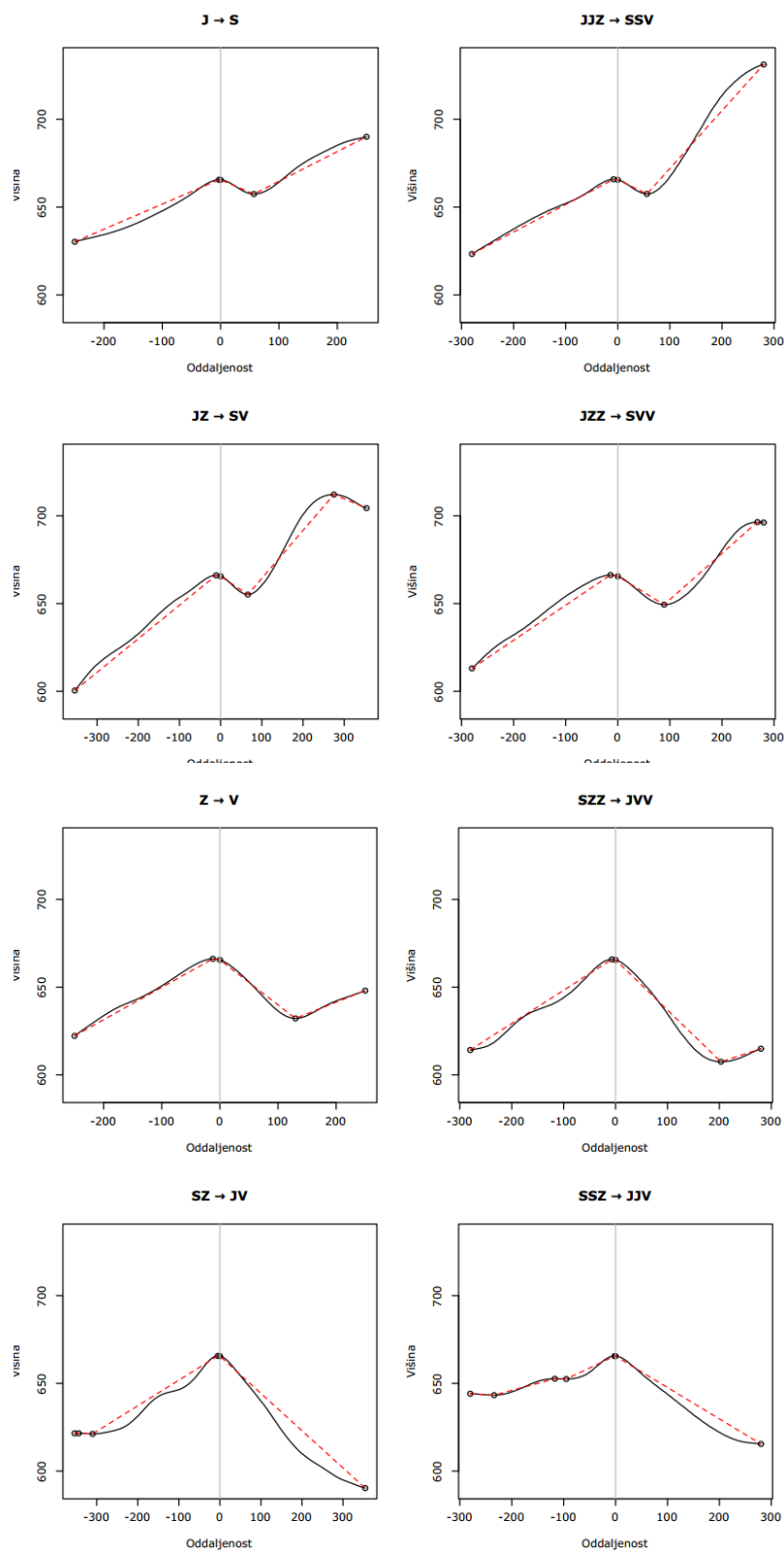
Slika 60: Primer lokacije cerkve iz druge skupine - ortofoto posnetek EŠD 3589 – cerkev sv. Križa – Slope - Hrpelje - Kozina (Vir: Google Maps, 25. 4. 2013)

Figure 60: The example of church location from the second group - air photograph of church with EŠD 3589 – the church of Saint Cross – Slope - Hrpelje - Kozina (source reference: Google Maps, state on the day of 25. 4. 2013)



Slika 61: Primer prikaza lokacije cerkve iz druge skupine – DMR, EŠD 3589 (Vir: GURS, DMR)

Figure 61: The example of church location from the second group – DMR, EŠD 3589 (source reference: GURS, DMR)

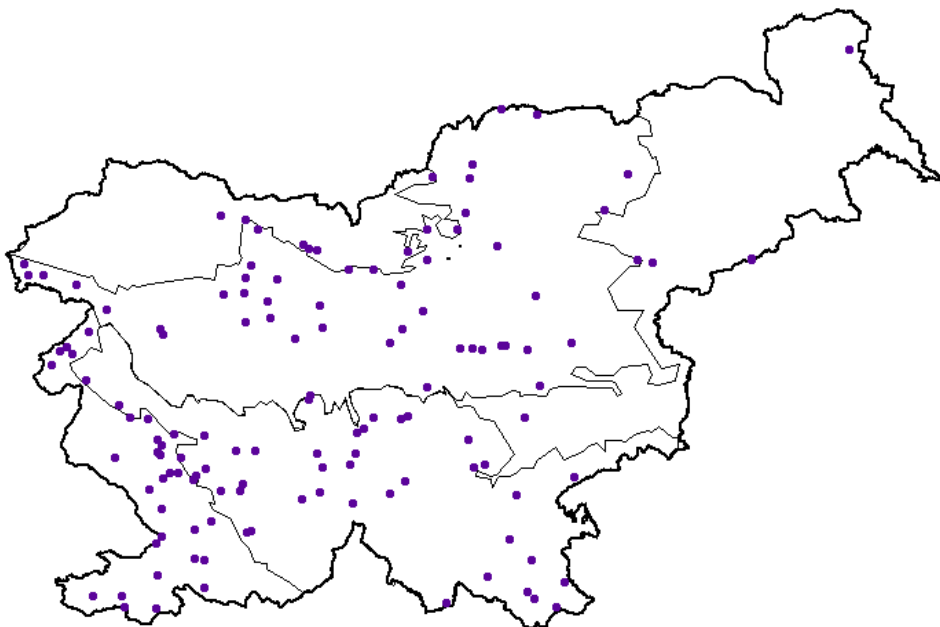


Slika 62: Primer prikaza lokacije cerkve iz druge skupine – DMR, EŠD 3589 (Vir: GURS, DMR)

Figure 62: The example of church location from the second group – DMR, EŠD 3589 (source reference: GURS, DMR)

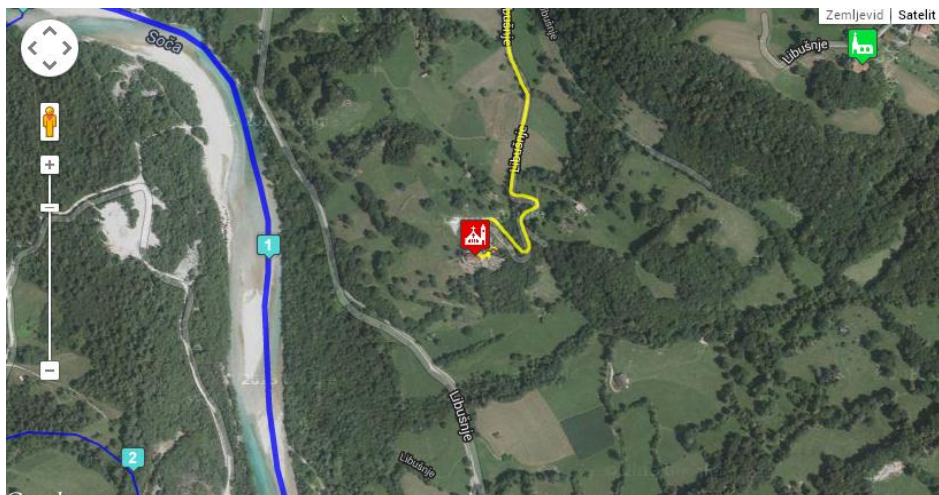
- V tretji skupini (slika 63) so cerkve, ki ležijo izven 300 m radija oddaljenosti od naselij, zaselkov, vasi, kmetij. Lokacije cerkve so zastopane v vseh krajinah, zelo malo jih je v Panonskih in Alpskih krajinah, več pa v Predalpskih, Kraških in Primorskih krajinah. Slaba polovica cerkva je vidnih dominant v prostoru. Nekaj več cerkva je lociranih na pobočjih hriba in na poraščenem terenu, ob gozdnem robu in na naporaščenem terenu (slike od št. 64 do 69, prevzeta slika 14).

Cerkve, ki so izrazito ločene (oddaljene) od naselij so pogosto vidne dominante, locirane na pobočjih in na poraščenem terenu – grmovje, posamezno drevje, kar je tudi posledica zaraščanja. Ta tip srečujemo povsod po Sloveniji, razen na SV (panonski svet).



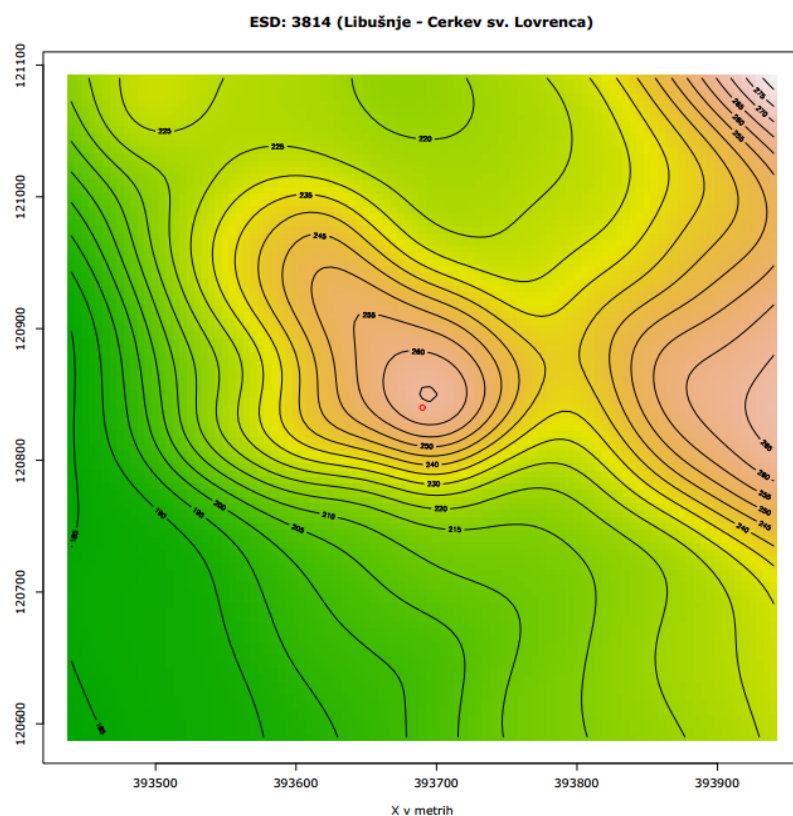
Slika 63: Tretja skupina (42 lokacijskih značilnosti)

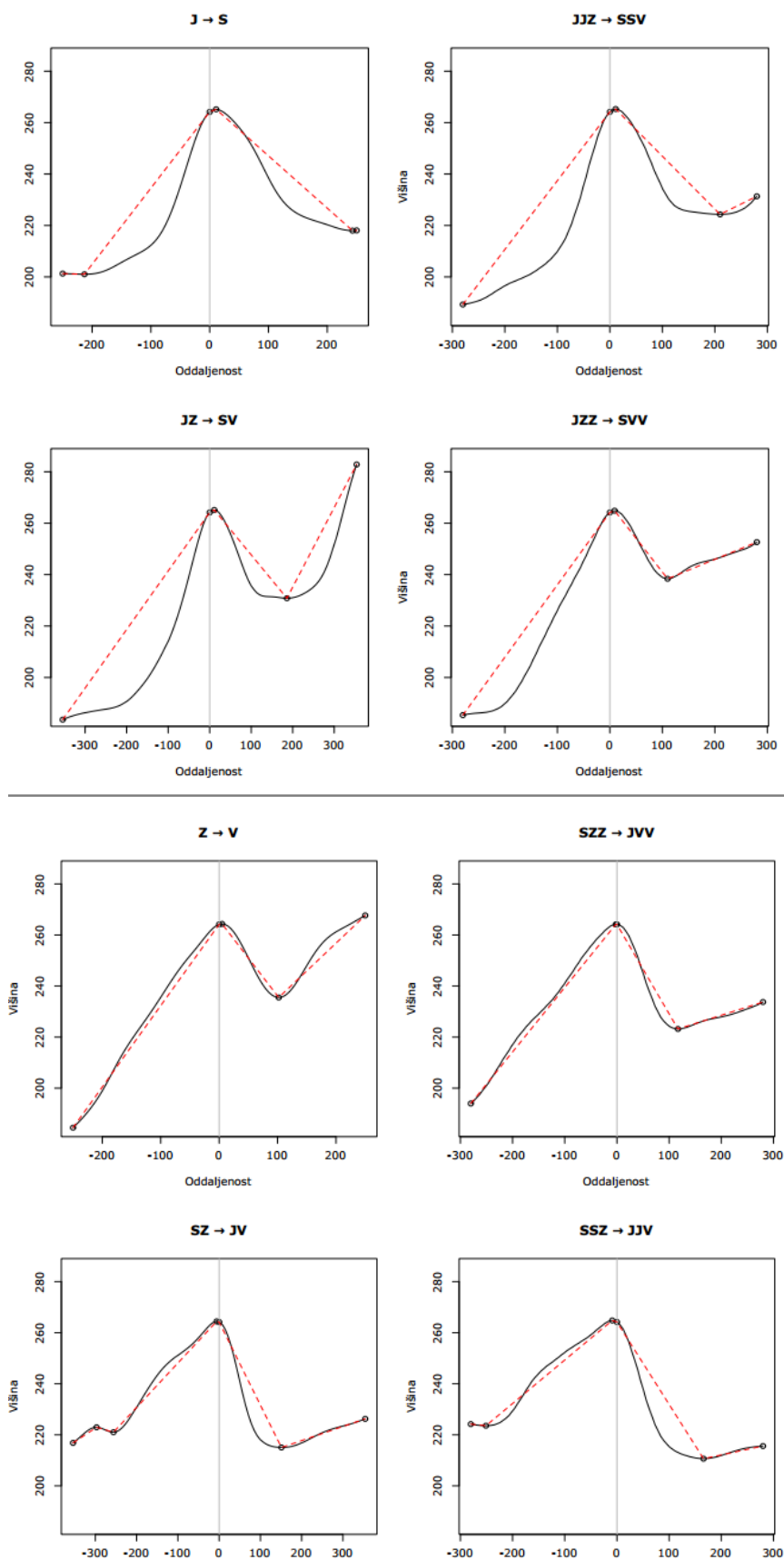
Figure 63: The third group (42 locational characteristics)



Slika 64: Primer dominantne lokacije cerkve iz tretje skupine - ortofoto posnetek EŠD 3814 – cerkev sv. Lovrenca – Libušnje (Vir: Google Maps, 25. 4. 2013)

Figure 64: The example of the dominant church location from the third group - air photograph of church with EŠD 3814– the church of Saint Lovrenca – Libušnje (source reference: Google Maps, state on the day of 25. 4. 2013)





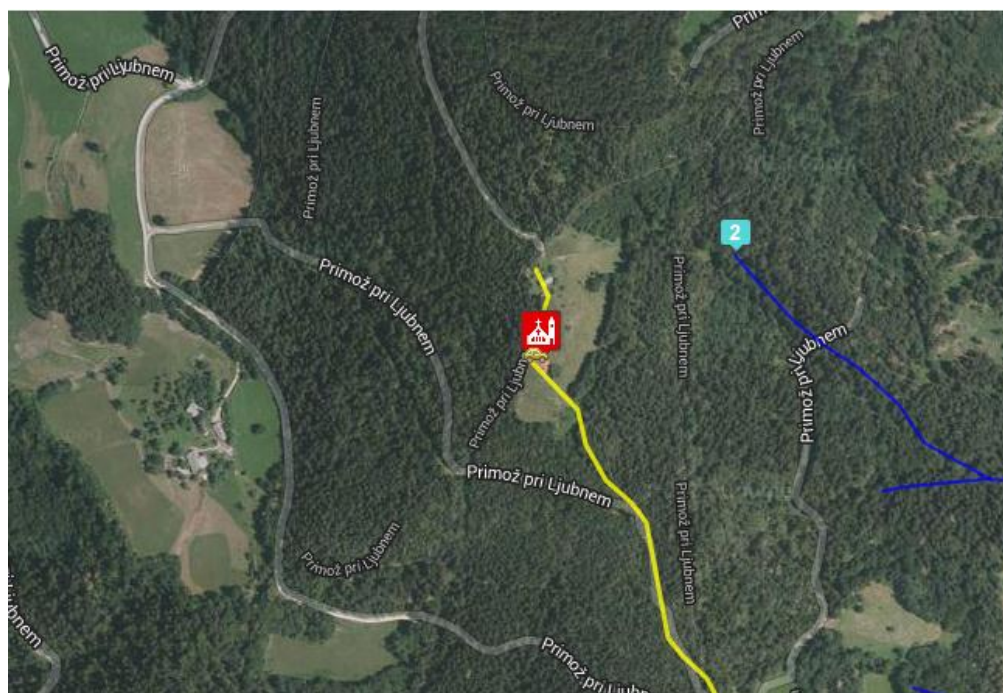
Slika 66: Primer prikaza lokacije cerkve iz tretje skupine – DMR, EŠD 3814 (Vir: GURS, DMR)

Figure 66: The example of church location from the third group – DMR, EŠD 3814 (source reference: GURS, DMR)



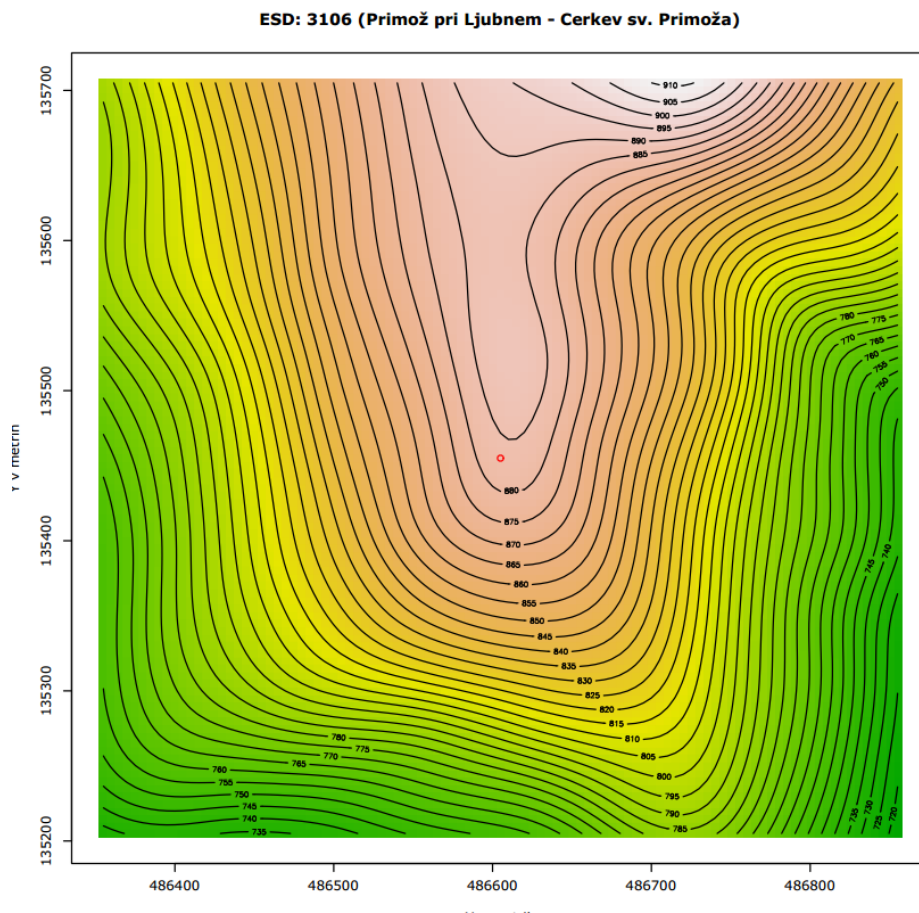
Prevzeta slika 14: Fotografija EŠD 3814 (Vir: <http://zupnije.rkc.si/?id=357&fmod=0>, stanje na dan 25.3.2013)

Quoted figure 14: The photography of EŠD 3814 (source reference: <http://zupnije.rkc.si/?id=357&fmod=0>, stanje na dan 25.3.2013)



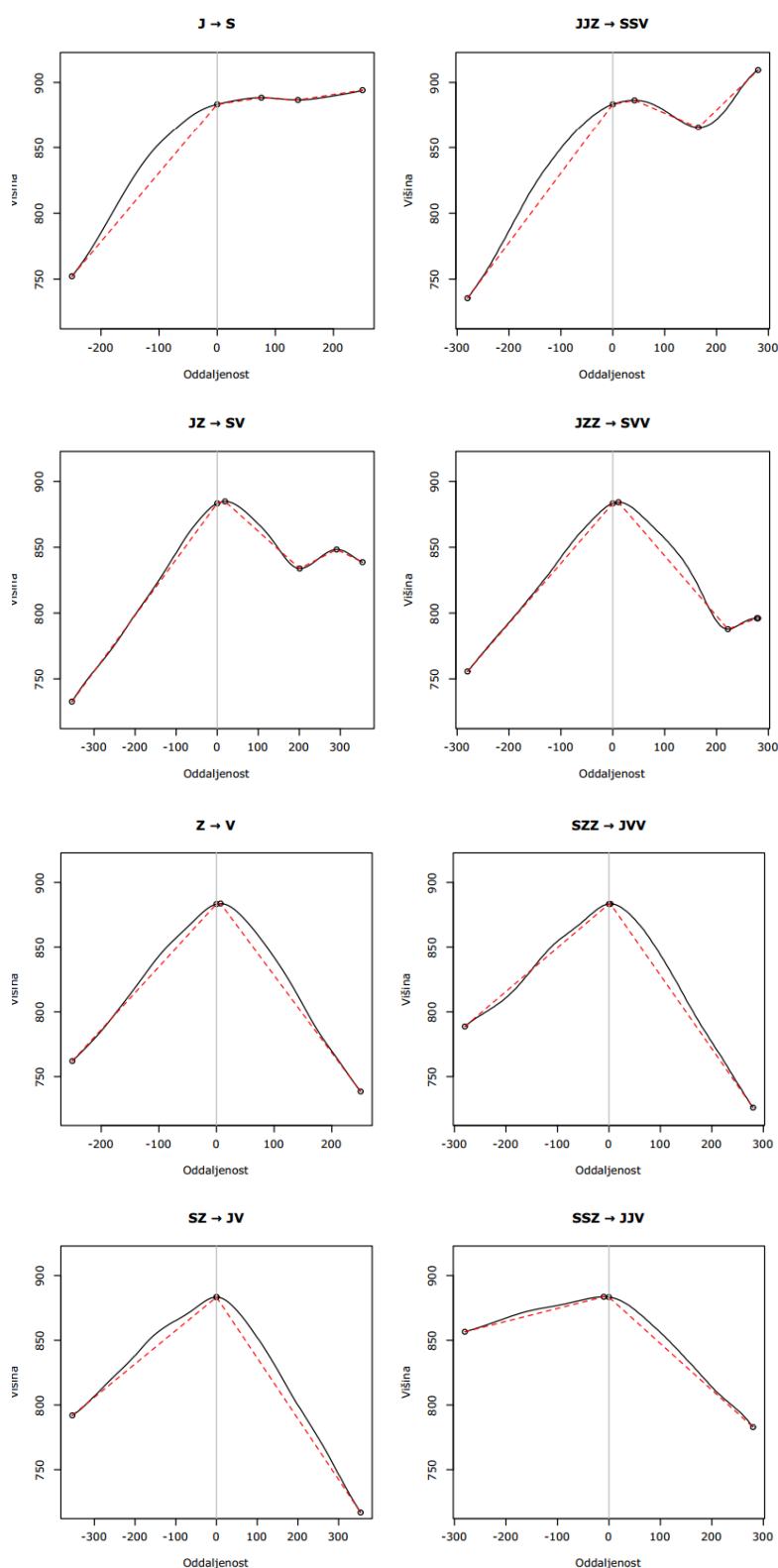
Slika 67: Primer lokacije cerkve iz tretje skupine - ortofoto posnetek EŠD 3106 – cerkev sv. Primoža – Primož pri Ljubnem (Vir: Google Maps, 25.3.2013)

Figure 67: The example of church location from the third group - air photograph of church with EŠD 3106– the church of Saint Primož – Primož pri Ljubnem (source reference: Google Maps, state on the day of 25.3.2013)



Slika 68: Primer prikaza lokacije cerkve iz tretje skupine – DMR, EŠD 3106 (Vir: GURS, DMR)

Figure 68: The example of church location from the third group – DMR, EŠD 3106 (source reference: GURS, DMR)

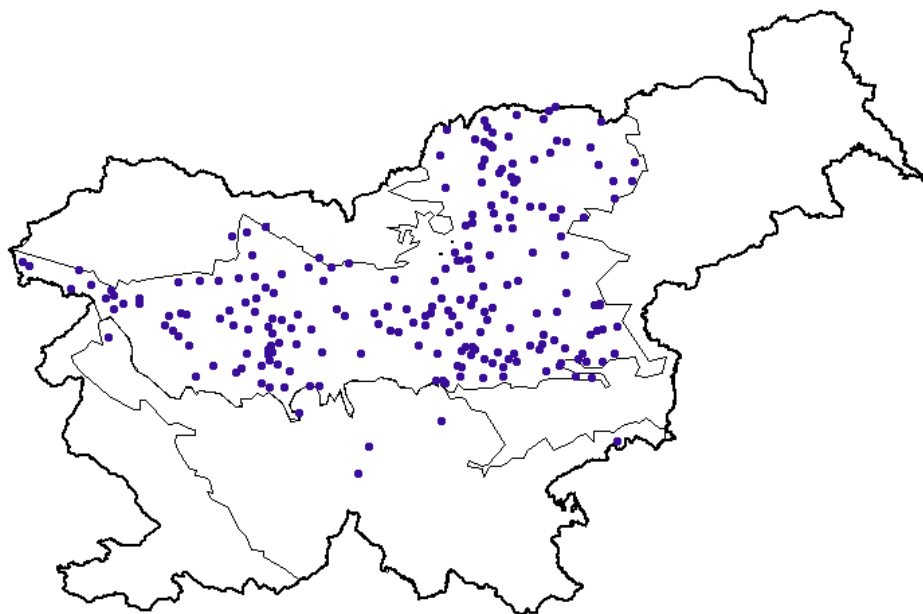


Slika 69: Primer prikaza lokacije cerkve iz tretje skupine – DMR, EŠD 3106 (Vir: GURS, DMR)

Figure 69: The example of church location from the third group – DMR, EŠD 3106 (source reference: GURS, DMR)

- V četrti skupini (slika 70) so cerkve iz Predalpske krajine, ki ležijo znotraj 300 m radija oddaljenosti od naselij, zaselkov, vasi, kmetij. Dobra tretjina cerkva je vidnih dominant v prostoru, nekaj več lokacij cerkva je na vzpetinah in pobočjih hribov, prav tako je nekaj več lokacij cerkva na poraščenem terenu in ob gozdnem robu.

V predalpskem svetu je značilna skupina cerkva, ki so sicer blizu naselja, so pa pogoste na vzpetinah in pobočjih, na delno poraščenem terenu in ob gozdnem robu (slike od št. 71 do 73).



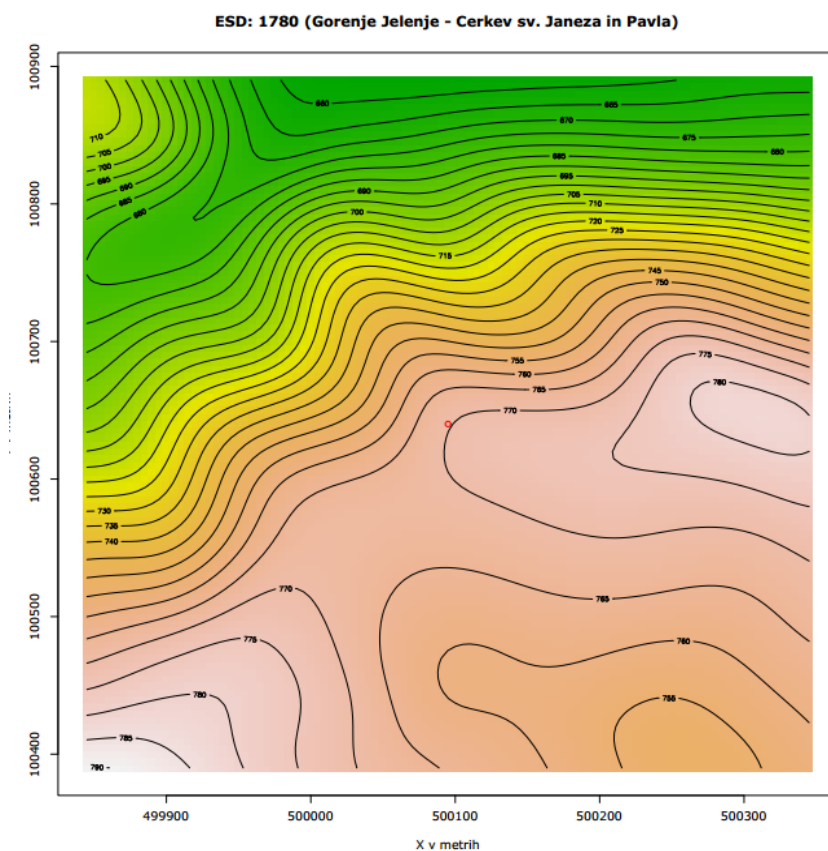
Slika 70: Četrta skupina (42 lokacijskih značilnosti)

Figure 70: The fourth group (42 locational characteristics)



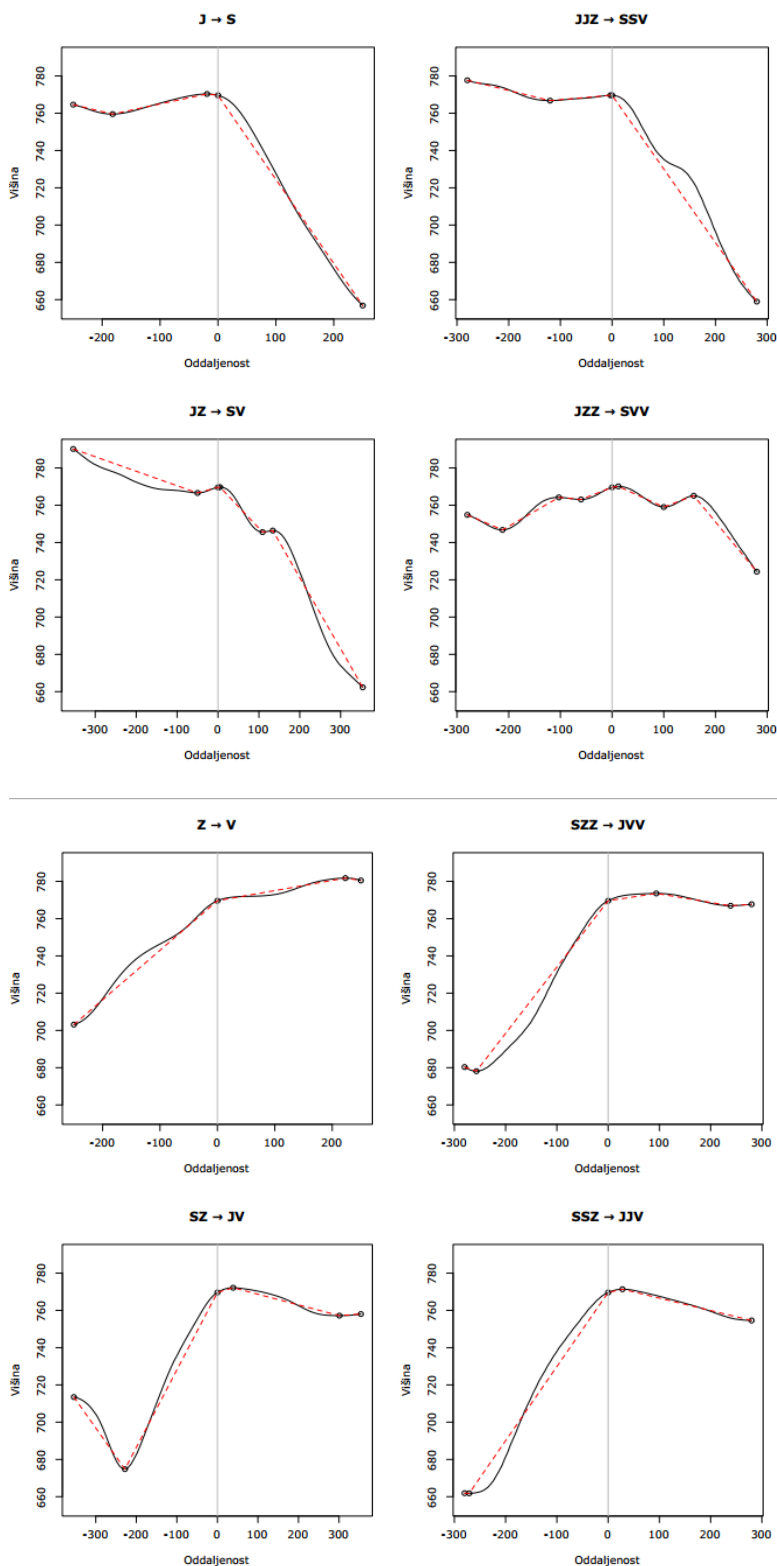
Slika 71: Primer lokacije cerkve iz četrte skupine - ortofoto posnetek EŠD 1780 – cerkev sv. Janeza in Pavla – Gorenje Jelenje (Vir: Google Maps, 25. 4. 2013)

Figure 71: The example of church location from the third group - air photograph of church with EŠD 1780– the church of Saint John and Pavel – Gorenje Jelenje (source reference: Google Maps, state on the day of 25. 4. 2013)



Slika 72: Primer prikaza lokacije cerkve iz četrte skupine – DMR, EŠD 1780 (Vir: GURS, DMR)

Figure 72: The example of church location from the fourth group – DMR, EŠD1780 (source reference: GURS, DMR)

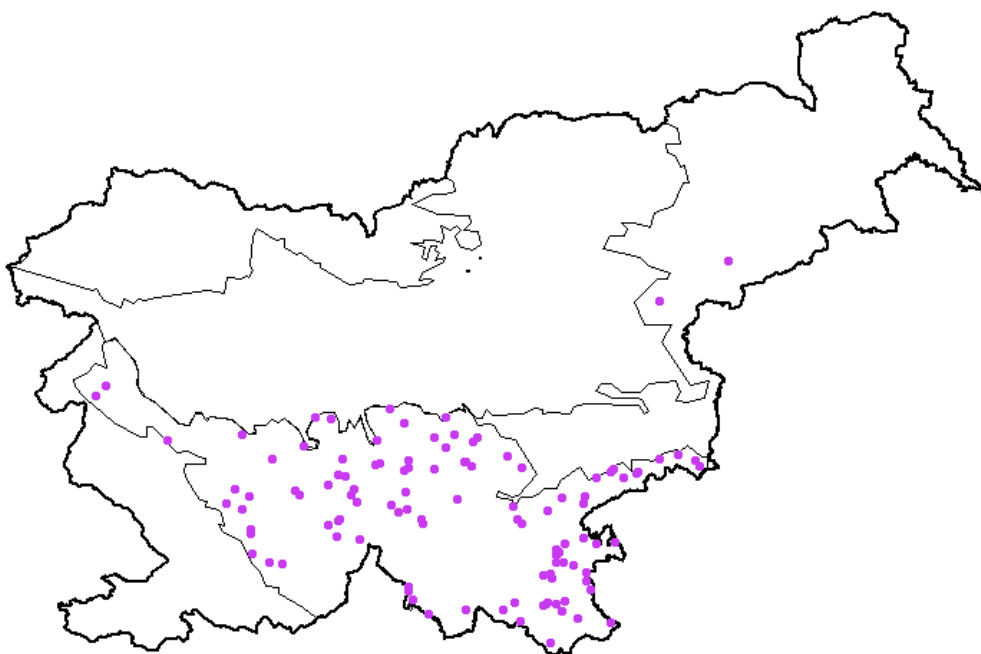


Slika 73: Primer prikaza lokacije cerkve iz četrte skupine – DMR, EŠD 1780 (Vir: GURS, DMR)

Figure 73: The example of church location from the fourth group – DMR, EŠD1780 (source reference: GURS, DMR)

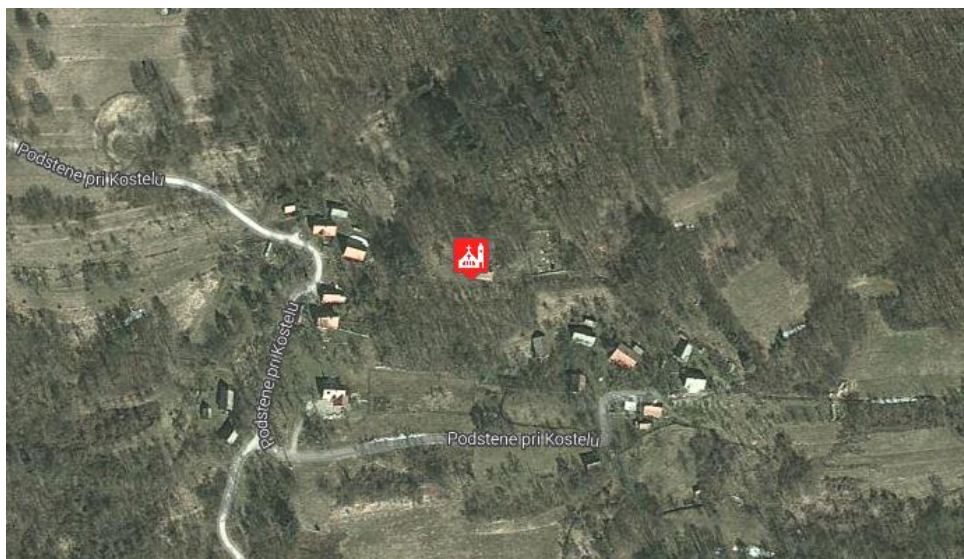
- V peti skupini (slika 74) so cerkve iz Kraške krajine, ki ležijo znotraj 300 m radija oddaljenosti od naselij, zaselkov, vasi, kmetij. Manj kot tretjina cerkva jih je vidnih dominant v prostoru, manj kot tretjina cerkva je lociranih na vzpetinah gričev in še manj na pobočjih gričev. Dobra tretjina cerkva leži na poraščenem terenu, četrtnina pa na travnati površini. Tretjina cerkva je lociranih v sklopu grajenih območij – pokopališč.

Nekatere cerkve na Notranjskem, v Beli krajini in na Kočevskem so glede lege manj izrazite. Ležijo blizu naselij, pogosto na pokopališčih ali pa na travnatih površinah ali grmičastem svetu. Le delno se vežejo na vzpetine, ki so v manjši meri tudi vidne dominante (slike od št. 75 do 80).



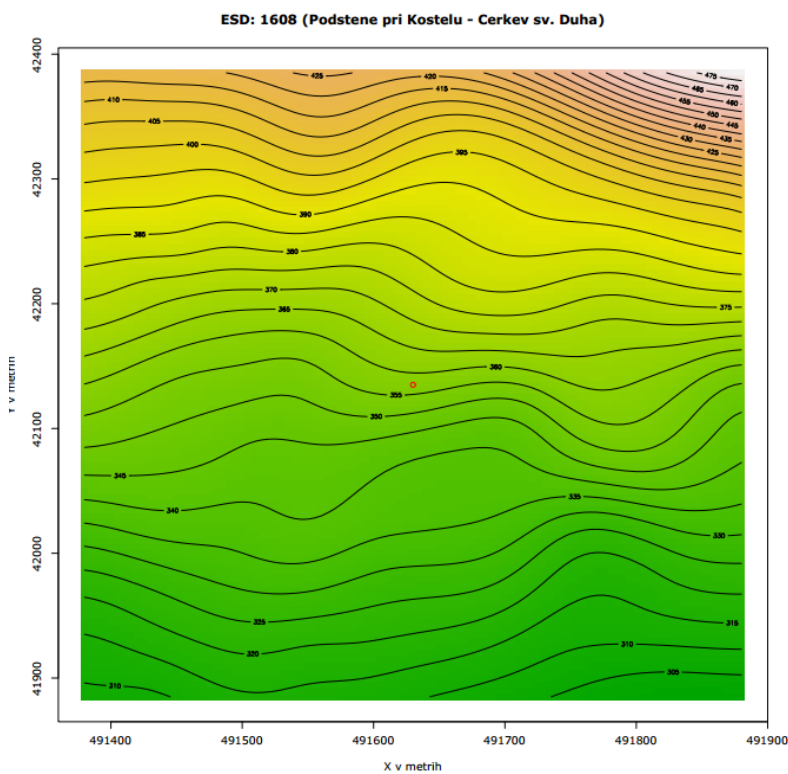
Slika 74: Peta skupina (42 lokacijskih značilnosti)

Figure 74: The fifth group (42 locational characteristics)



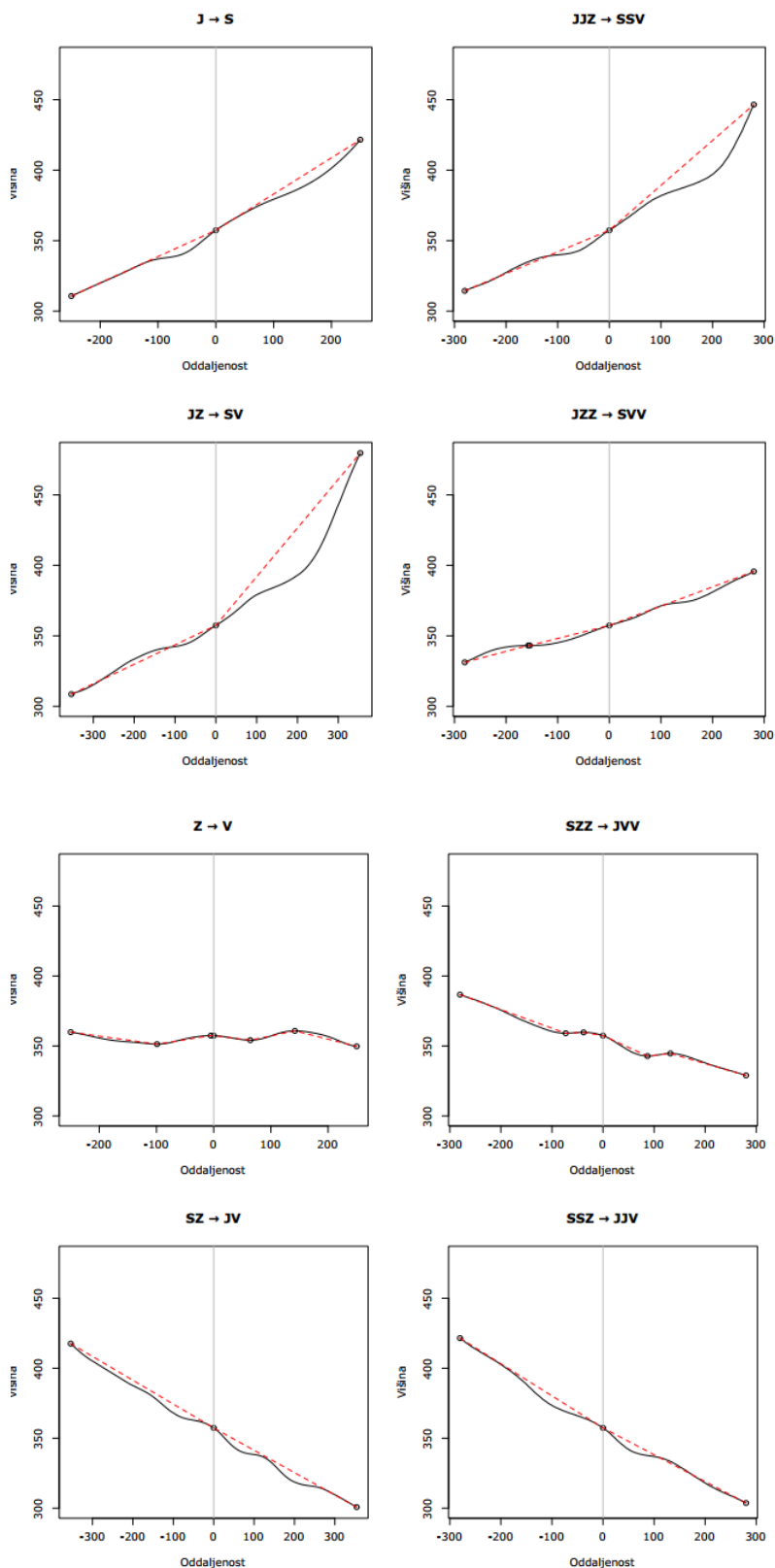
Slika 75: Primer lokacije cerkve iz pete skupine - ortofoto posnetek EŠD 1608 – cerkev sv. Duha – Podstene pri Kostelu (Vir: Google Maps, 25. 4. 2013)

Figure 75: The example of church location from the fifth group - air photograph of church with EŠD 1608– the church of Holy Spirit – Podstene pri Kostelu (source reference: Google Maps, state on the day of 25. 4. 2013)



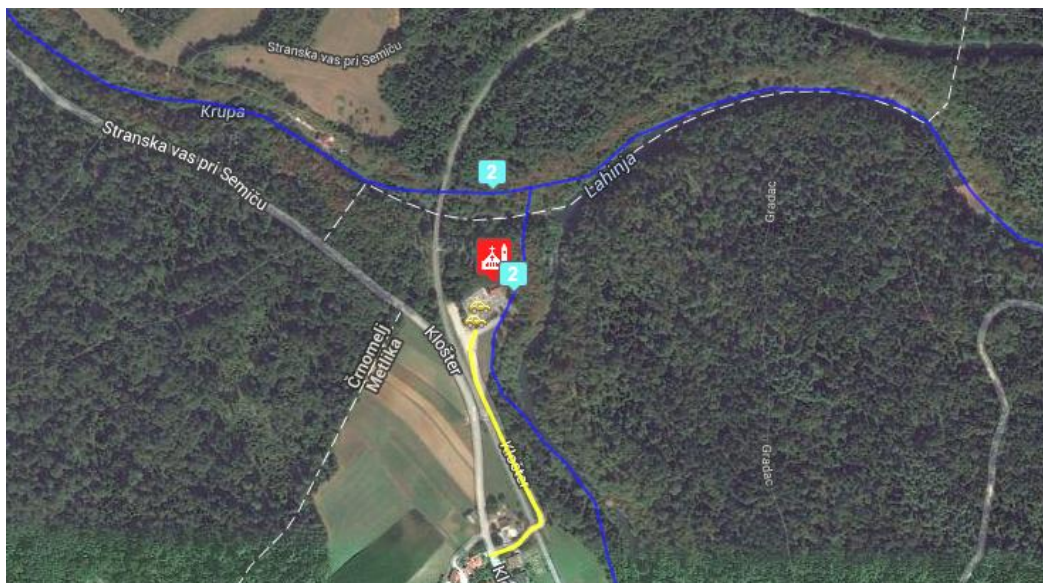
Slika 76: Primer prikaza lokacije cerkve iz pete skupine – DMR, EŠD 1608 (Vir: GURS, DMR)

Figure 76: The example of church location from the fifth group – DMR, EŠD 1608 (source reference: GURS, DMR)



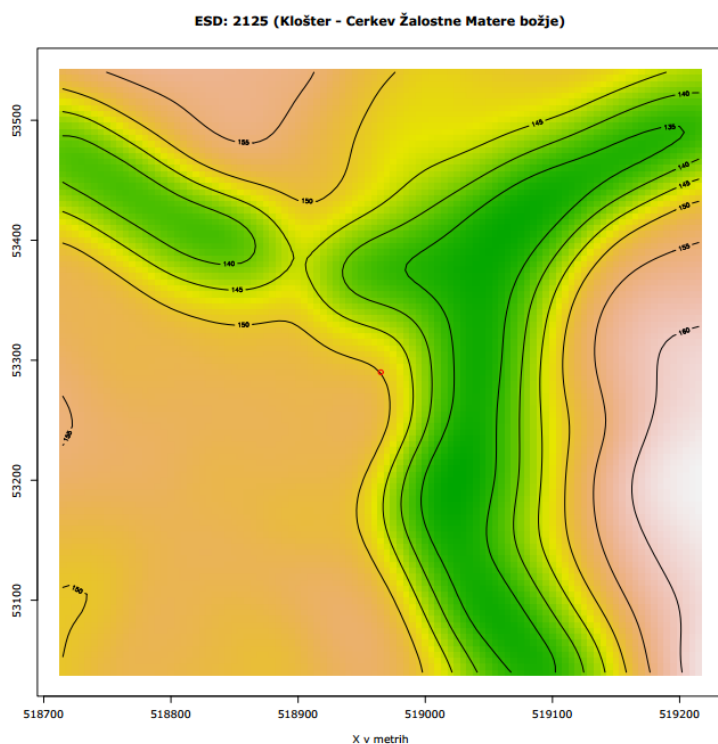
Slika 77: Primer prikaza lokacije cerkve iz pete skupine – DMR, EŠD 1608 (Vir: GURS, DMR)

Figure 77: The example of church location from the fifth group – DMR, EŠD 1608 (source reference: GURS, DMR)



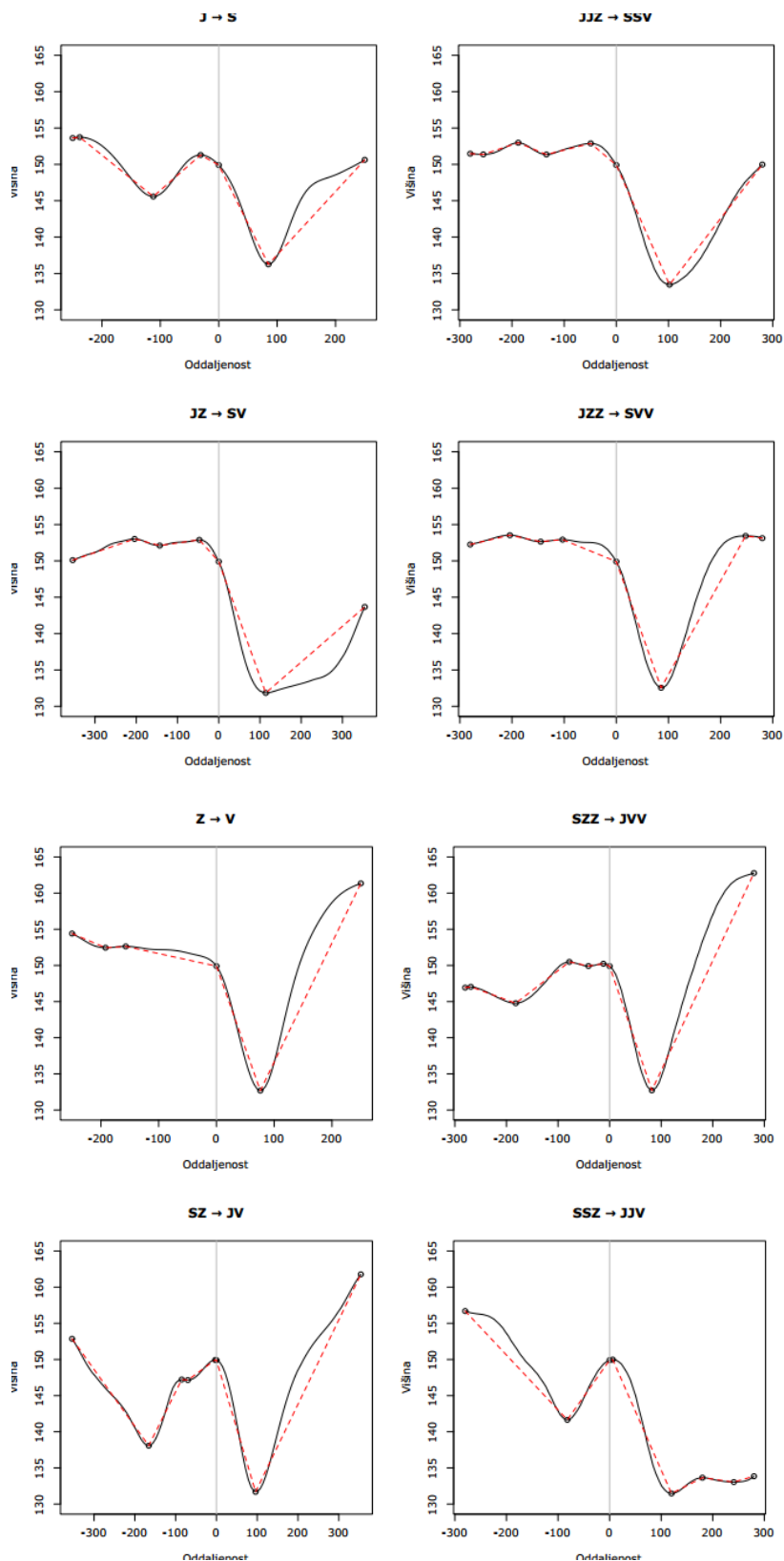
Slika 78: Primer lokacije cerkve iz pete skupine - ortofoto posnetek EŠD 2125 – cerkev Žalostne matere božje – Klošter - Metlika (Vir: Google Maps, 25.3.2013)

Figure 78: The example of church location from the fifth group - air photograph of church with EŠD 2125 – the church of Žalostna matra božja – Klošter - Metlika (source reference: Google Maps, state on the day of 25.3.2013)



Slika 79: Primer prikaza lokacije cerkve iz pete skupine – DMR, EŠD 2125 (Vir: GURS, DMR)

Figure 79: The example of church location from the fifth group – DMR, EŠD 2125 (source reference: GURS, DMR)



Slika 80: Primer prikaza lokacije cerkve iz pete skupine – DMR, EŠD 2125 (Vir: GURS, DMR)

Figure 80: The example of church location from the fifth group – DMR, EŠD 2125 (source reference: GURS, DMR)

5.2.2 Razdelitev v štiri skupine

V nadaljevanju smo želeli prikazati razvrstitev v še manjše število skupin iz katerih bomo izluščili uporabnost/neuporabnost podatkov oz. rezultatov.

Pri razdelitvi v štiri skupine smo pogledali, kakšna je razdelitev (%) cerkva po posameznih skupinah. Nadalje pa smo pogledali, katere so tiste lokacijske značilnosti, ki so v posamezni skupini izrazitejše.

Iz preglednice 4 je razvidno, da je v prvi skupini 35 % vseh cerkva vključenih v analizo in v drugi skupini slabih 19 % cerkva, v tretji skupini 31 % in v četrti 15 % vseh cerkva vključenih v analizo.

Preglednica 4: Porazdelitev enot po 4 skupinah pridobljenih z Wardovo metodo hierarhičnega združevanja

Table 4: Distribution of units at 4 groups with Ward's method of hierarchical clustering

Wardova metoda

Št. skupin	N – št. cerkva	%	Veljavni%	Kumulativni%
1	251	35,0	35,0	35,0
Veljavni	2	135	18,8	53,8
odstotki in	3	222	30,9	84,7
numerusi	4	110	15,3	100,0
(št. skupin)	Skupaj	718	100,0	100,0

Nadalje nas zanima po katerih lokacijskih značilnostih se skupine razlikujejo.

V drugi tabeli so predstavljeni odstotki odgovorov, ki smo jih v bazi označili z 1. 0 ne prikazujemo, saj je jasno da gre za 100% - % pri vrednosti 1.

Preglednica 5: Podatki o vseh lokacijskih značilnostih glede na razdelitev v 4 skupine - število (N) in strukturni odstotki (%)

Table 5: Analysis data of all locational characteristics according to distribution at 4 groups – number (N) and structural percents (%)

Spremenljivke	Skupine							
	1		2		3		4	
	N	%	N	%	N	%	N	%
Vse podružnične cerkve, pokopališke,	25	100,0	13	100,0	22	100,0	11	100,0
Alpska krajina	26	10,4%	7	5,2%	2	,9%	0	0,0%
Kraška krajina	18	7,2%	42	31,1%	5	2,3%	10	98,2%
Panonska krajina	94	37,5%	5	3,7%	0	0,0%	2	1,8%
Predalpska krajina	40	15,9%	49	36,3%	21	96,8%	0	0,0%
Primorska krajina	73	29,1%	32	23,7%	0	0,0%	0	0,0%
Lokacija cerkve IZVEN strnjenegega naselja	25	100,0	13	100,0	22	100,0	11	100,0
Lega bliže naselju -MANJ kot 300 m	24	96,4%	0	0,0%	21	97,7%	10	99,1%
Lega na samem -VEČ kot 300 m od naselja	9	3,6%	13	100,0	5	2,3%	1	,9%
JE taborska cerkev	5	2,0%	6	4,4%	5	2,3%	3	2,7%
Vidna dominanta v prostoru	77	30,7%	56	41,5%	77	34,7%	28	25,5%
Vrh gore (več kot 1500 mnv)	0	0,0%	1	,7%	0	0,0%	0	0,0%
Vrh hriba (500-1500 mnv)	21	8,4%	23	17,0%	37	16,7%	14	12,7%
Sleme hriba	1	,4%	3	2,2%	7	3,2%	1	,9%
Greben hriba	0	0,0%	5	3,7%	6	2,7%	1	,9%
Vrh griča (manj kot 500 mnv)	47	18,7%	19	14,1%	26	11,7%	10	9,1%
Sleme griča	6	2,4%	1	,7%	0	0,0%	3	2,7%
Sedlo hriba	1	,4%	2	1,5%	8	3,6%	0	0,0%
Sedlo griča	1	,4%	0	0,0%	1	,5%	0	0,0%
Greben griča	4	1,6%	0	0,0%	1	,5%	0	0,0%
na vzpetini griča	74	29,5%	6	4,4%	5	2,3%	25	22,7%
Na vzpetini hriba	11	4,4%	24	17,8%	49	22,1%	5	4,5%
Pobočje hriba	22	8,8%	31	23,0%	38	17,1%	13	11,8%
Pobočje griča	39	15,5%	16	11,9%	27	12,2%	21	19,1%
Vznožje griča	6	2,4%	4	3,0%	7	3,2%	3	2,7%
Vznožje hriba	4	1,6%	0	0,0%	2	,9%	4	3,6%
V gozdu	33	13,1%	27	20,0%	1	,5%	0	0,0%
Ob vodi, ob obali	3	1,2%	0	0,0%	0	0,0%	0	0,0%
Na otoku	1	,4%	0	0,0%	0	0,0%	0	0,0%
V soteski, globeli	0	0,0%	0	0,0%	1	,5%	0	0,0%
V dolini, ravnini	13	5,2%	2	1,5%	6	2,7%	11	10,0%
Površina polj, travnikov	23	9,2%	4	3,0%	4	1,8%	3	2,7%
Grajeno območje	20	8,0%	6	4,4%	10	4,5%	3	2,7%
Travnata površina	28	11,2%	5	3,7%	45	20,3%	27	24,5%
Poraščen teren	84	33,5%	27	20,0%	62	27,9%	43	39,1%
Grajeno območje-pokopališče	52	20,7%	18	13,3%	23	10,4%	34	30,9%
Gozdna jasa	10	4,0%	20	14,8%	3	1,4%	2	1,8%
Neporaščen teren	3	1,2%	18	13,3%	12	5,4%	2	1,8%
Sredi vinogradov	5	2,0%	0	0,0%	0	0,0%	1	,9%
Na travniku v bližini gozda	20	8,0%	15	11,1%	38	17,1%	16	14,5%
Ob gozdnem robu	47	18,7%	19	14,1%	58	26,1%	15	13,6%
Zaraščujoč travnik ob obali	2	,8%	0	0,0%	0	0,0%	0	0,0%

Preglednica 5 jasno pokaže naslednje značilnosti:

- V prvi skupini so cerkve, ki ležijo znotraj 300 m radija oddaljenosti od naselij, zaselkov, vasi, kmetij, tretjina cerkva je vidnih dominant v prostoru. Cerkve so z lego zastopane v vseh krajinah, nekaj več v Panonskih in Primorskih krajinah. Ena tretjina cerkva se nahaja na vzpetinah gričev, tretjina cerkva pa je locirana na poraščenem terenu.

- V drugi skupini so cerkve, ki ležijo izven 300 m radija oddaljenosti od naselij, zaselkov, vasi, kmetij – na samem. Lokacije cerkve so zastopane v vseh krajinah, zelo malo jih je v Panonskih in Alpskih krajinah, več pa v Predalpskih in Kraških krajinah. Slaba polovica cerkva je vidnih dominant v prostoru. Nekaj več cerkva je lociranih na pobočjih hriba in v gozdu ter na poraščenem terenu.
- V tretji skupini so cerkve iz Predalpske krajine, ki ležijo znotraj 300 m radija oddaljenosti od naselij, zaselkov, vasi, kmetij. Dobra tretjina cerkva je vidnih dominant v prostoru, nekaj več lokacij cerkva je na vzpetinah in pobočjih hribov, prav tako je nekaj več lokacij cerkva na poraščenem terenu in ob gozdnem robu.
- V četrti skupini so cerkve iz Kraške krajine ki ležijo znotraj 300 m radija oddaljenosti od naselij, zaselkov, vasi, kmetij. Dobra četrtina cerkva je vidnih dominant v prostoru, nekaj več cerkva je lociranih na vzpetinah gričev in na pobočjih gričev. Dobra tretjina cerkva leži na poraščenem terenu, četrtina pa na travnati površini. Tretjina cerkva je lociranih v sklopu grajenih območij – pokopališč.

V tej skupini smo dobili bolj izrazito skupino Kraških cerkva.

Delitev na štiri oz. na manj skupin je preveč »gosta«, saj se mnoge povezave izključujejo.

5.2.3 Razdelitev v tri skupine

Pri razdelitvi v tri skupine smo pogledali, kakšna je razdelitev (%) cerkva po posameznih skupinah. Nadalje pa smo pogledali, katere so tiste lokacijske značilnosti, ki so v posamezni skupini izrazitejše. Iz šeste preglednice je razvidno, da je v prvi skupini 50 % vseh cerkva vključenih v, v drugi skupini slabih 20 % cerkva in v tretji skupini 31 % vseh cerkva vključenih v analizo.

Preglednica 6: Porazdelitev enot po 3 skupinah pridobljenih z Wardovo metodo hierarhičnega združevanja

Table 6: Distribution of units at 3 groups with Ward's method of hierarchical clustering

Wardova metoda

Število skupin	N – število cerkva	%	Veljavni odstotki %	Kumulativni%
Veljavni	1	361	50,3	50,3
odstotki in	2	135	18,8	69,1
numerusi	3	222	30,9	100,0
(št. skupin) Skupaj	718	100,0	100,0	

Nadalje nas zanima po katerih lokacijskih značilnostih se skupine razlikujejo.

V preglednici 7 so predstavljeni odstotki odgovorov, ki smo jih v bazi označili z 1. 0 ne prikazujemo, saj je jasno da gre za 100% - % pri vrednosti 1.

Preglednica 7: Podatki po vseh lokacijskih značilnostih glede na razdelitev v 3 skupine - število (N) in strukturni odstotki (%)**Table 7: Analysis data of all locational characteristics according to distribution at 3 groups – number (N) and structural percents (%)**

Spremenljivke	Skupine					
	1		2		3	
	N	%	N	%	N	%
Vse podružnične cerkve, pokopališke, romarske	361	100,0%	135	100,0%	222	100,0%
Alpska krajina	26	7,2%	7	5,2%	2	,9%
Kraška krajina	126	34,9%	42	31,1%	5	2,3%
Panonska krajina	96	26,6%	5	3,7%	0	0,0%
Predalpska krajina	40	11,1%	49	36,3%	215	96,8%
Primorska krajina	73	20,2%	32	23,7%	0	0,0%
Lokacija cerkve IZVEN strnjenegega naselja	361	100,0%	135	100,0%	222	100,0%
Lega bliže naselju -MANJ kot 300 m	351	97,2%	0	0,0%	217	97,7%
Lega na samem -VEČ kot 300 m od naselja	10	2,8%	135	100,0%	5	2,3%
JE taborska cerkev	8	2,2%	6	4,4%	5	2,3%
Vidna dominanta v prostoru	105	29,1%	56	41,5%	77	34,7%
Vrh gore (več kot 1500 mnv)	0	0,0%	1	,7%	0	0,0%
Vrh hriba (500-1500 mnv)	35	9,7%	23	17,0%	37	16,7%
Sleme hriba	2	,6%	3	2,2%	7	3,2%
Greben hriba	1	,3%	5	3,7%	6	2,7%
Vrh griča (manj kot 500 mnv)	57	15,8%	19	14,1%	26	11,7%
Sleme griča	9	2,5%	1	,7%	0	0,0%
Sedlo hriba	1	,3%	2	1,5%	8	3,6%
Sedlo griča	1	,3%	0	0,0%	1	,5%
Greben griča	4	1,1%	0	0,0%	1	,5%
na vzpetini griča	99	27,4%	6	4,4%	5	2,3%
Na vzpetini hriba	16	4,4%	24	17,8%	49	22,1%
Pobočje hriba	35	9,7%	31	23,0%	38	17,1%
Pobočje griča	60	16,6%	16	11,9%	27	12,2%
Vznožje griča	9	2,5%	4	3,0%	7	3,2%
Vznožje hriba	8	2,2%	0	0,0%	2	,9%
V gozdu	33	9,1%	27	20,0%	1	,5%
Ob vodi, ob obali	3	,8%	0	0,0%	0	0,0%
Na otoku	1	,3%	0	0,0%	0	0,0%
V soteski, globeli	0	0,0%	0	0,0%	1	,5%
V dolini, ravnini	24	6,6%	2	1,5%	6	2,7%
Površina polj, travnikov	26	7,2%	4	3,0%	4	1,8%
Grajeno območje	23	6,4%	6	4,4%	10	4,5%
Travnata površina	55	15,2%	5	3,7%	45	20,3%
Poraščen teren	127	35,2%	27	20,0%	62	27,9%
Grajeno območje-pokopališče	86	23,8%	18	13,3%	23	10,4%
Gozdna jasa	12	3,3%	20	14,8%	3	1,4%
Neporaščen teren	5	1,4%	18	13,3%	12	5,4%
Sredi vinogradov	6	1,7%	0	0,0%	0	0,0%
Na travniku v bližini gozda	36	10,0%	15	11,1%	38	17,1%
Ob gozdnem robu	62	17,2%	19	14,1%	58	26,1%
Zaraščujoč travnik ob obali	2	,6%	0	0,0%	0	0,0%

Preglednica 7 jasno pokaže naslednje značilnosti:

- V prvi skupini so cerkve, ki ležijo znotraj 300 m radija oddaljenosti od naselij, zaselkov, vasi, kmetij, tretjin cerkva je vidnih dominant v prostoru. Cerkve so z lego zastopane v vseh krajinah, nekaj več v Kraških in Panonskih krajinah, najmanj pa v Alpskih krajinah. Ena tretjina cerkva se nahaja na vzpetinah gričev, tretjina cerkva pa je locirana na poraščenem terenu. Četrtnina cerkva je lociranih v sklopu grajenih območij – pokopališč.

Tu izstopa sledeča povezava: cerkve so blizu naselij, so vidne dominante in na izpostavljeni legi na griču oz. vzpetini. Pogosto je teren delno poraščen, precej od teh cerkva je pokopaliških.

- V drugi skupini so cerkve, ki ležijo izven 300 m radija oddaljenosti od naselij, zaselkov, vasi, kmetij – na samem. Lokacije cerkve so zastopane v vseh krajinah, zelo malo jih je v Panonskih in Alpskih krajinah, več pa v Predalpskih in Kraških krajinah. Slaba polovica cerkva je vidnih dominant v prostoru. Nekaj več cerkva je lociranih na pobočjih hriba in v gozdu ter na poraščenem terenu.

To je za Slovenijo najbolj značilna skupina cerkva, ki so locirana izrazito izven naselij: so nad naseljem in so izrazite dominante. Teren je poraščen, pogosto tudi gozdnat.

- V tretji skupini so cerkve iz Predalpske krajine, ki ležijo znotraj 300 m radija oddaljenosti od naselij, zaselkov, vasi, kmetij. Dobra tretjina cerkva je vidnih dominant v prostoru, nekaj več lokacij cerkva je na vzpetinah in pobočjih hribov in pobočjih gričev. Nekaj več lokacij cerkva je na poraščenem terenu in ob gozdnem robu, manj pa na travnati površini.

5.2.4 Razdelitev v dve skupini

Pri razdelitvi v dve skupini smo pogledali, kakšna je razdelitev (%) cerkva po posameznih skupinah. Nadalje pa smo pogledali, katere so tiste lokacijske značilnosti, ki so v posamezni skupini izrazitejše.

Iz preglednice 8 je razvidno, da je v prvi skupini dobrih 81 % vseh cerkva vključenih v analizo in v drugi skupini slabih 19 % cerkva.

Preglednica 8: Porazdelitev enot v 2 skupini pridobljenima z Wardovo metodo hierarhičnega združevanja**Table 8: Distribution of units at 2 groups with Ward's method of hierarchical clustering****Wardova metoda**

Število skupin	N – število cerkva	%	Veljavni %	Kumulativni%
Veljavni	1	583	81,2	81,2
odstotki in	2	135	18,8	100,0
numerusi				
(št. skupin)	Skupaj	718	100,0	100,0

Nadalje nas zanima po katerih lokacijskih značilnostih se skupine razlikujejo.

V preglednici 9 so predstavljeni odstotki odgovorov, ki smo jih v bazi označili z 1. 0 ne prikazujemo, saj je jasno da gre za 100% - % pri vrednosti 1.

Preglednica 9: Podatki po vseh lokacijskih značilnostih glede na razdelitev v 2 skupini - število (N) in strukturni odstotki (%)**Table 9: Analysis data of all locational characteristics according to distribution at 2 groups – number (N) and structural percents (%)**

Opis spremenljivke	Skupine			
	1		2	
	N	%	N	%
Vse podružnične cerkve, pokopališke, romarske	583	100,0%	135	100,0%
Alpska krajina	28	4,8%	7	5,2%
Kraška krajina	131	22,5%	42	31,1%
Panonska krajina	96	16,5%	5	3,7%
Predalpska krajina	255	43,7%	49	36,3%
Primorska krajina	73	12,5%	32	23,7%
Lokacija cerkve IZVEN strnjenegega naselja	583	100,0%	135	100,0%
Lega bliže naselju -MANJ kot 300 m	568	97,4%	0	0,0%
Lega na samem -VEČ kot 300 m od naselja	15	2,6%	135	100,0%
JE taborska cerkev	13	2,2%	6	4,4%
Vidna dominantna v prostoru	182	31,2%	56	41,5%
Vrh gore (več kot 1500 mnv)	0	0,0%	1	,7%
Vrh hriba (500-1500 mnv)	72	12,3%	23	17,0%
Sleme hriba	9	1,5%	3	2,2%
Greben hriba	7	1,2%	5	3,7%
Vrh griča (manj kot 500 mnv)	83	14,2%	19	14,1%
Sleme griča	9	1,5%	1	,7%
Sedlo hriba	9	1,5%	2	1,5%
Sedlo griča	2	,3%	0	0,0%
Greben griča	5	,9%	0	0,0%
na vzpetini griča	104	17,8%	6	4,4%
Pobočje hriba	73	12,5%	31	23,0%
Pobočje griča	87	14,9%	16	11,9%
Vznožje griča	16	2,8%	4	3,0%
Vznožje hriba	10	1,7%	0	0,0%
V gozdu	34	5,8%	27	20,0%
Ob vodi, ob obali	3	,5%	0	0,0%
Na otoku	1	,2%	0	0,0%
V soteski, globeli	1	,2%	0	0,0%
V dolini, ravnini	30	5,1%	2	1,5%

se nadaljuje...

...nadaljevanje Preglednice 9

Površina polj, travnikov	30	5,1%	4	3,0%
Grajeno območje	33	5,7%	6	4,4%
Travnata površina	100	17,2%	5	3,7%
Poraščen teren	189	32,4%	27	20,0%
Grajeno območje-pokopališče	109	18,7%	18	13,3%
Gozdna jasa	15	2,6%	20	14,8%
Neporaščen teren	17	2,9%	18	13,3%
Sredi vinogradov	6	1,0%	0	0,0%
Na travniku v bližini gozda	74	12,7%	15	11,1%
Ob gozdnem robu	120	20,6%	19	14,1%
Zaraščujoč travnik ob obali	2	,3%	0	0,0%

Preglednica 9 jasno pokaže, da je glavna razmejitev na dve skupini glede na to ali je cerkev znotraj ali zunaj oz. izven 300 m radija oddaljenosti od naselja, zaselka, vasi in kmetije. Če vzamemo mejitev na 2 skupini, nimamo jasne opredelitve skupin glede na krajine. To se izkaže šele kasneje pri razvejenosti v več skupin. Skupini sta tudi precej neenakomerno porazdeljeni, zato težko primerjamo kaj je več in kaj manj pri ostalih lokacijskih značilnostih.

Slabost delitve na manjše število skupin je, da so preveč »goste« in da se značilne skupine ne pojavljajo ter tako ne podajo uporabnih rezultatov. Zato bomo v nadaljevanju prikazali še »rang« lestvico vseh 42 lokacijskih značilnosti od največkrat do najmanjkrat izbrane, najprej skupaj, nato pa še poskus z razdelitvijo v 9, 10 in 15 skupin.

5.2.5 Rangirane vrednosti vseh 42 spremenljivk

Za bolj podrobno ocenjevanje pogostosti značilnih lokacij po spremenljivkah, smo pripravili spodnjo preglednico 10, kjer so lokacijske značilnosti oz. spremenljivke rangirane od največkrat do najmanjkrat izbrane.

Preglednica 10: Podatki o cerkvah po vseh lokacijskih značilnostih – lokacijske značilnosti so rangirane od največkrat do najmanjkrat izbrane

Table 10: Analysis data of churches of all locational characteristics - locational characteristics are ranked from very high to very low

Spremenljivke	Lokacija cerkve IZVEN strnjenegega naselja	
	N	%
Vse podružnične cerkve, pokopališke, romarske	718	100,0%
Lokacija cerkve IZVEN strnjenegega naselja	718	100,0%
Lega bliže naselju -MANJ kot 300 m	568	79,1%
Predalpska krajina	304	42,3%
Vidna dominantna v prostoru	238	33,1%
Poraščen teren	216	30,1%
Kraška krajina	173	24,1%
Lega na samem -VEČ kot 300 m od naselja	150	20,9%

se nadaljuje...

...nadaljevanje Preglednice 10		
Ob gozdnem robu	139	19,4%
Grajeno območje-pokopališče	127	17,7%
na vzpetini griča	110	15,3%
Primorska krajina	105	14,6%
Travnata površina	105	14,6%
Pobočje hriba	104	14,5%
Pobočje griča	103	14,3%
Vrh griča (manj kot 500 mnv)	102	14,2%
Panonska krajina	101	14,1%
Vrh hriba (500-1500 mnv)	95	13,2%
Na vzpetini hriba	89	12,4%
Na travniku v bližini gozda	89	12,4%
V gozdu	61	8,5%
Grajeno območje	39	5,4%
Alpska krajina	35	4,9%
Gozdna jasa	35	4,9%
Neporaščen teren	35	4,9%
Površina polj, travnikov	34	4,7%
V dolini, ravnini	32	4,5%
Vznožje griča	20	2,8%
JE taborska cerkev	19	2,6%
Sleme hriba	12	1,7%
Greben hriba	12	1,7%
Sedlo hriba	11	1,5%
Sleme griča	10	1,4%
Vznožje hriba	10	1,4%
Sredi vinogradov	6	,8%
Greben griča	5	,7%
Ob vodi, ob obali	3	,4%
Sedlo griča	2	,3%
Zaraščujoč travnik ob obali	2	,3%
Vrh gore (več kot 1500 mnv)	1	,1%
Na vodni površini	1	,1%
V soteski, globeli	1	,1%

Iz preglednice 10 je razvidno, da ima največ cerkva, ki so locirane izven strnjenih naselij, t.j. 79, 1 %, lego bliže neseljem. 42, 3 % cerkva je lociranih v predalpski krajini, tretjina pa jih je vidnih dominant v prostoru. Glede na vegetacijski pokrov jih ena tretjina leži na poraščenem terenu, 19,4 % ob gozdnem robu in 14, 6% na travnati površini. 20,9 % cerkva je lociranih na samem – izven 300 m radija oddaljenosti od strnjenih naselij.

Več kot polovica manj cerkva kot v Predalpskih krajinah, se jih v 24,1 % nahaja v Kraških krajinah.

5.2.6 Rangirane vrednosti po skupinah

Za nadgradnjo ocenjevanja pogostosti značilnih lokacij po spremenljivkah je glede na rang lestvico iz preglednice prav tako smiselna razdelitev spremenljivk znotraj skupin, ki jih opredeljuje preglednica 11.

Preglednica 11: Podatki o cerkvah po vseh lokacijskih značilnostih – lokacijske značilnosti so rangirane po skupinah od največkrat do najmanjkrat izbrane

Table 11: Analysis data of churches of all locational characteristics - locational characteristics are ranked according to selected groups from very high to very low

Skupine	Spremenljivke	Lokacija cerkve IZVEN strnjenegega naselja	
		N – število cerkva	%
	Vse podružnične cerkve, pokopališke, romarske	718	100,0%
	Lokacija cerkve IZVEN strnjenegega naselja	718	100,0%
	Lega bliže naselju -MANJ kot 300 m	568	79,1%
	Vidna dominanta v prostoru	238	33,1%
	Lega na samem -VEČ kot 300 m od naselja	150	20,9%
	JE taborska cerkev	19	2,6%
Krajina	Predalpska krajina	304	42,3%
	Kraška krajina	173	24,1%
	Primorska krajina	105	14,6%
	Panonska krajina	101	14,1%
	Alpska krajina	35	4,9%
Relief	na vzpetini griča	110	15,3%
	Pobočje hriba	104	14,5%
	Pobočje griča	103	14,3%
	Vrh griča (manj kot 500 mnv)	102	14,2%
	Vrh hriba (500-1500 mnv)	95	13,2%
	Na vzpetini hriba	89	12,4%
	V dolini, ravnini	32	4,5%
	Vznožje griča	20	2,8%
	Sleme hriba	12	1,7%
	Greben hriba	12	1,7%
	Sedlo hriba	11	1,5%
	Sleme griča	10	1,4%
	Vznožje hriba	10	1,4%
	Greben griča	5	,7%
	Ob vodi, ob obali	3	,4%
	Sedlo griča	2	,3%
	Vrh gore (več kot 1500 mnv)	1	,1%
	Na vodni površini	1	,1%
	V soteski, globeli	1	,1%
Vegetacijski pokrov	Poraščen teren	216	30,1%
	Ob gozdnem robu	139	19,4%
	Travnata površina	105	14,6%
	Na travniku v bližini gozda	89	12,4%
	V gozdu	61	8,5%
	Gozdna jasa	35	4,9%
	Neporaščen teren	35	4,9%
	Površina polj, travnikov	34	4,7%
	Zaraščujoč travnik ob obali	2	,3%
	Sredi vinogradov	6	,8%
Grajena struktura	Grajeno območje-pokopališče	127	17,7%
	Grajeno območje	39	5,4%

Iz preglednice 11 je razvidno, da 79,1 % cerkva, ki se nahajajo izven strnjenih naselij, leži v bližini naselij, 33% cerkva je vidnih dominant v prostoru, medtem ko je manj kot četrtina cerkva lociranih »na samem«, t.j. izven 300 m radija oddaljenosti od območja naselij. Le 2,6 % cerkva je taborskih. Manj kot polovica cerkva je lociranih v Alpskih krajinah, četrtina cerkva v Kraških krajinah, z enakimi 14 % si sledijo Primorska in Panonska krajina, medtem ko je najmanj cerkva, t.j. slabih 5 %, zastopanih znotraj Alpskih krajin.

Glede na relief se največ cerkva nahaja na vzpetinah, pobočjih in vrhovih gričev in hribov, 4,5 % cerkva se nahaja v dolinah in ravninah, od 0,7 do 2,8 % cerkva pa se nahaja v ob vznožju gričev in hribov, na slemenih, grebenih in sedlih gričev in hribih. Ob vodnih površinah se nahaja 0,4 % cerkva. Na vrhu gore, na otoku sredi vodne površine ter v globeli pa se nahaja le 0,1 % cerkva in predstavljajo posebnosti lokacij v slovenskem prostoru.

Glede na vegetacijski pokrov se največ cerkva, t.j. manj kot tretjina, nahaja na poraščenem terenu, v 19,4 % ob gozdnem robu, v 14,6 % na travnati površini, v 12,4 % na travniku v bližini gozda, 8,5 % v gozdu, v 4,9 % na gozdni jasi, neporaščenem terenu na površini polj in travnikov, najmanj pa sredi vinogradov.

Glede na neposredno bližino grajene strukture se največ cerkva nahaja v sklopu pokopališč, t.j. 17,7 % vseh obravnavanih cerkva.

5.2.7 Razdelitev v 9 skupin

V delu smo želeli analizirati še razdelitev na več skupin, t.j. za 9, 10 in 15 skupin (za 42 spremenljivk), kot poskus za izluščitev še dodatnih značilnih lokacij obravnavanih cerkva oz. dodatnega delnega rezultata.

Pri razdelitvi v devet skupin smo pogledali, kakšna je razdelitev (%) cerkva po posameznih skupinah. Nadalje pa smo pogledali, katere so tiste lokacijske značilnosti, ki so v posamezni skupini izrazitejše.

Iz preglednice 12 je razvidno, da je v prvi skupini dobrih 3 % v drugi slabih 11 %, v tretji slabih 15 %, v četrti slabih 9 %, v peti 15 %, v šesti slabih 8 %, v sedmi slabih 19 %, v osmi dobrih 10 % in v deveti slabih 10 % cerkva vseh cerkva vključenih v analizo.

Preglednica 12: Porazdelitev enot po 9 skupinah pridobljenih z Wardovo metodo hierarhičnega združevanja

Table 12: Distribution of units at 9 groups with Ward's method of hierarchical clustering

Wardova metoda

Število skupin	N-število cerkva	%	Veljavni %	Kumulativni %
Veljavni odstotki	1	25	3,5	3,5
in numerusi – št. skupin	2	81	11,3	14,8
	3	107	14,9	29,7
	4	64	8,9	38,6
	5	108	15,0	53,6
	6	56	7,8	61,4
	7	134	18,7	80,1
	8	73	10,2	90,3
	9	70	9,7	100,0
Skupaj	718	100,0	100,0	

Nadalje nas zanima po katerih lokacijskih značilnostih se skupine razlikujejo. V preglednici 13 so predstavljeni odstotki odgovorov, ki smo jih v bazi označili z 1. 0 ne prikazujemo, saj je jasno da gre za 100% - % pri vrednosti 1.

Preglednica 13 jasno pokaže naslednje značilnosti:

- V prvi skupini so cerkve Alpske krajine, ki ležijo znotraj 300 m radija oddaljenosti od naselij, zaselkov, vasi, kmetij, manj kot polovica cerkva je vidnih dominant v prostoru. Več kot tretjina cerkva se nahaja na pobočjih hribov, manj kot tretjina na poraščenem terenu, še manj cerkva pa se nahaja na travnati površini.
- V drugi skupini so cerkve Panonske krajine, ki ležijo znotraj 300 m radija oddaljenosti od naselij, zaselkov, vasi, kmetij, manj kot polovica cerkva je vidnih dominant v prostoru. Manj kot polovica cerkva se nahaja na vrhu griča, manj kot tretjina na vzpetini gričev, po večini na poraščenem terenu in ob gozdnem robu.
- V tretji skupini so cerkve Predalpske krajine, ki ležijo znotraj 300 m radija oddaljenosti od naselij, zaselkov, vasi, kmetij. Več kot tretjina cerkva se nahaja na pobočju hribov in gričev, na travnati površini in v bližini gozda.
- V četrti skupini so cerkve, ki ležijo znotraj 300 m radija oddaljenosti od naselij, zaselkov, vasi, kmetij. Več kot polovica cerkva se nahaja v Predalpski krajini, manj kot tretjina pa v Kraški krajini. Več kot polovica cerkva se nahaja na vzpetinah gričev, v gozdu in ob gozdnem robu.
- V peti skupini so cerkve Kraške krajine, ki ležijo znotraj 300 m radija oddaljenosti od naselij, zaselkov, vasi, kmetij. Slaba četrtnina cerkva je vidnih dominant v prostoru. Največ cerkva je lociranih na vzpetinah in pobočjih gričev. Več kot tretjina cerkva se nahaja na poraščenem terenu in manj kot četrtnina na travnati površini.
- V šesti skupini so cerkve po večini iz Predalpske krajine, ki ležijo znotraj 300 m radija oddaljenosti od naselij, zaselkov, vasi, kmetij. Več kot tri četrtine cerkva se nahaja znotraj Predalpske krajine. Manj kot polovica cerkva je vidnih dominant v prostoru, vse pa se nahajajo na vzpetini hriba, ob gozdnem robu in poraščenem terenu.
- V sedmi skupini so cerkve, ki ležijo izven 300 m radija oddaljenosti od naselij, zaselkov, vasi, kmetij – na samem. Lokacije cerkve so zastopane v vseh krajinah, zelo malo jih je v Panonskih in Alpских krajinah, več pa v Predalpskih in Kraških krajinah. Slaba polovica cerkva je vidnih dominant v prostoru. Nekaj več cerkva je lociranih na pobočjih in vzpetinah hribov, v večini pa se nahajajo na gozdni jasi.

To je za Slovenijo najbolj značilna skupina cerkva, ki so locirana izrazito izven naselij: so nad naseljem, na gozdnih jasadah in so izrazite dominante, na poraščenem in gozdnatem terenu.

- V osmi skupini so cerkve iz Predalpske krajine, ki ležijo znotraj 300 m radija oddaljenosti od naselij, zaselkov, vasi, kmetij. Več kot dve tretjini cerkva je vidnih dominant v prostoru. Slaba polovica cerkva je lociranih na vrhovih hribov, nekaj manj na vrhovih gričev. Manj kot tretjina cerkva se nahaja na poraščenem terenu in ob gozdnem robu.
- V deveti skupini so cerkve Primorske krajine, ki ležijo znotraj 300 m radija oddaljenosti od naselij, zaselkov, vasi, kmetij. Manj kot četrtina cerkva je vidnih dominant v prostoru. Cerkve se v manj kot dveh tretjinah nahajajo na pobočju gričev, v večini na poraščenem terenu in v sklopu grajenega območja pokopališč.

5.2.8 Razdelitev v 10 skupin

Pri razdelitvi v deset skupin smo pogledali, kakšna je razdelitev (%) cerkva po posameznih skupinah. Nadalje pa smo pogledali, katere so tiste lokacijske značilnosti, ki so v posamezni skupini izrazitejše.

Iz preglednice 14 je razvidno, da je v prvi skupini dobrih 3 % v drugi slabih 11 %, v tretji slabih 15 %, v četrti slabih 9 %, v peti 15 %, v šesti slabih 8 %, v sedmi dobrih 4 %, v osmi slabih 14 %, v deveti dobrih 10 % in v deseti slabih 10 % cerkva vseh cerkva vključenih v analizo.

Preglednica 14: Porazdelitev enot po 10 skupinah pridobljenih z Wardovo metodo hierarhičnega združevanja

Table 14: Distribution of units at 10 groups with Ward's method of hierarchical clustering

Ward Method					
Število skupin		N – število cerkva	%	Veljavni %	Kumulativni %
Veljavni odstotki	1	25	3,5	3,5	3,5
in numerusi (št. skupin)	2	81	11,3	11,3	14,8
	3	107	14,9	14,9	29,7
	4	64	8,9	8,9	38,6
	5	108	15,0	15,0	53,6
	6	56	7,8	7,8	61,4
	7	30	4,2	4,2	65,6
	8	104	14,5	14,5	80,1
	9	73	10,2	10,2	90,3
	10	70	9,7	9,7	100,0
	Skupaj	718	100,0	100,0	

- V prvi skupini so cerkve Alpske krajine, ki ležijo znotraj 300 m radija oddaljenosti od naselij, zaselkov, vasi, kmetij, manj kot polovica cerkva je vidnih dominant v prostoru. Manj kot ena tretjina cerkva se nahaja na pobočjih hribov, na poraščenem terenu, nekaj manj cerkva pa se nahaja na travnati površini.
- V drugi skupini so cerkve Panonske krajine, ki ležijo znotraj 300 m radija oddaljenosti od naselij, zaselkov, vasi, kmetij, manj kot polovica cerkva je vidnih dominant v prostoru. Manj kot polovica cerkva se nahaja na vrhu griča, manj kot tretjina na vzpetini gričev, po večini na poraščenem terenu in ob gozdnem robu.
- V tretji skupini so cerkve Predalpske krajine, ki ležijo znotraj 300 m radija oddaljenosti od naselij, zaselkov, vasi, kmetij. Več kot tretjina cerkva se nahaja na pobočju hribov, nekaj manj na pobočju gričev, na travnati površini in v bližini gozda.
- V četrti skupini so cerkve, ki ležijo znotraj 300 m radija oddaljenosti od naselij, zaselkov, vasi, kmetij. Več kot polovica cerkva se nahaja v predalpski krajini, manj kot tretjina pa v Kraški krajini. Ena četrtnina cerkva je vidnih dominant v prostoru. Več kot polovica cerkva se nahaja na vzpetinah gričev, manj v gozdu in ob gozdnem robu.
- V peti skupini so cerkve Kraške krajine, ki ležijo znotraj 300 m radija oddaljenosti od naselij, zaselkov, vasi, kmetij. Četrtnina cerkva je vidnih dominant v prostoru. Največ cerkva (četrtnina) je lociranih na vzpetinah in pobočjih gričev. Več kot tretjina cerkva se nahaja na poraščenem terenu in manj kot četrtnina na travnati površini. Več kot tretjina cerkva se nahaja znotraj grajenega območja pokopališč.
- V šesti skupini so cerkve, ki ležijo znotraj 300 m radija oddaljenosti od naselij, zaselkov, vasi, kmetij. Več kot tri četrtine cerkva se nahajajo znotraj Predalpske krajine. Manj kot polovica cerkva je vidnih dominant v prostoru, vse pa se nahajajo na vzpetini hriba, ob gozdnem robu, poraščenem terenu in na travnati površini.
- V sedmi skupini so cerkve, ki ležijo izven 300 m radija oddaljenosti od naselij, zaselkov, vasi, kmetij – na samem. Lokacije cerkve so v največji meri (93 %) zastopane v Primorski krajini in v zelo majhnem deležu v Predalpskih in Kraških krajinah. Manj kot četrtnina cerkva je vidnih dominant v prostoru. Nekaj več cerkva (40 %) je lociranih na pobočjih gričev, na poraščenem terenu in ob gozdnem robu.

- V osmi skupini so cerkve, ki ležijo izven 300 m radija oddaljenosti od naselij, zaselkov, vasi, kmetij – na samem. Lokacije cerkve so zastopane v vseh krajinah, največ cerkva je v Predalpskih in Kraških krajinah. Slaba polovica cerkva je vidnih dominant v prostoru. Nekaj več cerkva je lociranih na pobočjih in vzpetinah hribov, v gozdu in na gozdni jasi.
- V deveti skupini so cerkve iz Predalpske krajine, ki ležijo znotraj 300 m radija oddaljenosti od naselij, zaselkov, vasi, kmetij. Več kot dve tretjini cerkva je vidnih dominant v prostoru. Slaba polovica cerkva je lociranih na vrhovih hribov, nekaj manj na vrhovih gričev. Manj kot tretjina cerkva se nahaja na poraščenem terenu in ob gozdnem robu.
- V deseti skupini so cerkve Primorske krajine, ki ležijo znotraj 300 m radija oddaljenosti od naselij, zaselkov, vasi, kmetij. Manj kot četrtina cerkva je vidnih dominant v prostoru. Cerkve se v manj kot dveh tretjinah nahajajo na pobočju gričev, v večini na poraščenem terenu in v sklopu grajenega območja pokopališč.

5.2.9 Razdelitev v 15 skupin

Pri razdelitvi v petnajst skupin smo pogledali, kakšna je razdelitev (%) cerkva po posameznih skupinah. Nadalje pa smo pogledali, katere so tiste lokacijske značilnosti, ki so v posamezni skupini izrazitejše.

Iz preglednice 16 je razvidno, da je v prvi skupini dobrih 3 % v drugi slabih 11 %, v tretji dobrih 10 %, v četrti slabih 4 %, v peti dobrih 5 %, v šesti dobrih 5 %, v sedmi slabih 8 %, v osmi slabih 10 %, v deveti dobrih 4 %, v deseti dobrih 4 %, v enajsti slabih 10 %, v dvanajsti dobrih 4 %, v trinajsti slabih 10 %, v štirinajsti dobrih 5 % in v petnajsti 4 % vseh cerkva vključenih v analizo.

Preglednica 16: Porazdelitev enot po 15 skupinah pridobljenih z Wardovo metodo hierarhičnega združevanja**Table 16: Distribution of units at 15 groups with Ward's method of hierarchical clustering**

Število skupin		N – število cerkva	%	Veljavni %	Kumulativni %
Veljavni odstotki	1	25	3,5	3,5	3,5
in numerusi (št. skupin)	2	81	11,3	11,3	14,8
	3	78	10,9	10,9	25,6
	4	27	3,8	3,8	29,4
	5	37	5,2	5,2	34,5
	6	38	5,3	5,3	39,8
	7	56	7,8	7,8	47,6
	8	70	9,7	9,7	57,4
	9	30	4,2	4,2	61,6
	10	33	4,6	4,6	66,2
	11	71	9,9	9,9	76,0
	12	33	4,6	4,6	80,6
	13	70	9,7	9,7	90,4
	14	40	5,6	5,6	96,0
	15	29	4,0	4,0	100,0
	Skupaj	718	100,0	100,0	

Nadalje nas zanima po katerih lokacijskih značilnostih se skupine razlikujejo.

V preglednici 17 so predstavljeni odstotki odgovorov, ki smo jih v bazi označili z 1. 0 ne prikazujemo, saj je jasno da gre za 100% - % pri vrednosti 1.

- V prvi skupini so cerkve Alpske krajine, ki ležijo znotraj 300 m radija oddaljenosti od naselij, zaselkov, vasi, kmetij, manj kot polovica cerkva je vidnih dominant v prostoru. Več kot ena tretjina cerkva se nahaja na pobočjih hribov, na poraščenem terenu, nekaj manj cerkva pa se nahaja na travnati površini.
- V drugi skupini so cerkve Panonske krajine, ki ležijo znotraj 300 m radija oddaljenosti od naselij, zaselkov, vasi, kmetij, manj kot polovica cerkva je vidnih dominant v prostoru. Manj kot polovica cerkva se nahaja na vrhu griča, manj kot tretjina na vzpetini gričev, po večini na poraščenem terenu in ob gozdnem robu.
- V tretji skupini so cerkve Predalpske krajine, ki ležijo znotraj 300 m radija oddaljenosti od naselij, zaselkov, vasi, kmetij. Več kot tretjina cerkva se nahaja na pobočju hribov, nekaj manj na pobočju gričev, na travnati površini in v bližini gozda.
- V četrti skupini so cerkve Predalpske krajine, ki ležijo znotraj 300 m radija oddaljenosti od naselij, zaselkov, vasi, kmetij. Manj kot polovica cerkva je lociranih na vrhovih hribov, manj na vzpetinah gričev, nahajajo pa se v gozdu.
- V peti skupini so cerkve, ki ležijo znotraj 300 m radija oddaljenosti od naselij, zaselkov, vasi, kmetij. Več kot polovica cerkva se nahaja v Predalpski krajini, manj kot tretjina pa v Kraški krajini. Več kot tretjina cerkva je vidnih dominant v prostoru. Več kot dve tretjini cerkva se nahaja na vzpetinah gričev, več kot polovica cerkva ob gozdnem robu in manj kot tretjina na gozdni jasi.
- V šesti skupini so cerkve, ki ležijo znotraj 300 m radija oddaljenosti od naselij, zaselkov, vasi, kmetij. Več kot tri četrtine cerkva se nahaja v Kraški krajini. Dve tretjini cerkva je lociranih na vzpetini gričev. Več kot tretjina cerkva se nahaja na travnati površini, več kot dve tretjini cerkva pa se nahaja znotraj grajenega območja pokopališč.
- V sedmi skupini so cerkve, ki ležijo izven 300 m radija oddaljenosti od naselij, zaselkov, vasi, kmetij – na samem. Lokacije cerkve so v največji meri (93 %) zastopane v Primorski krajini in v zelo majhnem deležu v Predalpskih in Kraških krajinah. Manj kot šetrina cerkva je vidnih dominant v prostoru. Nekaj več cerkva (40 %) je lociranih na pobočjih gričev, na poraščenem terenu in ob gozdnem robu.
- V osmi skupini so cerkve Kraške krajine, ki ležijo znotraj 300 m radija oddaljenosti od naselij, zaselkov, vasi, kmetij. Več kot tretjina cerkva je vidnih dominant v prostoru. Nekaj več cerkva

je lociranih na vrhovih hribov, manj na pobočjih hribov in gričev, v večini primerov se nahajajo na poraščenem terenu.

- V deveti skupini so cerkve iz Primorske krajine, ki ležijo izven 300 m radija oddaljenosti od naselij, zaselkov, vasi, kmetij – na samem. Manj kot četrtnina cerkva je vidnih dominant v prostoru. Več kot dve tretjini cerkva je lociranih na pobočjih gričev, na poraščenem terenu, ob gozdnem robu in v gozdu.
- V deseti skupini so cerkve iz Predalpske krajine, ki ležijo izven 300 m radija oddaljenosti od naselij, zaselkov, vasi, kmetij – na samem. Slaba polovica cerkva je vidnih dominant v prostoru. Več kot dve tretjini cerkva je lociranih na vzpetinah in pobočjih hribov, na gozdni jasi.
- V enajsti skupini so cerkve, ki ležijo izven 300 m radija oddaljenosti od naselij, zaselkov, vasi, kmetij – na samem. Lokacije cerkve so zastopane v vseh krajinah, največ cerkva, več kot polovica, je v lociranih Kraških krajinah. Slaba polovica cerkva je vidnih dominant v prostoru. Nekaj več cerkva je lociranih na vrhovih in pobočjih hribov, na poraščenem terenu in v gozdu.
- V dvanajsti skupini so cerkve iz Predalpske krajine, ki ležijo znotraj 300 m radija oddaljenosti od naselij, zaselkov, vasi, kmetij. Dve tretjini cerkva je vidnih dominant v prostoru. Cerkve so locirane na vrhovih gričev na delno neporaščenem in poraščenem terenu.
- V trinajsti skupini so cerkve Primorske krajine, ki ležijo znotraj 300 m radija oddaljenosti od naselij, zaselkov, vasi, kmetij. Manj kot četrtnina cerkva je vidnih dominant v prostoru. Cerkve se v manj kot dveh tretjinah nahajajo na pobočju gričev, v večini na poraščenem terenu in v sklopu grajenega območja pokopališč.
- V štirinajsti skupini so cerkve Predalpske krajine, ki ležijo znotraj 300 m radija oddaljenosti od naselij, zaselkov, vasi, kmetij. Tri četrtine cerkva je vidnih dominant v prostoru in se nahajajo na vrhovih hribov, na poraščenem terenu in ob gozdnem robu.
- V petnajsti skupini so cerkve Predalpske krajine, ki ležijo znotraj 300 m radija oddaljenosti od naselij, zaselkov, vasi, kmetij. Manj kot tretjina cerkva je lociranih na pobočjih hribov, v glavnini na travnati površini.

5.2.10 Povzetek rezultatov

Z Wardovo metodo hierarhičnega združevanja smo z razdelitvijo v **dve, tri, štiri, pet, devet, deset in petnajst skupin** izkazali naslednje:

Razdelitev v dve skupini izkaže delitev na cerkve in sicer tiste znotraj ali zunaj oz. izven 300 m radija oddaljenosti od naselja, zaselka, vasi in kmetije. Pri tej razdelitvi se ne kažejo razlike po krajinah v smislu da bi lahko rekli, da so cerkve bližje naselja v eni in dlje od naselja v drugi krajini.

Razdelitev v tri skupine pokaže, da je najbolj, glede na krajinsko opredelitev, od vseh skupin značilna 3. skupina. To so cerkve iz Predalpske krajine, ki ležijo znotraj 300 m radija oddaljenosti od naselij, zaselkov, vasi, kmetij. Dobra tretjina cerkva je vidnih dominant v prostoru, nekaj več lokacij cerkva je na vzpetinah in pobočjih hribov ter na pobočjih gričev. Nekaj več lokacij cerkva je na poraščenem terenu in ob gozdnem robu, manj pa na travnati površini.

Razdelitev v štiri skupine pokaže, da sta izmed vseh skupin najbolj značilni 3. in 4. skupina. To so cerkve iz Predalpske in Kraške krajine, ki ležijo znotraj 300 m radija oddaljenosti od naselij, zaselkov, vasi, kmetij. Več cerkva je v obeh krajinah lociranih na vzpetinah in pobočjih gričev, hribov, na poraščenem terenu.

Razdelitev v pet skupin pokaže, da so izmed vseh skupin, glede na opredelitev po krajinah, najbolj značilne druga, četrta in peta skupina. To so lokacije cerkva iz Primorske, Predalpske in Kraške krajine. Pri vseh gre za značilnost, da so locirane bližje naselij, zaselkov, vasi, kmetij (znotraj 300 m radija oddaljenosti). Značilne kombinacije lokacijskih kazalnikov so v Primorski krajini: lokacija na pobočjih griča, na poraščenem terenu. V Primorski krajini so značilne lege cerkva na vzpetinah in pobočjih hribov, na poraščenem terenu in na travnati površini, 1/3 je vidnih dominant v prostoru. V Kraški krajini pa so značilnosti lociranja cerkva na vzpetinah gričev, na poraščenem terenu in v sklopu grajenih območij – pokopališč.

Lega cerkva na samem – izven 300 m radija oddaljenosti od naselij, zaselkov, vasi in kmetij je v dobri tretjini zastopana v Predalpskih krajinah, s slabo tretjino pa v Kraških krajinah, slaba polovica cerkva je vidnih dominant v prostoru.

Razdelitev v 9 skupin pokaže, da so izmed vseh skupin, glede na opredelitev po krajinah, najbolj značilne prva, druga, tretja, peta, šesta, osma in deveta skupina. To so lokacije cerkva iz Alpske, Panonske, Predalpske, Kraške in Primorske krajine. Tako se značilne skupine pokažejo v vsaki obravnavani krajini. V Alpski krajini so značilne lege cerkva, ki so vidne dominante v prostoru, v bližini naselja, na pobočjih hribov in na poraščenem terenu. V Panonski krajini so značilne lokacije

cerkva, ki so vidne dominante v prostoru, v bližini naselja na vrhovih in vzpetinah gričev, na poraščenem terenu in gozdnem robu. V Kraški krajini so značilne lokacije cerkva, ki so vidne dominante v prostoru, v bližini naselja, na vzpetinah in pobočjih gričev, na poraščenem terenu ter travnati površini. V Predalpski krajini so značilne lokacije cerkva, ki so dominante v prostoru, lokacije cerkva so na vrhovih hribov in gričev, na poraščenem terenu in ob gozdnem robu. V Primorski krajini so značilne lokacije cerkva v bližini naselja, četrtnina jih je vidnih dominant v prostoru, na pobočju gričev, na poraščenem terenu in v sklopu grajenega območja pokopališč.

Lokacije cerkva na samem, ki ležijo izven 300 m oddaljenosti od naselij, zaselkov, vasi in kmetij pa se pojavljajo v največji meri v Predalpskih in Kraških krajinah, kot vidne dominante v prostoru, na pobočjih in vzpetinah hribov in v večini na gozdni jasi. Z razdelitvijo v 10 skupin dobimo 4 skupine vezane na Predalpsko krajino in 3 skupine vezane na Kraško krajino.

Razdelitev v 15 skupin, podobno kot delitev v 10 skupin, pokaže značilne skupine znotraj posamezne krajine. S takšno razdelitvijo v skupine smo dobili 5 skupin vezanih na Predalpsko krajino, 3 skupine vezane na Kraško krajino in 2 skupini vezani na Primorsko krajino.

Wardova metoda hierarhičnega združevanja, ki se je izkazala za zelo učinkovito, nam pokaže, da so se pri razdelitvi od 2 do 5 skupin najbolj jasno izkazale lokacijske značilnosti cerkva pri (v prvi fazi) razdelitvi v pet skupin. Za pridobitev dodatnih rezultatov pa se je za učinkovito izkazala razdelitev v še večje število skupin, t.j. na 9 in 10 skupin ter izdelano »rang« lestvico vseh spremenljivk in spremenljivk, združenih po skupinah. Ti dodatni rezultati dopolnjujejo rezultate značilnih skupin lokacij cerkva v posamezni krajini (z delitvijo na 5 skupin), znotraj katere jih lahko opredelimo na tiste, ki ležijo v bližini naselij in na tiste, ki ležijo »na samem«.

5.3 Razvrščanje v skupine – hierarhične metode za 28 lokacijskih značilnosti

V drugem poskusu pa nas zanima, kakšno uporabnost rezultatov bomo pridobili, če v poskus vključimo manjše število spremenljivk na način združevanja lokacijskih značilnosti iz 42 na 28 spremenljivk. V tem primeru tako ni bistveno ali gre za npr. vrh gore, vrh hriba, vrh griča, itd., temveč nas zanima zgolj, ali je lokacija »na vrhu«, itd. 28 lokacijskih značilnosti smo pridobili po naslednjem ključu razvrščanja in združevanja opredeljenih fizičnih in vizualnih dejavnikov lokacij cerkva:

Na vrhu: - vrh gore, - vrh hriba, - vrh griča, - sleme hriba, - sleme griča, - greben hriba, - greben griča.

Ob vznožju: - vznožje griča, - vznožje hriba

Na vzpetini: - na vzpetini griča, - na vzpetini hriba

Na sedlu: - sedlo griča, - sedlo hriba

Na pobočju: - pobočje hriba, - pobočje griča

Poraščen teren: - poraščen teren, sredi vinogradov

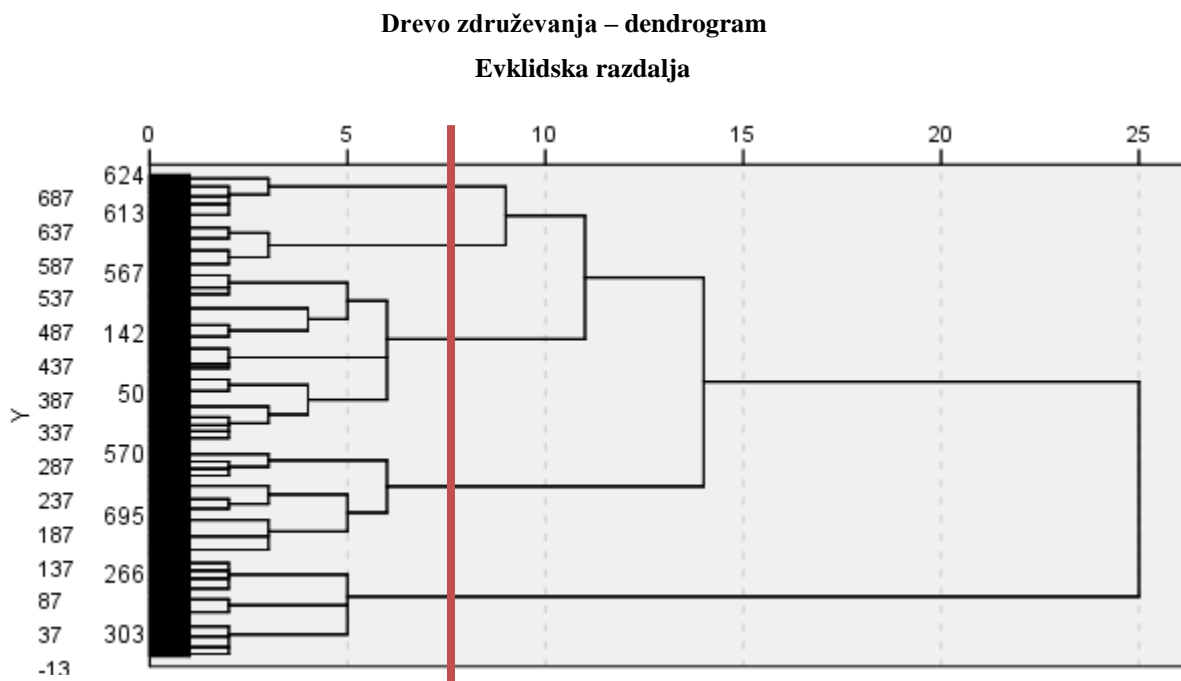
Ob vodi, ob obali: - ob vodi, - ob obali, - travnik v zaraščanju ob obali

Grajeno območje: - grajeno območje, - grajeno območje - pokopališče

Neporaščen teren: - neporaščen teren, - gozdna jasa.

Odstranili smo spremenljivko »taborske cerkve«, medtem ko ostale spremenljivke ostanejo nespremenjene.

Za določitev najprimernejšega števila skupin je sprva potrebno pogledati, kakšna je razdelitev (%) cerkva po posameznih skupinah. Iz dendrograma (slika 81) je razvidno, da moramo preveriti smiselnost razdelitve med štiri in pet skupin, saj se zgolj dve skupini zelo malo razlikujeta. Tako kot pri 42 - ih spremenljivkah, je glavna ločnica bližina oz. oddaljenost od naselja, zaselka, vasi, kmetije. Nadalje pa smo pogledali, kako se znotraj te glavne ločnice skupine razlikujejo po ostalih lokacijskih značilnostih.



Slika 81: Dendrogram - drevo združevanja za 28 lokacijskih značilnosti

Figure 81: Dendrogram – a tree diagram for 28 locational characteristics

5.3.1 Razdelitev v pet skupin

Pri razdelitvi v pet skupin smo sprva pogledali, kakšna je razdelitev (%) cerkva po posameznih skupinah, nadalje pa smo pogledali, katere so tiste lokacijske značilnosti, ki so v posamezni skupini izrazitejše.

Iz preglednice 18 je razvidno, da je v prvi skupini 36 % vseh cerkva vključenih v analizo, v drugi skupini slabih 24 % cerkva, v tretji skupini 10 %, v četrti 20 % in v peti 10 % vseh cerkva vključenih v analizo.

Preglednica 18: Porazdelitev enot po 5 skupinah pridobljenih z Wardovo metodo hierarhičnega združevanja

Table 18: Distribution of units at 5 groups with Ward's method of hierarchical clustering

Ward Method

		N – št. cerkva	%	Veljavni%	Kumulativni%
	1	258	35,9	35,9	35,9
Veljavni	2	172	24,0	24,0	59,9
odstotki	in	3	71	9,9	69,8
numerusi	4	145	20,2	20,2	90,0
(št. skupin)	5	72	10,0	10,0	100,0
	Skupaj	718	100,0	100,0	

Nadalje nas zanima po katerih lokacijskih značilnostih se skupine razlikujejo.

V preglednici 19 so predstavljeni odstotki odgovorov, ki smo jih v bazi označili z 1. 0 ne prikazujemo, saj je jasno da gre za 100% - % pri vrednosti 1.

Preglednica 19: Podatki po vseh lokacijskih značilnostih glede na razdelitev v 5 skupin - število (N) in strukturni odstotki (%)**Table 19: Analysis data of all locational characteristics according to distribution at 5 groups – number (N) and structural percents (%)**

Spremenljivke	Skupine									
	1		2		3		4		5	
	N	%	N	%	N	%	N	%	N	%
Vse podružnične cerkve, pokopališke, romarske	258	100,0%	172	100,0%	71	100,0%	145	100,0%	72	100,0%
Alpska krajina	27	10,5%	1	,6%	0	0,0%	7	4,8%	0	0,0%
Kraška krajina	17	6,6%	41	23,8%	71	100,0%	44	30,3%	0	0,0%
Panonska krajina	45	17,4%	50	29,1%	0	0,0%	6	4,1%	0	0,0%
Predalpska krajina	169	65,5%	80	46,5%	0	0,0%	55	37,9%	0	0,0%
Primorska krajina	0	0,0%	0	0,0%	0	0,0%	33	22,8%	72	100,0%
Lokacija cerkve IZVEN strnjenegega naselja	258	100,0%	172	100,0%	71	100,0%	145	100,0%	72	100,0%
Lega bliže naselju -MANJ kot 300 m	253	98,1%	172	100,0%	71	100,0%	0	0,0%	72	100,0%
Lega na samem -VEČ kot 300 m od naselja	5	1,9%	0	0,0%	0	0,0%	145	100,0%	0	0,0%
JE taborska cerkev	2	,8%	5	2,9%	2	2,8%	6	4,1%	4	5,6%
Vidna dominanta v prostoru	55	21,3%	106	61,6%	3	4,2%	59	40,7%	15	20,8%
Na vrhu	19	7,4%	142	82,6%	1	1,4%	54	37,2%	21	29,2%
Ob vznožju	17	6,6%	1	,6%	6	8,5%	2	1,4%	4	5,6%
Na vzpetini	102	39,5%	27	15,7%	16	22,5%	37	25,5%	17	23,6%
Na sedlu	9	3,5%	1	,6%	0	0,0%	2	1,4%	1	1,4%
Na pobočju	96	37,2%	1	,6%	36	50,7%	47	32,4%	27	37,5%
Poraščen teren	71	27,5%	50	29,1%	24	33,8%	33	22,8%	43	59,7%
Ob vodi, ob obali	2	,8%	0	0,0%	0	0,0%	0	0,0%	1	1,4%
Grajeno območje	51	19,8%	25	14,5%	28	39,4%	25	17,2%	34	47,2%
Neporaščen teren	2	,8%	26	15,1%	2	2,8%	39	26,9%	1	1,4%
V gozdu	12	4,7%	17	9,9%	2	2,8%	26	17,9%	4	5,6%
Na vodni površini	1	,4%	0	0,0%	0	0,0%	0	0,0%	0	0,0%
V soteski, globeli	1	,4%	0	0,0%	0	0,0%	0	0,0%	0	0,0%
V dolini, ravnini	12	4,7%	0	0,0%	13	18,3%	5	3,4%	2	2,8%
Površina polj, travnikov	11	4,3%	3	1,7%	9	12,7%	9	6,2%	2	2,8%
Travnata površina	70	27,1%	0	0,0%	23	32,4%	5	3,4%	7	9,7%
Na travniku v bližini gozda	43	16,7%	22	12,8%	6	8,5%	13	9,0%	5	6,9%
Ob gozdnem robu	51	19,8%	54	31,4%	5	7,0%	20	13,8%	9	12,5%

Preglednica 19 jasno pokaže naslednje značilnosti:

- V prvi skupini so cerkve, ki ležijo znotraj 300 m radija oddaljenosti od naselij, zaselkov, vasi, kmetij. Cerkev so z lego zastopane v vseh krajinah, razen v Primorski krajini, največ cerkva z dobrima dvema tretjinama je locirana v Predalpskih krajinah. Nekaj več cerkva se nahaja na vzpetinah in pobočjih, ter na travnatih površinah.

Cerkve blizu naselij so torej dobro vidno izpostavljene na vzpetinah in na travnatih površinah.

- V drugi skupini so cerkve, ki ležijo znotraj 300 m radija oddaljenosti od naselij, zaselkov, vasi, kmetij. Cerkev so z lego zastopane v vseh krajinah, razen v Primorski krajini, največ cerkva s slabo polovico je locirana v Predalpskih krajinah. Dve tretjini cerkva je vidnih dominant v prostoru, večina lokacij (tri četrtine) cerkva je na vrhovih, tretjina cerkva pa se nahaja na poraščenem terenu in ob gozdnem robu.

Za Slovenijo je to zelo značilna skupina. Cerkev so locirane v blizu naselja, na vrhu vzpetine in so izrazite vidne dominante. Lokacija cerkve je pogosto na delno poraščenem terenu ali ob gozdnem robu.

- V tretji skupini so cerkve iz Kraške krajine, ki ležijo znotraj 300 m radija oddaljenosti od naselij, zaselkov, vasi, kmetij. Polovica cerkva je lociranih na pobočjih, tretjina cerkva je na poraščenem terenu in travnati površini, dobra tretjina cerkva pa je lociranih v sklopu grajenih območij – pokopališč.
- V četrti skupini so cerkve, ki ležijo zunaj oz. izven 300 m radija oddaljenosti od naselij, zaselkov, vasi, kmetij – na samem. Cerkev so z lego zastopane v vseh krajinah, več kot tretjina cerkva je zastopana v Predalpskih, ter tretjina v Kraških krajinah, najmanj pa v Panonskih krajinah. Manj kot polovica cerkva je vidnih dominant v prostoru. Dobra tretjina cerkva se nahaja na vrhovih in na pobočjih, slaba tretjina pa na neporaščenem terenu.

Cerkve ki so na samem so pogosto dominante v prostoru, zgrajene vrh vzpetin ali na pobočjih, teren pa je največkrat poraščen.

- V peti skupini so cerkve iz Primorske krajine, ki ležijo znotraj 300 m radija oddaljenosti od naselij, zaselkov, vasi, kmetij. Nekaj več cerkva je lociranih na pobočjih in na vrhovih, več kot polovica cerkva je na poraščenem terenu, nekaj manj kot polovica cerkva pa je locirana v sklopu grajenega območja – pokopališča.

5.3.2 Razdelitev v štiri skupine

Pri razdelitvi v štiri skupine, smo sprva pogledali, kakšna je razdelitev (%) cerkva po posameznih skupinah, nadalje pa smo pogledali, katere so tiste lokacijske značilnosti, ki so v posamezni skupini izrazitejše.

Iz preglednice 20 je razvidno, da je v prvi skupini 36 % vseh cerkva vključenih v analizo, v drugi skupini 24 % cerkva, v tretji skupini 20 % in v četrti skupini 20 % vseh cerkva vključenih v analizo.

Preglednica 20: Porazdelitev enot po 4 skupinah pridobljenih z Wardovo metodo hierarhičnega združevanja

Table 20: Distribution of units at 4 groups with Ward's method of hierarchical clustering

Ward Method

		N – št. cerkva	%	Veljavni %	Kumulativni %
	1	258	35,9	35,9	35,9
Veljavni	2	172	24,0	24,0	59,9
Odstotki	3	143	19,9	19,9	79,8
in numerusi	4	145	20,2	20,2	100,0
(št. skupin)	Skupaj	718	100,0	100,0	

Nadalje nas zanima po katerih lokacijskih značilnostih se skupine razlikujejo.

V preglednici 21 so predstavljeni odstotki odgovorov, ki smo jih v bazi označili z 1. 0 ne prikazujemo, saj je jasno da gre za 100% - % pri vrednosti 1.

Preglednica 21: Podatki po vseh lokacijskih značilnostih glede na razdelitev v 4 skupine - število (N) in strukturni odstotki (%)

Table 21: Analysis data of all locational characteristics according to distribution at 4 groups – number (N) and structural percents (%)

Spremenljivke	Skupine							
	1		2		3		4	
	N	%	N	%	N	%	N	%
Vse podružnične cerkve, pokopališke, romarske	258	100,0%	172	100,0%	143	100,0%	145	100,0%
Alpska krajina	27	10,5%	1	,6%	0	0,0%	7	4,8%
Kraška krajina	17	6,6%	41	23,8%	71	49,7%	44	30,3%
Panonska krajina	45	17,4%	50	29,1%	0	0,0%	6	4,1%
Predalpska krajina	169	65,5%	80	46,5%	0	0,0%	55	37,9%
Primorska krajina	0	0,0%	0	0,0%	72	50,3%	33	22,8%
Lokacija cerkve IZVEN strnjenege naselja	258	100,0%	172	100,0%	143	100,0%	145	100,0%
Lega bliže naselju -MANJ kot 300 m	253	98,1%	172	100,0%	143	100,0%	0	0,0%
Lega na samem -VEČ kot 300 m od naselja	5	1,9%	0	0,0%	0	0,0%	145	100,0%
JE taborska cerkev	2	,8%	5	2,9%	6	4,2%	6	4,1%
Vidna dominanta v prostoru	55	21,3%	106	61,6%	18	12,6%	59	40,7%
Na vrhu	19	7,4%	142	82,6%	22	15,4%	54	37,2%
Ob vznožju	17	6,6%	1	,6%	10	7,0%	2	1,4%
Na vzpetini	102	39,5%	27	15,7%	33	23,1%	37	25,5%
Na sedlu	9	3,5%	1	,6%	1	,7%	2	1,4%
Na pobočju	96	37,2%	1	,6%	63	44,1%	47	32,4%
Poraščen teren	71	27,5%	50	29,1%	67	46,9%	33	22,8%
Ob vodi, ob obali	2	,8%	0	0,0%	1	,7%	0	0,0%
Grajeno območje	51	19,8%	25	14,5%	62	43,4%	25	17,2%
Neporaščen teren	2	,8%	26	15,1%	3	2,1%	39	26,9%
V gozdu	12	4,7%	17	9,9%	6	4,2%	26	17,9%
Na vodni površini	1	,4%	0	0,0%	0	0,0%	0	0,0%
V soteski, globeli	1	,4%	0	0,0%	0	0,0%	0	0,0%
V dolini, ravnini	12	4,7%	0	0,0%	15	10,5%	5	3,4%
Površina polj, travnikov	11	4,3%	3	1,7%	11	7,7%	9	6,2%
Travnata površina	70	27,1%	0	0,0%	30	21,0%	5	3,4%
Na travniku v bližini gozda	43	16,7%	22	12,8%	11	7,7%	13	9,0%
Ob gozdnem robu	51	19,8%	54	31,4%	14	9,8%	20	13,8%

Preglednica 21 jasno pokaže naslednje značilnosti:

- V prvi skupini so cerkve, ki ležijo znotraj 300 m radija oddaljenosti od naselij, zaselkov, vasi, kmetij. Cerkev so z lego zastopane v vseh krajinah, razen v Primorski krajini, največ cerkva z dobrima dvema tretjinama je locirana v Predalpskih krajinah. Nekaj več cerkva se nahaja na vzpetinah in pobočjih, ter na poraščenem terenu in travnatih površinah.
- V drugi skupini so cerkve, ki ležijo znotraj 300 m radija oddaljenosti od naselij, zaselkov, vasi, kmetij. Cerkev so z lego zastopane v vseh krajinah, razen v Primorski krajini, največ cerkva s slabo polovico je locirana v Predalpskih krajinah. Dve tretjini cerkva je vidnih dominant v prostoru, večina lokacij cerkva pa je na vrhovih, tretjina cerkva pa se nahaja na poraščenem terenu in ob gozdnem robu.
- V tretji skupini so cerkve, ki ležijo znotraj 300 m radija oddaljenosti od naselij, zaselkov, vasi, kmetij. Cerkev so z lego zastopane v polovični vrednosti v Primorski in enako s polovično vrednostjo v Kraških krajinah. Slaba polovica cerkva je locirana na pobočjih, manj kot polovica cerkva je locirana na poraščenem terenu, prav tako pa je manj kot polovica cerkva locirana v sklopu grajenih območij – pokopališč.
- V četrti skupini so cerkve, ki ležijo zunaj oz. izven 300 m radija oddaljenosti od naselij, zaselkov, vasi, kmetij – na samem. Cerkev so z lego zastopane v vseh krajinah, več kot tretjina cerkva je zastopana v Predalpskih, ter tretjina v Kraških krajinah, najmanj pa v Panonskih krajinah. Manj kot polovica cerkva je vidnih dominant v prostoru. Dobra tretjina cerkva se nahaja na vrhovih in na pobočjih, slaba tretjina pa na neporaščenem terenu.

Ker je skupin manj, so tudi skupne značilnosti bolj raznolike in se značilne povezave izgubijo.

5.3.3 Razdelitev v tri skupine

Pri razdelitvi v tri skupine, smo sprva pogledali, kakšna je razdelitev (%) cerkva po posameznih skupinah, nadalje pa smo pogledali, katere so tiste lokacijske značilnosti, ki so v posamezni skupini izrazitejše.

Iz preglednice 22 je razvidno, da je v prvi skupini 56 % vseh cerkva vključenih v analizo, v drugi skupini 24 % cerkva in v tretji skupini 20 % vseh cerkva vključenih v analizo.

Preglednica 22: Porazdelitev enot po 3 skupinah pridobljenih z Wardovo metodo hierarhičnega združevanja

Table 22: Distribution of units at 3 groups with Ward's method of hierarchical clustering

Ward Method					
		N	št. %	Veljavni %	Kumulativni %
		cerkva			
Veljavni	1	401	55,8	55,8	55,8
odstotki	2	172	24,0	24,0	79,8
in numerusi	3	145	20,2	20,2	100,0
(št. skupin)	Skupaj	718	100,0	100,0	

Nadalje nas zanima po katerih lokacijskih značilnostih se skupine razlikujejo.

V preglednici 23 so predstavljeni odstotki odgovorov, ki smo jih v bazi označili z 1. 0 ne prikazujemo, saj je jasno da gre za 100% - % pri vrednosti 1.

Preglednica 23: Podatki po vseh lokacijskih značilnostih glede na razdelitev v 3 skupine - število (N) in strukturni odstotki (%)

Table 23: Analysis data of all locational characteristics according to distribution at 3 groups – number (N) and structural percents (%)

Spremenljivke	Skupine					
	1		2		3	
	N	%	N	%	N	%
Vse podružnične cerkve, pokopališke, romarske	401	100,0%	172	100,0%	145	100,0%
Alpska krajina	27	6,7%	1	,6%	7	4,8%
Kraška krajina	88	21,9%	41	23,8%	44	30,3%
Panonska krajina	45	11,2%	50	29,1%	6	4,1%
Predalpska krajina	169	42,1%	80	46,5%	55	37,9%
Primorska krajina	72	18,0%	0	0,0%	33	22,8%

se nadaljuje...

...nadaljevanje Preglednice 23

Lokacija cerkve IZVEN strnjenege naselja	401	100,0%	172	100,0%	145	100,0%
Lega bliže naselju -MANJ kot 300 m	396	98,8%	172	100,0%	0	0,0%
Lega na samem -VEČ kot 300 m od naselja	5	1,2%	0	0,0%	145	100,0%
JE taborska cerkev	8	2,0%	5	2,9%	6	4,1%
Vidna dominanta v prostoru	73	18,2%	106	61,6%	59	40,7%
Na vrhu	41	10,2%	142	82,6%	54	37,2%
Ob vznožju	27	6,7%	1	,6%	2	1,4%
Na vzpetini	135	33,7%	27	15,7%	37	25,5%
Na sedlu	10	2,5%	1	,6%	2	1,4%
Na pobočju	159	39,7%	1	,6%	47	32,4%
Poraščen teren	138	34,4%	50	29,1%	33	22,8%
Ob vodi, ob obali	3	,7%	0	0,0%	0	0,0%
Grajeno območje	113	28,2%	25	14,5%	25	17,2%
Neporaščen teren	5	1,2%	26	15,1%	39	26,9%
V gozdu	18	4,5%	17	9,9%	26	17,9%
Na vodni površini	1	,2%	0	0,0%	0	0,0%
V soteski, globeli	1	,2%	0	0,0%	0	0,0%
V dolini, ravnini	27	6,7%	0	0,0%	5	3,4%
Površina polj, travnikov	22	5,5%	3	1,7%	9	6,2%
Travnata površina	100	24,9%	0	0,0%	5	3,4%
Na travniku v bližini gozda	54	13,5%	22	12,8%	13	9,0%
Ob gozdnem robu	65	16,2%	54	31,4%	20	13,8%

Preglednica 23 jasno pokaže naslednje značilnosti:

- V prvi skupini so cerkve, ki ležijo znotraj 300 m radija oddaljenosti od naselij, zaselkov, vasi, kmetij. Cerkve so z lego zastopane v vseh krajinah, največ cerkva z dobrima dvema tretjinama je locirana v Predalpskih krajinah. Nekaj več cerkva se nahaja na pobočjih in vzpetinah, ter na poraščenem terenu.
- V drugi skupini so cerkve, ki ležijo znotraj 300 m radija oddaljenosti od naselij, zaselkov, vasi, kmetij, na vrhovih. Cerkve so z lego zastopane v vseh krajinah, razen v Primorski krajini, največ cerkva s slabo polovico je locirana v Predalpskih krajinah. Slabi dve tretjini cerkva je vidnih dominant v prostoru, slaba tretjina cerkva pa se nahaja ob gozdnem robu in na poraščenem terenu.

- V tretji skupini so cerkve, ki ležijo zunaj oz. izven 300 m radija oddaljenosti od naselij, zaselkov, vasi, kmetij – na samem. Cerkve so z lego zastopane v vseh krajinah, več kot tretjina cerkva je zastopana v Predalpskih ter v Kraških krajinah, najmanj pa v Panonskih krajinah.

Manj kot polovica cerkva je vidnih dominant v prostoru. Dobra tretjina cerkva se nahaja na vrhovih in na pobočjih, slaba tretjina pa na neporaščenem terenu.

5.3.4 Razdelitev v dve skupini

Pri razdelitvi v dve skupini smo pogledali, kakšna je razdelitev (%) cerkva po obeh skupinah, nadalje pa smo pogledali, katere so tiste lokacijske značilnosti, ki so v posamezni skupini izrazitejše.

Iz preglednice 24 je razvidno, da je v prvi skupini 80 % vseh cerkva vključenih v analizo, v drugi skupini pa 20 % vseh cerkva vključenih v analizo.

Preglednica 24: Porazdelitev enot po 2 skupinah pridobljenih z Wardovo metodo hierarhičnega združevanja

Table 24: Distribution of units at 2 groups with Ward's method of hierarchical clustering

Ward Method

		N – št.	%	Veljavni %	Kumulativni %
Veljavni	1	573	79,8	79,8	79,8
odstotki	2	145	20,2	20,2	100,0
in numerusi					
(št. skupin)	Skupaj	718	100,0	100,0	

Nadalje nas zanima po katerih lokacijskih značilnostih se skupini razlikujeta.

V preglednici 25 so predstavljeni odstotki odgovorov, ki smo jih v bazi označili z 1. 0 ne prikazujemo, saj je jasno da gre za 100% - % pri vrednosti 1.

Preglednica 25: Podatki po vseh lokacijskih značilnostih glede na razdelitev v 2 skupini - število (N) in strukturni odstotki (%)**Table 25: Analysis data of all locational characteristics according to distribution at 2 groups – number (N) and structural percents (%)**

Spremenljivke	Skupine			
	1		2	
	N	%	N	%
Vse podružnične cerkve, pokopališke, romarske	573	100,0%	145	100,0%
Alpska krajina	28	4,9%	7	4,8%
Kraška krajina	129	22,5%	44	30,3%
Panonska krajina	95	16,6%	6	4,1%
Predalpska krajina	249	43,5%	55	37,9%
Primorska krajina	72	12,6%	33	22,8%
Lokacija cerkve IZVEN strnjenegega naselja	573	100,0%	145	100,0%
Lega bliže naselju -MANJ kot 300 m	568	99,1%	0	0,0%
Lega na samem -VEČ kot 300 m od naselja	5	,9%	145	100,0%
JE taborska cerkev	13	2,3%	6	4,1%
Vidna dominanta v prostoru	179	31,2%	59	40,7%
Na vrhu	183	31,9%	54	37,2%
Ob vznožju	28	4,9%	2	1,4%
Na vzpetini	162	28,3%	37	25,5%
Na sedlu	11	1,9%	2	1,4%
Na pobočju	160	27,9%	47	32,4%
Poraščen teren	188	32,8%	33	22,8%
Ob vodi, ob obali	3	,5%	0	0,0%
Grajeno območje	138	24,1%	25	17,2%
Neporaščen teren	31	5,4%	39	26,9%
V gozdu	35	6,1%	26	17,9%
Na vodni površini	1	,2%	0	0,0%
V soteski, globeli	1	,2%	0	0,0%
V dolini, ravnini	27	4,7%	5	3,4%
Površina polj, travnikov	25	4,4%	9	6,2%
Travnata površina	100	17,5%	5	3,4%
Na travniku v bližini gozda	76	13,3%	13	9,0%
Ob gozdnem robu	119	20,8%	20	13,8%

Preglednica 25 pokaže na prevladujoči skupini cerkva bliže naseljem in skupino cerkva izven naselij.

5.3.5 Povzetek rezultatov

Tako kot pri 42 – ih spremenljivkah so tudi pri 28 – ih spremenljivkah najbolj jasno vidne značilnosti pri razdelitvi v pet skupin.

Razdelitev v dve skupini nakaže dve skupini cerkva in sicer tiste znotraj ali zunaj oz. izven 300 m radija oddaljenosti od naselja, zaselka, vasi in kmetije. Ne kažejo pa se razlike po krajinah v smislu da bi lahko rekli, da so bližje naselja v eni in dlje od naselja v drugi krajini.

Razdelitev v tri skupine pokaže, da je najbolj, glede na krajinsko opredelitev, od vseh skupinje značilna 3. skupina. Znotraj te skupine so cerkve, ki ležijo izven 300 m radija oddaljenosti od naselij, zaselkov, vasi, kmetij. Slaba polovica cerkva je vidnih dominant v prostoru, nekaj več lokacij cerkva je na vrhovih in pobočjih. Nekaj več lokacij cerkva je na neporaščenem in poraščenem terenu.

Razdelitev v štiri skupine pokaže, da je izmed vseh skupin najbolj značilna 4. skupina. Znotraj te skupine so cerkve, ki ležijo izven 300 m radija oddaljenosti od naselij, zaselkov, vasi, kmetij. Slaba polovica cerkva je vidnih dominant v prostoru, nekaj več lokacij cerkva (1/3) je na vrhovih in pobočjih. Nekaj več lokacij cerkva je na neporaščenem terenu.

Razdelitev v pet skupin pokaže, da sta izmed vseh skupin, glede na opredelitev po krajinah, najbolj značilni tretja in peta skupina. Znotraj obeh skupin so lokacije cerkva iz Primorske in Kraške krajine. Pri obeh gre za značilnost, da so cerkve locirane bliže naselij, zaselkov, vasi, kmetij (znotraj 300 m radija oddaljenosti). Značilne kombinacije lokacijskih dejavnikov so v Primorskih krajinah: lokacija na pobočjih, vrhovih, na poraščenem terenu, v sklopu grajenih območij. V Kraških krajinah so značilne lege cerkva na vzpetinah in pobočjih (1/2), v sklopu grajenih območij in na poraščenem terenu.

V drugem testu (28 spremenljivk) smo ugotovili, da nam delitev v manjše število spremenljivk ne da ustreznih rezultatov.

6 REZULTATI ANALIZ - PRIMERLJIVOST GLEDE NA OBSEG LOKACIJSKIH ZNAČILNOSTI ZA 42 IN 28 LOKACIJSKIH ZNAČILNOSTI

V empiričnem delu magistrskega dela smo želeli zajeti čimveč lokacijskih značilnosti, vendar prav toliko, da bi z analizo dobili smiselne razvrstitve v značilne skupine. V prvi fazi, v prvi analizi, na podlagi 42 lokacijskih značilnosti, smo želeli preveriti razvrščanje v smiselne skupine, v drugi fazi pa z združevanjem lokacijskih značilnosti in tako poskusom pridobitve še bolj reprezentativnih skupin, preveriti razvrščanje v smiselne skupine na podlagi 28 lokacijskih značilnosti.

V obeh analizah, z različnim obsegom lokacijskih značilnosti, se kaže večinska enakost pri dveh skupinah. To so lokacije cerkva v Primorskih krajinah in ležijo bliže naselju (2. skupina – 43 lokacijskih značilnosti in 5. skupina – 28 lokacijskih značilnosti) ter lokacije cerkva, ki ležijo v Kraških krajinah (5. skupina – 42 lokacijskih značilnosti in 3. skupina – 28 lokacijskih značilnosti) in prav tako ležijo bliže naselju. Skupne značilnosti povzete iz obeh analiz kažejo, da je v Primorskih krajinah nekaj več lokacij cerkva na pobočjih gričev in na poraščenem terenu, bliže naselij, v Kraških krajinah pa na vzpetinah, v sklopu grajenih območij in na poraščenem terenu. Nadalje se enakost kaže tudi pri lokacijah cerkva, ki ležijo na samem in se pri obeh analizah (3. skupina – 42 lokacijskih značilnosti in 4. skupina – 28 lokacijskih značilnosti) kažejo značilnosti takšnih lokacij, ki jih je nekaj več v Predalpskih krajinah, 1/2 cerkva je z lokacijo vidnih dominant v prostoru.

Wardova metoda hierarhičnega združevanja nam pokaže, da so najbolj jasno vidne značilnosti pri razdelitvi v pet skupin glede na oba obsega lokacijskih značilnosti – za 42 in 28 lokacijskih značilnosti.

Vendar je analiza 28 lokacijskih značilnosti in združevanje v pet skupin pokazala, da z manj podatki dobimo tudi manj značilnih skupin v posamičnih krajinah. Kot smo že navedli, analiza za 28 spremenljivk značilnost za krajine najbolj kažeta dve skupini za dve krajini – za Primorsko in Kraško krajino, medtem ko ostale skupine bolj poudarjajo več zastopanosti cerkva v Predalpskih krajinah. V vseh krajinah je značilnost, da so lokacije cerkva bliže naseljem, zaselkom, naseljem, kmetijam, več lokacij cerkva izven naselij pa se pojavlja v Predalpskih krajinah. Več lokacij cerkva za obe značilni skupini je vidnih dominant v prostoru – vsaj 1/3, na pobočjih – vsaj 1/3, na poraščenem terenu- vsaj 1/3 in v sklopu grajenega območja – pokopališč – vsaj 1/3. Ostale različnosti po skupinah glede na reliefne oblike pa so: lokacija na vzpetinah, vrhovih, glede na dejanski vegetacijski pokrov in rabo pa so lokacije: na travnati površini, ob gozdnem robu, in neporaščenem terenu.

Pri analizi z 42 lokacijskimi značilnostmi in razdelitvijo v pet skupin so se v večji meri pokazale značilnosti znotraj lociranja v posamičnih krajinah ter bolj podrobno reliefno obliko.

Izstopajo tri značilne skupine, to so skupine za tri krajin – Predalpska, Primorska in Kraška krajina. V vsah krajinah je značilnost, da so lokacije cerkva bliže naseljem, medtem ko se nekaj več lokacij cerkva izven naselij – na samem pojavlja v Predalpskih krajinah, kar je pokazala tudi analiza z 28 – imi spremenljivkami.

Več lokacij cerkva je vidnih dominant v prostoru – vsaj 1/3, na vzpetinah in pobočjih gričev in hribov, na poraščenem terenu. Ostale različnosti po skupinah glede na dejanski vegetacijski pokrov in rabo pa so lokacije: na travnati površini, ob gozdnem robu in v sklopu grajenega območja – pokopališč.

Za dodatne in uporabne rezultate pri razvrščanju v 9, 10 in 15 skupin smo pridobili še dodatni značilni skupini za Alpsko in Panonsko krajino ter uporabnost rezultatov le za opredelitev značilnosti lokacij cerkva, ki ležijo »na samem« znotraj Primorske, Predalpske in Kraške krajine. Za najučinkovitejšo razdelitev se je izkazala razdelitev v 10 skupin.

Značilnosti lokacij cerkva znotraj posamičnih krajin v Sloveniji, na podlagi razvrščanja v 10 skupin (za 42 spremenljivk) ter rang lestvic, so:

- Cerkev v Alpski krajini: locirane so znotraj 300 m radija oddaljenosti od naselij, zaselkov, vasi, kmetij - v bližini naselij, približno polovica cerkva je vidnih dominant v prostoru, nahajajo pa se na pobočjih hribov in na poraščenem terenu.
- Cerkev v Panonski krajini: locirane so v bližini naselij, približno polovica cerkva je vidnih dominant v prostoru in se nahajajo v večini na vrhovih gričev, na poraščenem terenu in ob gozdnem robu.
- Cerkev v Predalpski krajini: locirane so v bližini naselij, več kot 2/3 cerkva je vidnih dominant v prostoru, približno polovica cerkva je lociranih na vrhovih hribov in gričev, na pobočjih hribov in gričev, na poraščenem terenu, ob gozdnem robu in travnati površini. Za lokacije cerkva, ki ležijo na samem pa so značilne dominantne lege v prostoru, nekaj več cerkva pa je lociranih na pobočjih in vzpetinah hribov, na gozdni jasi.
- Cerkev v Kraški krajini: locirane so v bližini naselij, četrtnina je vidnih dominant v prostoru, na vzpetinah in pobočjih gričev, na poraščenem terenu in travnati površini. Za lokacije cerkva, ki ležijo na samem pa so značilne dominantne lege v prostoru, nekaj več cerkva je lociranih na pobočjih in vzpetinah hribov, na gozdni jasi.

-
- Cerkev v Primorski krajini: locirane so v bližini naselij, približno 1/4 jih je vidnih dominant v prostoru, nahajajo pa se na pobočjih gričev, na poraščenem terenu in v sklopu grajenega območja pokopališč. Za cerkve, ki ležijo »na samem« so značilne lokacije na pobočjih gričev, na poraščenem terenu in ob gozdnem robu.

7 RAZPRAVA IN ZAKLJUČKI

7.1 Dokaz hipoteze

Na osnovi opravljenega raziskovalnega dela ugotavljamo, da se glede na lociranost slovenskih cerkva izven naselij, največ njihovih lokacij nahaja znotraj 300 m radija oddaljenosti od naselij (vasi, zaselkov, kmetij), t.j. kar 79 % vseh obravnavanih cerkva, ki ležijo izven strnjenih naselij. Iz navedenega izhaja, da so nekdanji graditelji iskali povezave z naselji oz. verniki, ki jim je cerkev pripadala ne glede na to ali se je cerkev nahajala tudi sredi naselja, t.j. večje vasi, trga ali mesta.

S postavljeno hipotezo smo predvidevali, da obstaja statistična zakonitost lociranosti slovenskih cerkva izven naselij na ravni slovenskih kulturnih krajin. Hipoteza je na podlagi statističnega preizkusa (analiza skupin po Wardovi metodi) samo delno dokazana. Značilne skupine, ki so se pokazale znotraj posamičnih krajin na podlagi 42 lokacijskih značilnosti, so skupine Primorskih, Kraških krajin in Predalpskih krajin, v katerih so cerkve locirane bliže naseljem (vasem, zaselkom in kmetijam). Za Predalpsko, Kraško in Primorsko krajino je značilen delni odmik od prevladujočega vzorca in sicer se nekaj več cerkva pojavlja izven naselij – na lokacijah, ki ležijo »na samem«, za katere pa ne moremo reči, da je to neka lokacijska zakonitost v prostoru.

Zanimivost, ki se je skozi statistično analizo pokazala, je pojavljanje nekaterih lokacijskih značilnosti v posamičnih krajinah in to v 1/3 zastopanosti. To so lokacije cerkva, ki so izrazite vidne dominante v prostoru. Značilnosti oz. kombinacije lokacijskih značilnosti, za katere prav tako ne moremo govoriti, da predstavljajo lokacijske zakonitosti v prostoru, so: lokacije cerkva, (glede na reliefne oblike) na pobočjih in lokacije (glede na današnji vegetacijski pokrov in rabo) na poraščenem terenu (grmovje, redkejša drevje). V vseh ostalih krajinah, v Alpski, Kraški, Panonski in Predalpski krajini, pa lahko prav tako sicer govorimo o nekaj več lokacijskih pojavnosti, ne pa o lokacijskih zakonitosti.

Rezultate statistične analize lahko strnemo v naslednje ugotovitve:

1. Najpomembnejša lokacijska značilnost slovenskih cerkva izven naselij je, da so locirane znotraj 300 m radija oddaljenosti od naselij, vasi, zaselkov, kmetij (raven krajin in raven celotnega območja Slovenije).
2. 1/3 vseh cerkva, lociranih izven naselij, je izrazitih vidnih dominant v prostoru, kar velja tako za krajine kot tudi za celotno območje Slovenije.
3. V Primorskih krajinah se kažejo naslednje lokacijske zakonitosti cerkva: lokacije v bližina naselij, skoraj 2/3 cerkva je lociranih na poraščenem terenu, z značilnostmi: skoraj 1/3 cerkva je lociranih na pobočjih griča, skoraj 1/3 cerkva pa je locirana v sklopu grajenega območja – pokopališča (raven krajine).

4. V Kraških krajinah se kažejo naslednje lokacijske zakonitosti: lokacija bliže naseljem, 1/4 cerkva je vidnih dominant v prostoru, nekaj več cerkva je lociranih na vzpetinah in pobočjih gričev, dobra 1/3 na poraščenem terenu in slaba 1/3 v sklopu grajenega območja – pokopališč (raven krajine).
5. V Predalpskih krajinah se kažejo naslednje lokacijske zakonitosti: 1/3 cerkva je vidnih dominant v prostoru, nekaj več cerkva je lociranih na vzpetinah, pobočjih in vrhovih hribov ter na poraščenem terenu, ob gozdnem robu in na travnati površini (raven krajine).
6. Za lokacije cerkva izven 300 m radija oddaljenosti od naselij je značilnost, da jih je malo manj kot polovica izrazito vidnih dominant v prostoru. Najmanj takšnih lokacij je v Panonskih in Alpskih krajinah, tretjina v Predalpskih krajinah, po številu pa si sledijo še Kraške in Primorske krajine. Nekaj več cerkva je lociranih na pobočjih hriba, na poraščenem terenu in v gozdu (raven krajine).
7. Posebnost v Predalpskih krajinah in na območju Slovenije je lokacija edine na vrhu gore locirane cerkve, t.j. cerkev sv. Uršule na Uršlji gori (raven krajine, raven območja Slovenije).
8. Lokacijska posebnost v Alpski krajini je lokacija cerkve Marijinega vnebozvetja na otočku na sredi Blejskega jezera (raven krajine, raven območja Slovenije – simbolni pomen).
9. Taborske cerkve ne izstopajo v nobeni skupini in se pojavljajo v nekaj večjem številu v Predalpskih, Kraških in Primorskih krajinah, ena je v Panonskih krajinah, večina jih je lociranih bliže naseljem.

7.2 Praktična uporabnost ugotovitev in rezultatov

Vpetost cerkva sega v najrazličnejša področja – zgodovine, teologije, umetnostne zgodovine, arhitekture, prenove arhitekture in konzervatorstva, prostorskega planiranja, varstva kulturne dediščine, etnologije, arheologije,...

Z delom smo raziskali značilnosti lociranja cerkva »izven naselij« iz vidika kriterija: današnjih fizično – vizualnih dejavnikov (geomorfologija) v prostoru, ki pa se glede na zgodovinska obdobja, v katerih so cerkve nastajale, bistveno ne razlikujejo. Zakaj pa so cerkve v slovenskem prostoru nastale tam, kjer so oz. so bile, pa je potrebna dodatna in višja stopnja znanstveno raziskovalnega dela na podlagi kriterijev, ki so vezani na različna področja strok.

Vrednotenje cerkva (na splošno vseh kategorij) lahko izhaja iz naslednjih izhodišč:

1. cerkev kot sestavina Cerkve,
2. vpliv cerkve na prostor in
3. status kulturne dediščine,

na podlagi katerih je moč v celoti ocenjevati njihovo vrednost in ohranjanje glede na zgodovinska dejstva, ohranjanja krajinske slike Slovenije ter načrtovanih posegov v prostor.

Pri raziskavi smo ugotovili, da današnja razpoložljiva podatkovna baza kulturne dediščine ni popolna, nekateri pomembni zgodovinski podatki celo manjkajo, zato jo je potrebno dopolniti z natančnimi atributnimi podatki – predvsem datacijami in zgodovinskimi obdobji, prostorskimi podatki (podatki GURS, zgodovinski podatki – naselja, povezave, oddaljenosti,...), itd. Prav tako pa smo ugotovili, da ni ustrezne statistične metode, ki bi podala merodejne znanstveno raziskovalne rezultate za vzročnost nastanka cerkva, zato bi jo bilo potrebno v ta namen tudi razviti.

Uporabnost dela je v tem, da ugotovitve in rezultati podajajo osnovo za nadaljnje ohranjanje razmerij v prostoru – tako v krajini kot na celotnem območju Slovenije na področju prostorskega planiranja, ohranjanja vizualne podobe slovenske krajine in kulturne dediščine, tabela podatkov o fizično – vizualnih dejavnikih v binarni obliki za cerkve, ki so locirane izven strjenih naselij pa lahko služi kot dopolnitev podatkovne baze RNKD.

8 POVZETEK

Cerkve v Sloveniji se skoraj v vsakem večjem naselju pojavljajo kot njihovi vidni poudarki. Posebna značilnost pa je tudi njihova pogosta točkasta postavitev na izpostavljenih, posebno vidnih mestih in z razpršenostjo na območju celotne Slovenije. Te cerkve so praviloma locirane izven strnjenih naselij in brez njih si slovenske krajine skoraj ne bi bilo mogoče zamisliti. Takšne cerkve so podružnične, romarske, božjepotne in pokopališke cerkve.

Na našem majhnem narodnem ozemlju se poleg geomorfološke členjenosti kaže razdrobljenost tudi v poselitvi z okrog 6000 naselji. Ob takšni razpršenosti je neizogibno, da je graditeljska dejavnost močno sooblikovala podobo krajine.

Podeželske cerkve se v krajini rišejo s svojo belo barvo na modrih obzorjih in zelenih gozdnih ozadjih. V večini se njihova lokacija v Sloveniji pojavlja na vzpetinah, pobočjih in vrhovih povsod tam, kjer so bile lokacijsko in sporočilno izpostavljene, ob tem pa so ustvarile simbole v prostoru oz. krajini. Takšna simbolnost v prostoru je še bolj izrazita na lokacijsko posebnih prostorih – kot sta cerkev Marijinega vnebozvetja na Blejskem otoku in najvišje ležeča cerkev v Sloveniji – cerkev sv. Uršule na Uršlji gori.

Na splošno bi lahko rekli, da so slovenske cerkve na podeželju spomeniki in arhitekturna vrednota ter izjemna krajinska prvina in simbol kulturne, nacionalne pa tudi verske dediščine.

Dejavniki, ki vplivajo na lokacijsko značilnost cerkva so prostorsko fizični in vizualni. V delu smo ugotovili, da je večina podeželskih cerkva, gledano iz današnjega vidika, lociranih v bližini naselij, zaselkov, vasi in kmetij in to znotraj 300 m radija oddaljenosti, tretjina od njih pa predstavlja izrazite vidne dominante v prostoru.

Rezultati statističnih analiz prostorsko – fizičnih in vizualno – kompoticijskih kazalcev kažejo, da se na ravni območja celotne Slovenije večina lokacij podružničnih cerkva pojavlja na izpostavljenih lokacijah, na poraščenem terenu, kar je rezultat razgibane geomorfologije in slovenskih krajin ter značilnega gozdnega zaraščanja površin. Z vidika slovenskih krajin pa se pojavljajo kombinacije lokacijskih značilnosti cerkva v Primorskih, Kraških in Predalpskih krajinah.

Pomanjkljivost pri študiji je, da lahko pri ročnem vnosu podatkov za statistično analizo in kljub korekcijam, ostajajo napake v podatkovni bazi. Glede na velik vzorec števila cerkva pa te napake ne morejo vplivati na rezultate analize.

Rezultati tega magistrskega dela naj se pri načrtovanju posegov v slovensko krajino in vplivna območja naše cerkvene dediščine dopolnjujejo še z drugimi študijami na področju varstva slovenskih kulturnih in arhitekturnih krajin, sakralne dediščine ter prostorskega planiranja. Prav tako lahko podatkovna baza, analize in izsledki dela služijo tudi za nadaljnje podrobnejše znanstveno raziskovalno delo na različnih strokovnih področjih, istočasno pa predstavlja doprinos z evidenco cerkva, ki ležijo izven strnjenih naselij.

9 SUMMARY

Churches in Slovenia emerge as their visual accents in almost every major settlement. A special feature is also their position on the exposed, especially prominent locations, scattered all over Slovenia. These churches are usually located outside the populated areas and, without them, Slovenian landscape would be almost unthinkable. Such churches are branch, pilgrimage, and cemetery churches.

On our small national territory, in addition to geomorphological stratification, fragmentation in the settlement is also shown by about 6,000 villages. With such a dispersion it is inevitable that the architectural activity strongly shaped the appearance of the landscape.

Rural churches appear in a landscape with their white paint on the blue horizon and green forest background. In most cases their location in Slovenia appears on the hills, slopes and peaks, wherever they are exposed enough to convey a locational and symbolic message. Such symbolism in space is even more evident on the location of specific areas - such as the Church of the Assumption on Bled Island and the highest-lying church in Slovenia – the church of St Ursula on Uršlja Gora.

In general, Slovenian churches in the countryside can be considered as monuments having architectural value, and an exceptional landscape element and a symbol of cultural, national, as well as religious heritage.

Factors that affect the location feature of churches are spatial – physical and visual. In the study, we found that most of the rural churches, viewed from today's perspective, are located in the vicinity of villages, hamlets, villages and farms within 300 m radius distance, a third of which represent a distinct visual domination in the area.

The results of the statistical analysis of spatial - physical and visual indicators show that, at the level of the entire Slovenia, most Slovenian branch locations of churches occur in exposed locations on the overgrown fields, which is the result of dynamic geomorphology and Slovenian landscape, and growth of forests on these surfaces. From the perspective of Slovenian landscapes, combinations of local church characteristics are emerging in the littoral, the Karst and subalpine landscapes. The deficiency of the study is that the manual entry of data for statistical analysis, despite the adjustments, may leave some space for errors in the database. However, given the large amount of the number of churches, these errors do not affect the results of the analysis.

The results of this thesis should be used in planning interventions in the Slovenian countryside and areas of influence of our religious heritage, complemented by other studies in the field of Slovenian

cultural and architectural landscapes, religious heritage and planning. The database, database analysis and the results of the research can also serve as a means for further detailed scientific research in the fields of history and art history. At the same time it represents a contribution with the church records, which lie outside populated areas.

VIRI IN LITERATURA

Bastič, M. 2006. Metode raziskovanja: 51 str.

<http://shrani.si/f/2J/WJ/1HkYy8qF/file.pdf> (pridobljeno 15.12.2011)

Benedičič, M. (ur.), 2008. Geografija, Zbirka: Tematski leksikoni. Tržič, Učila International, založba d.o.o.: 684 str.

Benedik, M. 1991. Zgodovina cerkve na Slovenskem. Ljubljana, Mohorjeva družba.: 503 str.

Čepič, Z., Gestrin, F., Grafenauer, B. et al. 1979. Zgodovina Slovencev. Ljubljana, Cankarjeva založba: 964 str.

Deu, Ž. 2010. Barve grajenih struktur in identiteta kulturnih krajin. V: Zavodnik, Lamovšek, A. (ur.): Podeželje na preizkušnji. Ljubljana, Univerza v LJ, Fakulteta za gradbeništvo in geodezijo: 136-137.

European Landscape. 2004. Council of Europe. Strassbourg.

http://www.coe.int/t/dg4/cultureheritage/heritage/Landscape/default_en.asp (pridobljeno 13.4.2013)

Ferligoj, Anuška. 1989. Razvrščanje v skupine: teorija in uporaba v družboslovju. Metodološki zvezki, št. 4, Ljubljana, Fakulteta za sociologijo, politične vede in novinarstvo, Raziskovalni inštitut: 182 str.

Fister, P. 1975. Arhitektura slovenskih protiturških taborov. Ljubljana, Slovenska matica: 175 str.

Fister, P. 1986. Umetnost stavbarstva na Slovenskem. Ljubljana, Cankarjeva založba: 440 str.

Fister, P. 1993. Glosar arhitekturne tipologije. Ljubljana, MOP RS, Zavod za prostorsko planiranje: 144 str.

Fister, P. 1993. Arhitekturne krajine in regije Slovenije. Ljubljana, MOP RS, Zavod za prostorsko planiranje: 244 str.

Fister, P. 1999. Prenova cerkvene arhitekture na slovenskem. V: Debevec, L. (ur.): Sakralna arhitektura v slovenskem prostoru – danes. Velenje, Založništvo Pozoj: 99-116.

Fister, P. 1999. Vloga sakralne arhitekture v prostoru. V: Debevec, L. (ur.): Sakralna arhitektura v slovenskem prostoru – danes. Velenje, Založništvo Pozoj: 81-90.

Gams, I. 2007. Pokrajina, krajina in regija v luči geografskega terminološkega slovarja. Ljubljana, Razprave – Dela 28: 7-13.

Geopedia, Slovenija. 2013.

<https://www.geopedia.si> (pridobljeno 25.2., 25.4., 26.4., 25.8., 25.9., 2013)

Google Earth, Slovenija. 2013.

<https://www.google earth> (pridobljeno 25.4.2013)

Google Maps, Slovenija. 2013.

<https://maps.google.si/> (pridobljeno 25.3., 25.4., 25.8., 25.9. 2013)

Hladnik, J. (ur.) 2008. Evropska konvencija o krajini – izvajanje v Sloveniji, MOP RS.

<http://www.mop.gov.si> (pridobljeno 12.12.2011)

Ilešič, S. 1979, Pogledi na geografijo. Ljubljana, Partizanska knjiga: 612 str.

Indok center, fototeka – diapozitivi. Ministrstvo za kulturo RS. 2013.

<https://www.europeana.eu> (pridobljeno 25.9.2013)

Jogan, S. 2010. Nekaj pravnih vidikov varovanja dediščine in ohranjanja narave s poudarkom na krajini. V: Zavodnik, Lamovšek, A (ur.): Podeželje na preizkušnji. Ljubljana, Univerza v LJ, Fakulteta za gradbeništvo in geodezijo: 246-247.

Kladnik, D. (ur.), Lovrenčak, F. (ur.), Orožen Adamič, M. (ur.). 2005. Geografski terminološki slovar. Ljubljana, Založba ZRC, ZRC SAZU: 451 str.

Kos, J. 1996. Duhovna zgodovina Slovencev. Ljubljana, Slovenska matica.: 225 str.

Kožuh, B., Vigrinc, J. 2011. Obdelava podatkov. Ljubljana, Univerza v LJ, Filozofska fakulteta: 132 str.

Kraji EU, 2013.

<http://www.kraji.eu> (pridobljeno 25.9.2013)

Krušič (ur.), M. 1985. Leksikoni Cankarjeve založbe. Geografija tretja izdaja. Ljubljana, Cankarjeva založba: 272 str.

Kučan, A. 1990. Prostorske prvine kot krajinske značilnosti. Diplomaska naloga. Ljubljana, Univerza Edvarda Kardelja v LJ, VDO Biotehnična fakulteta, VTOZD za agronomijo, Študij krajinske arhitekture: 95 f.

Kučan, A. 1996. Dejavniki nacionalne prostorske identitete v Sloveniji. Doktorska disertacija. Ljubljana, Univerza v Ljubljani, Biotehniška fakulteta, Inštitut za krajinsko arhitekturo: 230 f.

Kučan, A. 1998. Krajina kot nacionalni simbol. Ljubljana, Znanstveno in publicistično središče Ljubljana: 224 str.

Lavrič, A. 2007. Ljubljanska škofija v vizitacijah 17. stol. Ljubljana, Založba ZRC, ZRC SAZU: 228 str.

Letalski klub Šentvid pri Stični, 2013.

<http://www.lk-sentvid.com/blog/panoramski-leti/matja%C5%BEEv-let-nad-ljubljano-do-%C5%A1marne-gore-touch-n-go-na-brniku> (pridobljeno 25.8.2013)

Lynch, K. 1960. The image of the city. Massachusetts Institute of Technology Cambridge, Massachusetts, and London, England, the M.I.T. Press: 194. str.

Marušič, J., Ogrin, D., Kravanja, N., Kučan, A., Hudoklin, J., Simič, S., Bartolj, B., Zakotnik, I., Piano, S., Polič, M., Natek, K., Kolšek, A., Vizovišek, M., Tavčar, E., Simič, M., Habjan, J. 1995. Morfološki temelji slovenskih krajin. Izhodišča za prostorsko urejanje. Raziskovalni projekt. Ljubljana, Biotehniška fakulteta, Oddelek za krajinsko arhitekturo.

Marušič, J., Jančič, M., Ogrin, D., Bartol, B., Jug, M., Maligoj, T. 1998. Regionalna razdelitev krajinskih tipov v Sloveniji. Metodološke osnove. Ljubljana, MOP RS, Urad za prostorsko planiranje: 120 str.

Marušič, J., Jančič, M., Ogrin, D., Bartol, B., Jug, M., Maligoj, T. 1998. Regionalna razdelitev krajinskih tipov v Sloveniji 1, Krajine alpske regije. Ljubljana, MOP RS, Urad za prostorsko planiranje: 91 str.

Marušič, J., Jančič, M., Ogrin, D., Bartol, B., Jug, M., Maligoj, T. 1998. Regionalna razdelitev krajinskih tipov v Sloveniji 2, Krajine predalpske regije. Ljubljana, MOP RS, Urad za prostorsko planiranje: 136 str.

Marušič, J., Jančič, M., Ogrin, D., Bartol, B., Jug, M., Maligoj, T. 1998. Regionalna razdelitev krajinskih tipov v Sloveniji 3, Krajine subpanonske regije. Ljubljana, MOP RS, Urad za prostorsko planiranje: 96 str.

Marušič, J., Jančič, M., Ogrin, D., Bartol, B., Jug, M., Maligoj, T. 1998. Regionalna razdelitev krajinskih tipov v Sloveniji 4, Kraške krajine notranje Slovenije. Ljubljana, MOP RS, Urad za prostorsko planiranje: 136 str.

Marušič, J., Jančič, M., Ogrin, D., Bartol, B., Jug, M., Maligoj, T. 1998. Regionalna razdelitev krajinskih tipov v Sloveniji 5, Krajine primorske regije. Ljubljana, MOP RS, Urad za prostorsko planiranje: 100 str.

Marušič, J. 1987. Vrednotenje kulturne krajine v Sloveniji, Poročilo o delu za leto 1987. Ljubljana, Biotehnična fakulteta, VTOZD za agronomijo, Katedra za krajinsko arhitekturo: 165. str.

Ogrin, D. 1987. Vrednotenje kulturne krajine v Sloveniji, Poročilo o delu za leto 1986. Ljubljana, Biotehnična fakulteta, VTOZD za agronomijo, Katedra za krajinsko arhitekturo: 185. str.

Ogrin, D. 1989. Slovenske krajine. Ljubljana, DZS: 240 str.

Ogrin, D. 2010. Krajinska arhitektura. Ljubljana, Oddelek za krajinsko arhitekturo, Biotehnična fakulteta, Univerza v LJ: 324 str.

Ogrin, D. 1995. Strategija varstva krajine v Sloveniji, fazno poročilo. Ljubljana, Inštitut za krajinsko arhitekturo, Agronomski oddelek, Biotehnična fakulteta, Univerza v LJ: 53. str.

Petrič, F. 2008. Slovenske božje poti. Ljubljana, Družina d.o.o.: 567 str.

Piso, prostorski informacijski sistem občin, 2013.

<https://www.piso.si> (pridobljeno 25.2.2013)

Poslovni imenik, 2013.

<http://izleti.poslovni-imenik.si/sloveniji/> (pridobljeno 25.4.2013)

Prostorski podatki (TTN, DOF, DMR), 2012, Geodetska uprava RS, Ljubljana.

Pogačnik, A. 1983. Urbanizem Slovenije. Ljubljana, Univerza Edvarda Kardelja v LJ, Fakulteta za arhitekturo, gradbeništvo in geodezijo, VTOZD Gradbeništvo in geodezija: 296 str.

Pogačnik, A., Prelovšek, A. 1987. Vizualno ambientalna valorizacija prostora. Ljubljana, Univerza Edvarda Kardelja v LJ, Fakulteta za arhitekturo, gradbeništvo in geodezijo, VTOZD Gradbeništvo in geodezija: 61 str.

Pogačnik, A. 1987. Prispevek k teoriji mestnega in krajinskega motiva. Ljubljana, Univerza Edvarda Kardelja v LJ, Fakulteta za arhitekturo, gradbeništvo in geodezijo, VTOZD Gradbeništvo in geodezija: 132 str.

Pogačnik, A. 1992. Urejanje prostora in varstvo okolja. Ljubljana, Založba mladinska knjiga: 179 str.

Pogačnik, A. 1999. Urbanistično planiranje, univerzitetni učbenik. Novo mesto, Univerza v LJ, Fakulteta za gradbeništvo in geodezijo: 285 str.

Pogačnik, A. 2000. Urejanje prostora za tretje tisočletje. Ljubljana, Študentska založba: 187 str.

Prosen, A. 1993. Sonaravno urejanje podeželskega prostora. Ljubljana, Katedra za prostorsko planiranje na Fakulteti za arhitekturo, gradbeništvo in geodezijo Univerze v LJ: 180 str.

Regionalna razdelitev krajinskih tipov Slovenije

Register nepremične kulturne dediščine, Ministrstvo za kulturo, stanje na dan 12.12.2011.

Renčelj, S. 2010. Načrtovanje razvoja podeželja. V: Zavodnik, Lamovšek, A. (ur.). Ljubljana, Univerza v LJ, Fakulteta za gradbeništvo in geodezijo: 197-198.

Siol.net, fotografije. 2013.

<https://www.siol.net-fotografija> (pridobljeno 28.9.2013)

Slotrips.si, 2013.

<http://www.slotrips.si/sis->

[mapa/skupina_doc/slo/objava_datoteke/1330869092_9_hrastovlje1_prikaz_objave_glava.jpg](http://www.slotrips.si/sis-)

(pridobljeno 25.3.2013)

Šumi, N. 1994. Naselbinska kultura na Slovenskem. Ljubljana, Viharnik: 187 str.

Trunkelj, F. 2000. Letopis cerkve na Slovenskem 2000. Ljubljana, Nadškofija Ljubljana: 1313 str.

Zadnikar, M. 1975. Spomeniki cerkvene arhitekture in umetnosti 2. Celje, Mohorjeva družba: 195 str.

Zadnikar, M. 1959. Romanska arhitektura na Slovenskem. Ljubljana, DZS: 358 str.

Zakon o ohranjanju narave (ZON). UL RS št. 56/99:7146-7175.

Zakon o varstvu kulturne dediščine (ZVKD -1). UL RS št. 16/08: 1121-1145.

Župnije, 2013.

<http://zupnije.rkc.si/?id=357&fmod=0> (pridobljeno 25.3.2013)

PRILOGE

Priloga A: Grafični prikazi lokacij cerkva glede na prostorsko – fizične dejavnike

Enclosure A: Graphic display of churches located according to spatial – physical factors

Priloga B: Evidenca cerkva, lociranih izven strnjenih naselij

Enclosure B: Records of churches located outside densely settlements

Priloga C: Prikaz binarnega zapisa lokacijskih značilnosti cerkva za 42 spremenljivk

Enclosure C: Display of binary record of locational characteristic of churches for 42 variables

Priloga A: Grafični prikazi lokacij cerkva glede na prostorsko – fizične dejavnike

Enclosure A: Graphic display of churches located according to spatial – physical factors



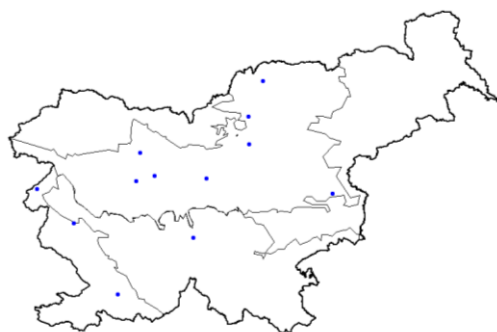
Vrh gore



Vrh hriba



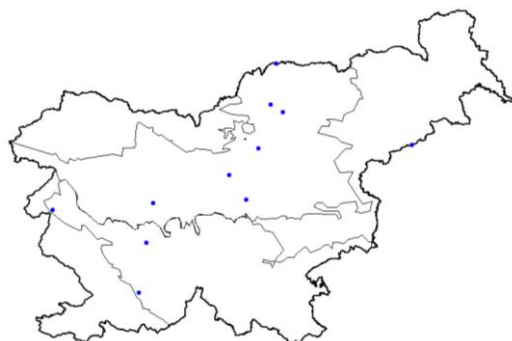
Vrh griča



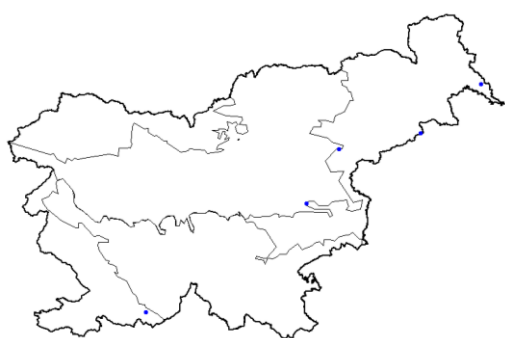
Slime hriba



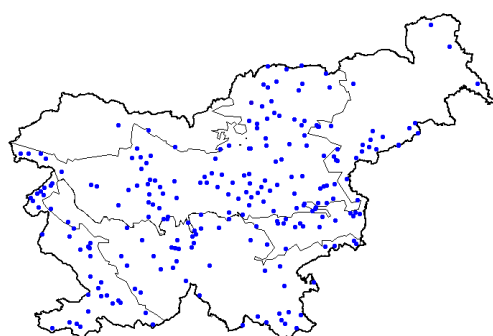
Sleme griča



Greben hriba



Greben griča



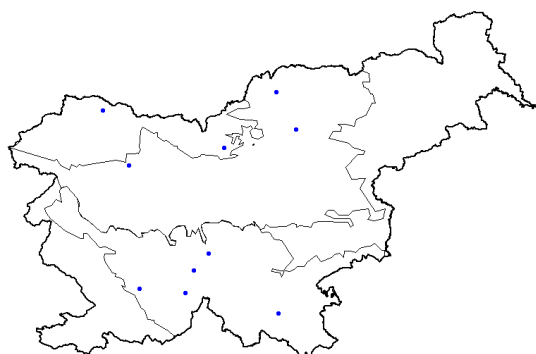
Vrh, sleme, greben - skupni prikaz



Sedlo hriba



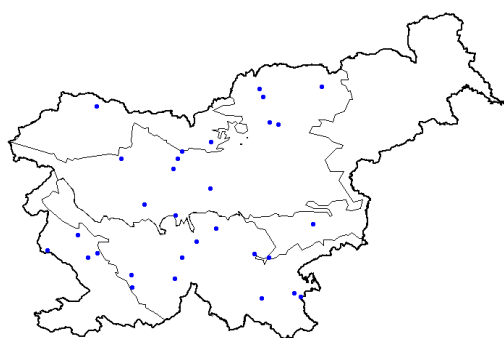
Sedlo griča



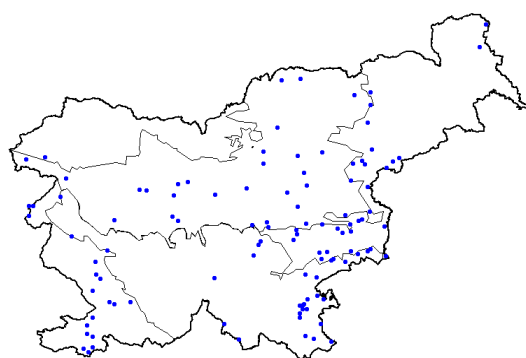
Vznožje hriba



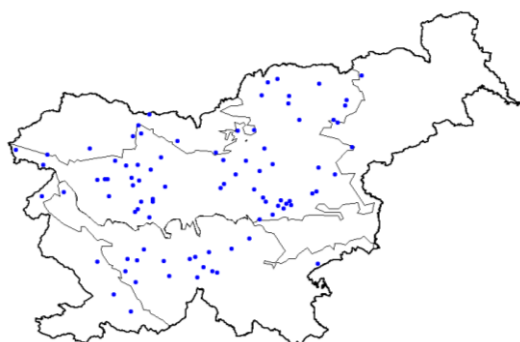
Vznožje griča



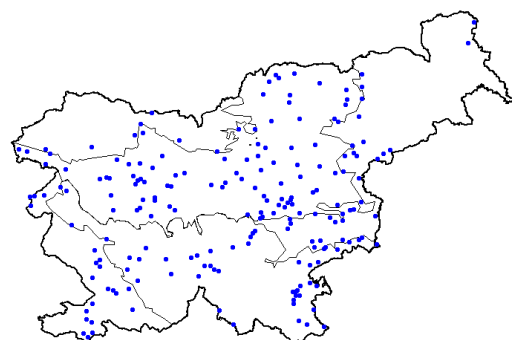
Vznožje griča, hriba - združena slika



Vzpetina griča



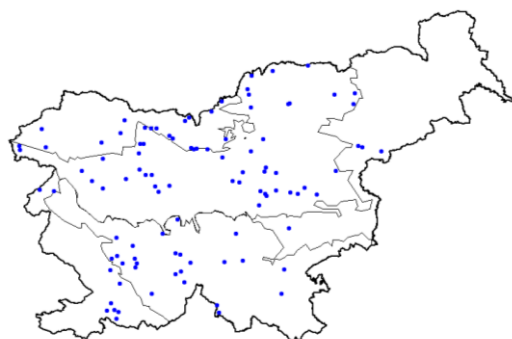
Vzpetina hriba



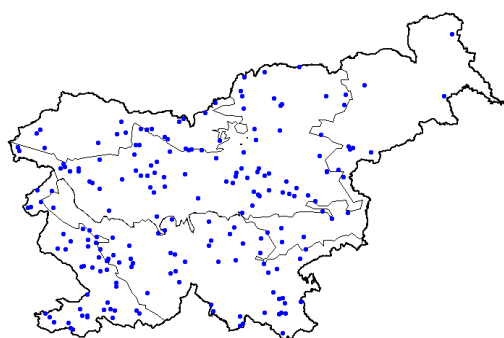
Vzpetina griča, hriba - združeno



Pobočje griča



Pobočje hriba



Pobočje griča, hriba - združeno



V gozdu



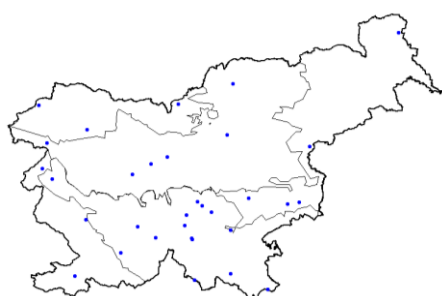
Ob vodi



Na otoku sredi vodne površine



V soteski, v globeli



V dolini, v ravnini



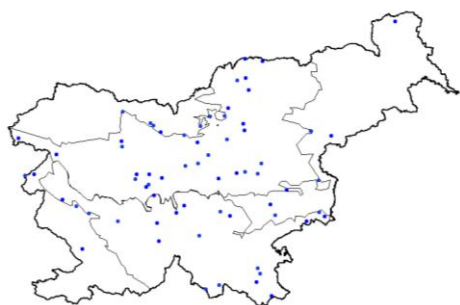
Površina polj, travnikov



Travnata površina



Poraščen teren



Gozdna jasa in neporaščen teren



Sredi vinogradov



Na travniku v bližini gozda



Ob gozdnem robu

Priloga B: Evidenca cerkva, lociranih izven strnjenih naselij

Enclosure B: Records of churches located outside densely settlements

Esid	Ime	Tip	Geola	Obseg	Obdobje	Zavod	Obcina	Gky	Gkx	Gkz	Izbor
17	Bitnje v Bohinju - Cerkev Marije vnebovzete	sakralna stavbna dediščina	podružnična cerkev, Marijino v	objekt	srednji vek (1000-1500)	ZVKD Kranj	BOHINJ	420285	126969	503	cerkev
25	Bled - Cerkev Marijinega vnebovzeta	sakralna stavbna dediščina	romarska cerkev, podružnična	objekt	srednji vek (1000-1500)	ZVKD Kranj	BLEED	430355	135776	492	cerkev
28	Bodešče - Cerkev sv. Lenarta	sakralna stavbna dediščina	podružnična cerkev, sv. Lenar	objekt	srednji vek (1000-1500)	ZVKD Kranj	BLEED	434124	133656	485	cerkev
50	Kojško - Cerkev sv. Križa	sakralna stavbna dediščina	podružnična cerkev, sv. Križ	objekt	srednji vek (1000-1500)	ZVKD Nova Gorica	BRDA	390198	96510	300	cerkev
68	Cerovo - Tabor s cerkvijo sv. Nikolaja	sakralno profana stavbna ded	tabor, podružnična cerkev, sv.	objekt	srednji vek (1000-1500)	ZVKD Ljubljana	GROŠUPLJE	472342	86105	492	cerkev
72	Črnogrob - Cerkev Marijinega oznanjenja	sakralna stavbna dediščina	romarska cerkev, Marijino ozn	objekt	srednji vek (1000-1500)	ZVKD Ljubljana	ŠKOFJA LOKA	446835	117376	425	cerkev
78	Črna pri Kamniku - Cerkev sv. Primoža in Felicijana	sakralna stavbna dediščina	podružnična cerkev, romarska	objekt	srednji vek (1000-1500)	ZVKD Kranj	KAMNIK	472153	125023	845	cerkev
119	Domanjševci - Pokopališka cerkev sv. Martina	sakralna stavbna dediščina	pokopališka cerkev, kapela, sv	objekt	srednji vek (1000-1500)	ZVKD Maribor	ŠALOVCI	537914	182679	306	cerkev
179	Hrastovlje - Cerkev sv. Trojice	sakralna stavbna dediščina	podružnična cerkev, tabor, sv.	objekt	srednji vek (1000-1500)	ZVKD Piran	KOPER	414570	41183	176	cerkev
205	Zgornje Jezersko - Stara cerkev sv. Ožbalta	sakralna stavbna dediščina	podružnična cerkev, sv. Ožbol	objekt	srednji vek (1000-1500)	ZVKD Kranj	JEZERSKO	461159	139113	954	cerkev
290	Križna gora nad Škofjo Loko - Cerkev sv. Križa	sakralna stavbna dediščina	podružnična cerkev, sv. Križ	objekt	srednji vek (1000-1500)	ZVKD Ljubljana	ŠKOFJA LOKA	444345	116490	679	cerkev
295	Kronska gora - Cerkev sv. Petra	sakralna stavbna dediščina	romarska cerkev, župnijska ce	objekt	18. stoletje	ZVKD Maribor	DRAVOGRAD	503957	158050	500	cerkev
303	Krtina pri Domžalah - Tabor	sakralno profana stavbna ded	tabor	objekt	srednji vek (1000-1500)	ZVKD Kranj	DOMŽALE	474039	111872	322	tabor
324	Limbarska Gora - Cerkev sv. Valentina	sakralna stavbna dediščina	podružnična cerkev, romarska	objekt	18. stoletje	ZVKD Kranj	MORAVČE	482973	112962	767	cerkev
451	Mače - Cerkev sv. Nikolaja	sakralna stavbna dediščina	podružnična cerkev, sv. Nikol	objekt	srednji vek (1000-1500)	ZVKD Kranj	PREDDOVR	455208	130443	654	cerkev
490	Nova Štifta - Cerkev Marijinega vnebovzeta	sakralna stavbna dediščina	ambient, romarska cerkev, sve	objekt	16. in 17. stoletje	ZVKD Ljubljana	SODRAŽICA	474289	66796	625	cerkev
621	Ribčev Laz - Cerkev sv. Janeza Krstnika	sakralna stavbna dediščina	podružnična cerkev, sv. Janez	objekt	srednji vek (1000-1500)	ZVKD Kranj	BOHINJ	414578	126664	532	cerkev
641	Selo na Goričkem - Cerkev sv. Nikolaja	sakralna stavbna dediščina	podružnična cerkev, sv. Nikol	objekt	srednji vek (1000-1500)	ZVKD Maribor	MORAVSKE TOPLICE	598870	177637	251	cerkev
652	Slake - Cerkev Device Marije	sakralna stavbna dediščina	podružnična cerkev, Devica M	objekt	srednji vek (1000-1500)	ZVKD Celje	PODČETRTEK	545343	111576	235	cerkev
710	Suha pri Škofji Loki - Cerkev sv. Janeza Krstnika	sakralna stavbna dediščina	podružnična cerkev, sv. Janez	objekt	srednji vek (1000-1500)	ZVKD Ljubljana	ŠKOFJA LOKA	448461	113859	350	cerkev
724	Šentjanž nad Dravčami - Cerkev sv. Janeza Krstnika	sakralna stavbna dediščina	podružnična cerkev, sv. Janez	objekt	srednji vek (1000-1500)	ZVKD Maribor	VUZENICA	510471	159535	652	cerkev
731	Mokronog - Cerkev Žalostne Matere božje na Žalostni gori	sakralna stavbna dediščina	podružnična cerkev, Žalostna	objekt	16. in 17. stoletje	ZVKD Novo mesto	MOKRONOG-TREBELNO	511090	88583	335	cerkev
748	Predenca - Cerkev sv. Roka	sakralna stavbna dediščina	podružnična cerkev, romarska	objekt	16. in 17. stoletje	ZVKD Celje	ŠMARJE PRI JELŠAH	540696	120210	370	cerkev
752	Šmarna gora - Cerkev Matere božje	sakralna stavbna dediščina	podružnična cerkev, Mali božj	objekt	srednji vek (1000-1500)	ZVKD Ljubljana	LJUBLJANA	458938	109674	670	cerkev
816	Vinji Vrh pri Semiču - Cerkev sv. Trojice	sakralna stavbna dediščina	podružnična cerkev, sv. Trojic	objekt	16. in 17. stoletje	ZVKD Novo mesto	SEMIČ	516412	54090	220	cerkev
823	Visoko pod Kureščkom - Cerkev sv. Nikolaja	sakralna stavbna dediščina	podružnična cerkev, sv. Nikol	objekt	srednji vek (1000-1500)	ZVKD Ljubljana	IG	467837	82060	631	cerkev
845	Vrhnika - Cerkev sv. Trojice	sakralna stavbna dediščina	romarska cerkev, podružnična	objekt	16. in 17. stoletje	ZVKD Ljubljana	VRHNIKA	445563	91809	352	cerkev
854	Vrdenec - Cerkev sv. Kancijana	sakralna stavbna dediščina	podružnična cerkev, sv. Kancij	objekt	srednji vek (1000-1500)	ZVKD Ljubljana	HORJUL	443604	97804	390	cerkev
869	Zelše - Cerkev sv. Volbenka	sakralna stavbna dediščina	podružnična cerkev, sv. Volbej	objekt	16. in 17. stoletje	ZVKD Ljubljana	CERKNICA	448100	72205	569	cerkev
914	Kuren - Cerkev sv. Miklavža	sakralna stavbna dediščina	podružnična cerkev, sv. Nikol	objekt	srednji vek (1000-1500)	ZVKD Ljubljana	VRHNIKA	443497	93065	527	cerkev
1123	Križate - Cerkev sv. Mihaela	sakralna stavbna dediščina	podružnična cerkev, sv. Mihae	objekt	srednji vek (1000-1500)	ZVKD Kranj	MORAVČE	488020	111046	490	cerkev
1316	Sočerga - Cerkev sv. Kvirika	sakralna stavbna dediščina	podružnična cerkev, sv. Kvirik	objekt	srednji vek (1000-1500)	ZVKD Piran	KOPER	414697	36053	407	cerkev
1318	Kubed - Tabor in cerkev sv. Florijana	sakralno profana stavbna ded	tabor, župnijska cerkev, obzidj	skupina objektov	16. in 17. stoletje	ZVKD Piran	KOPER	412228	42419	255	cerkev
1319	Kubed - Cerkev sv. Mihaela	sakralna stavbna dediščina	pokopališka cerkev, podružni	objekt	srednji vek (1000-1500)	ZVKD Piran	KOPER	411885	42465	244	cerkev
1419	Bezovica - Cerkev Marijinega vnebovzeta	sakralna stavbna dediščina	podružnična cerkev, Marijino v	objekt	srednji vek (1000-1500)	ZVKD Piran	KOPER	413344	43269	70	cerkev
1425	Črnotiče - Cerkev Marije Snežne	sakralna stavbna dediščina	podružnična cerkev, Marija Sn	objekt		ZVKD Piran	KOPER	415050	44516	466	cerkev
1448	Glem - Cerkev Marijinega vnebovzeta	sakralna stavbna dediščina	podružnična cerkev, Marijino v	objekt	16. in 17. stoletje	ZVKD Piran	KOPER	405276	38971	300	cerkev
1449	Glem - Cerkev sv. Nazarija	sakralna stavbna dediščina	podružnična cerkev, pokopališ	objekt	srednji vek (1000-1500)	ZVKD Piran	KOPER	405859	39253	341	cerkev
1450	Gradin - Cerkev sv. Križa	sakralna stavbna dediščina	podružnična cerkev, sv. Križ	objekt	19. stoletje	ZVKD Piran	KOPER	410461	35522	478	cerkev
1454	Podpeč pri Črnem Kalu - Cerkev sv. Helene	sakralna stavbna dediščina	podružnična cerkev, sv. Helen	objekt	srednji vek (1000-1500)	ZVKD Piran	KOPER	414978	42513	290	cerkev
1458	Pregara - Cerkev sv. Simona	sakralna stavbna dediščina	podružnična cerkev, pokopališ	objekt	16. in 17. stoletje	ZVKD Piran	KOPER	412562	33706	432	cerkev
1465	Topolovec - Cerkev sv. Hieronima	sakralna stavbna dediščina	podružnična cerkev, pokopališ	objekt	srednji vek (1000-1500)	ZVKD Piran	KOPER	406612	36193	356	cerkev
1467	Zanigrad - Cerkev sv. Štefana	sakralna stavbna dediščina	podružnična cerkev, sv. Štefan	objekt	srednji vek (1000-1500)	ZVKD Piran	KOPER	414965	41751	247	cerkev
1565	Vremski Britof - Cerkev Marijinega Vnebovzeta	sakralna stavbna dediščina	župnijska cerkev, romarska ce	objekt	srednji vek (1000-1500)	ZVKD Nova Gorica	DIVAČA	425119	56499	360	cerkev
1566	Gradišče pri Divači - Cerkev sv. Helene	sakralna stavbna dediščina	podružnična cerkev, sv. Helen	objekt	srednji vek (1000-1500)	ZVKD Nova Gorica	DIVAČA	421875	59322	477	cerkev
1572	Prevole - Cerkev sv. Križa	sakralna stavbna dediščina	podružnična cerkev, sv. Križ	objekt	srednji vek (1000-1500)	ZVKD Novo mesto	ZUŽEMBERK	489521	70157	502	cerkev
1577	Svete Gore - Cerkev Matere božje	sakralna stavbna dediščina	romarska cerkev, podružnična	objekt	16. in 17. stoletje	ZVKD Celje	BISTRICA OB SOTLI	551524	100312	521	cerkev
1596	Velika Plešivica - Cerkev sv. Marije Magdalene	sakralna stavbna dediščina	podružnična cerkev, sv. Marija	objekt	16. in 17. stoletje	ZVKD Novo mesto	ČRNOMELJ	522630	42799	363	cerkev
1600	Sela pri Ajdovcu - Cerkev sv. Nikolaja	sakralna stavbna dediščina	podružnična cerkev, pokopališ	objekt	16. in 17. stoletje	ZVKD Novo mesto	ZUŽEMBERK	501764	73808	443	cerkev
1608	Podstene pri Kostelu - Cerkev sv. Duha	sakralna stavbna dediščina	podružnična cerkev, sv. Duh	objekt	16. in 17. stoletje	ZVKD Ljubljana	KOSTEL	491631	42137	355	cerkev
1610	Zadnja vas - Cerkev sv. Lucije	sakralna stavbna dediščina	podružnična cerkev, sv. Lucija	objekt	srednji vek (1000-1500)	ZVKD Kranj	RADOVLJICA	441761	135556	577	cerkev
1611	Begunje na Gorenjskem - Cerkev sv. Petra	sakralna stavbna dediščina	podružnična cerkev, sv. Peter	objekt	16. in 17. stoletje	ZVKD Kranj	RADOVLJICA	438359	137969	839	cerkev
1623	Tomažja vas - Cerkev sv. Štefana	sakralna stavbna dediščina	podružnična cerkev, sv. Štefan	objekt	16. in 17. stoletje	ZVKD Novo mesto	ŠKOCJAN	523541	81878	186	cerkev
1624	Draga pri Beli Cerkvi - Cerkev sv. Helene	sakralna stavbna dediščina	podružnična cerkev, sv. Helen	objekt	srednji vek (1000-1500)	ZVKD Novo mesto	ŠMARJEŠKE TOPLICE	522455	80804	210	cerkev
1628	Goščaj - Cerkev sv. Neža	sakralna stavbna dediščina	podružnična cerkev, sv. Neža	objekt	srednji vek (1000-1500)	ZVKD Kranj	LUKOVICA	485449	114107	676	cerkev
1629	Bled - Cerkev sv. Andreja na Rečici	sakralna stavbna dediščina	podružnična cerkev, sv. Andre	objekt	srednji vek (1000-1500)	ZVKD Kranj	BLEED	430296	137651	555	cerkev
1635	Studenec na Blokah - Cerkev sv. Petra	sakralna stavbna dediščina	podružnična cerkev, drevo, sv.	objekt	16. in 17. stoletje	ZVKD Ljubljana	BLOKE	464009	69240	755	cerkev
1636	Studenca na Blokah - Cerkev sv. Janeza Krstnika	sakralna stavbna dediščina	podružnična cerkev, zlati oltar,	objekt	16. in 17. stoletje	ZVKD Ljubljana	BLOKE	459750	69783	817	cerkev
1637	Sveti Duh na Blokah - Cerkev sv. Duha	sakralna stavbna dediščina	podružnična cerkev, sv. Duh	objekt	16. in 17. stoletje	ZVKD Ljubljana	BLOKE	463261	72748	758	cerkev
1639	Volčje - Cerkev sv. Volbenka	sakralna stavbna dediščina	podružnična cerkev, sv. Volbej	objekt	19. stoletje	ZVKD Ljubljana	BLOKE	462488	71222	752	cerkev
1642	Kupljenik - Cerkev sv. Štefana	sakralna stavbna dediščina	podružnična cerkev, sv. Štefan	objekt	16. in 17. stoletje	ZVKD Kranj	BLEED	429574	133009	645	cerkev

Št.	Ime	Tip	Geola	Obseg	Obdobje	Zavod	Občina	Gky	Gkx	Gkz	Izbir
1651	Zabočevo - Cerkev sv. Janeza Krstnika	sakralna stavbna dediščina	podružnična cerkev, sv. Janez	objekt	16. in 17. stoletje	ZVKD Ljubljana	BOROVNICA	453573	84936	352	cerkev
1652	Pokojišče - Cerkev sv. Štefana	sakralna stavbna dediščina	podružnična cerkev, sv. Štefan	objekt	16. in 17. stoletje	ZVKD Ljubljana	VRHNIKA	450287	83449	736	cerkev
1655	Lukovec nad Boštanjem - Cerkev sv. Marije Magdalene	sakralna stavbna dediščina	podružnična cerkev, sv. Marija	objekt	srednji vek (1000-1500)	ZVKD Celje	SEVNICA	523923	94016	346	cerkev
1658	Vrh pri Boštanju - Cerkev Marijinega vnebovzetja	sakralna stavbna dediščina	podružnična cerkev, romarska	objekt	18. stoletje	ZVKD Celje	SEVNICA	520472	96119	473	cerkev
1662	Gradišče pri Lukovici - Cerkev sv. Marijete	sakralna stavbna dediščina	podružnična cerkev, sv. Marijete	objekt	16. in 17. stoletje	ZVKD Kranj	LUKOVIČA	477720	113780	466	cerkev
1675	Vnanje Gorice - Cerkev sv. Duha	sakralna stavbna dediščina	podružnična cerkev, sv. Duh	objekt	16. in 17. stoletje	ZVKD Ljubljana	BREZOVICA	455124	95780	338	cerkev
1676	Dragomer - Cerkev sv. Lovrenca	sakralna stavbna dediščina	podružnična cerkev, sv. Lovre	objekt	16. in 17. stoletje	ZVKD Ljubljana	LOG-DRAGOMER	452510	97685	376	cerkev
1677	Log pri Brezovici - Cerkev sv. Janeza Krstnika	sakralna stavbna dediščina	podružnična cerkev, sv. Janez	objekt	16. in 17. stoletje	ZVKD Ljubljana	LOG-DRAGOMER	451264	96270	369	cerkev
1679	Gabrje pod Gorjanci - Cerkev sv. Janeza Krstnika	sakralna stavbna dediščina	podružnična cerkev, sv. Janez	objekt	srednji vek (1000-1500)	ZVKD Novo mesto	NOVO MESTO	521653	70836	395	cerkev
1687	Ambrož pod Krvavcem - Cerkev sv. Ambroža	sakralna stavbna dediščina	podružnična cerkev, sv. Ambrož	objekt	srednji vek (1000-1500)	ZVKD Kranj	CERKLJE NA GORENJSKEM	464159	125734	1083	cerkev
1688	Spodnji Brnik - Cerkev sv. Simona in Jude	sakralna stavbna dediščina	podružnična cerkev, spominski	objekt	16. in 17. stoletje	ZVKD Kranj	CERKLJE NA GORENJSKEM	460407	120533	369	cerkev
1694	Pšata pri Cerkljah - Cerkev sv. Marije Magdalene	sakralna stavbna dediščina	podružnična cerkev, sv. Marija	objekt	18. stoletje	ZVKD Kranj	CERKLJE NA GORENJSKEM	462542	124135	410	cerkev
1696	Štefana Gora - Cerkev sv. Štefana	sakralna stavbna dediščina	podružnična cerkev, zlati oltar	objekt	19. stoletje	ZVKD Kranj	CERKLJE NA GORENJSKEM	459185	126698	748	cerkev
1702	Veliko Mraševo - Cerkev sv. Petra in Pavla	sakralna stavbna dediščina	podružnična cerkev, lipa, sv. P	objekt	20. stoletje	ZVKD Ljubljana	KRŠKO	537423	81283	151	cerkev
1703	Cerknica - Cerkev sv. Janeza Krstnika	sakralna stavbna dediščina	pokopališka cerkev, pokopališ	objekt	16. in 17. stoletje	ZVKD Ljubljana	CERKNICA	450715	71911	561	cerkev
1705	Dolenja vas pri Cerknici - Cerkev sv. Lovrenca	sakralna stavbna dediščina	podružnična cerkev, zlati oltar	objekt	16. in 17. stoletje	ZVKD Ljubljana	CERKNICA	449185	71346	553	cerkev
1709	Podslivnica - Cerkev sv. Frančiška Ksaverija	sakralna stavbna dediščina	podružnična cerkev, sv. Franč	objekt	16. in 17. stoletje	ZVKD Ljubljana	CERKNICA	456772	73818	662	cerkev
1711	Čatež ob Savi - Cerkev sv. Vida	sakralna stavbna dediščina	podružnična cerkev, sv. Vid	objekt	srednji vek (1000-1500)	ZVKD Novo mesto	BREŽICE	546765	82476	385	cerkev
1713	Mrlava vas - Cerkev sv. Duha	sakralna stavbna dediščina	podružnična cerkev, sv. Duh	objekt	16. in 17. stoletje	ZVKD Novo mesto	BREŽICE	545495	81365	209	cerkev
1717	Čatež - Cerkev Matere božje na Zaplazu	sakralna stavbna dediščina	podružnična cerkev, romarska	objekt	19. stoletje	ZVKD Novo mesto	TREBNJE	497123	92090	543	cerkev
1718	Čateška Gora - Cerkev sv. Urha	sakralna stavbna dediščina	podružnična cerkev, sv. Urh	objekt	16. in 17. stoletje	ZVKD Ljubljana	LITUA	498231	92660	450	cerkev
1721	Razbor pri Čemšeniku - Cerkev sv. Primoža in Felicijana	sakralna stavbna dediščina	podružnična cerkev, sv. Primož	objekt	16. in 17. stoletje	ZVKD Ljubljana	ZAGORJE OB SAVI	497209	115661	840	cerkev
1722	Znojle - Cerkev sv. Lenara	sakralna stavbna dediščina	podružnična cerkev, sv. Lenar	objekt	srednji vek (1000-1500)	ZVKD Ljubljana	ZAGORJE OB SAVI	500879	116043	890	cerkev
1723	Zabreznik - Cerkev sv. Nikolaja	sakralna stavbna dediščina	podružnična cerkev, sv. Nikolaj	objekt	srednji vek (1000-1500)	ZVKD Ljubljana	ZAGORJE OB SAVI	496485	113191	640	cerkev
1734	Rodine v Beli krajini - Cerkev Marije Pomagaj	sakralna stavbna dediščina	podružnična cerkev, oktagon	objekt	16. in 17. stoletje	ZVKD Novo mesto	ČRNOMELJ	511219	50950	481	cerkev
1735	Otovec - Cerkev sv. Jerneja	sakralna stavbna dediščina	podružnična cerkev, sv. Jernej	objekt	16. in 17. stoletje	ZVKD Novo mesto	ČRNOMELJ	513293	50080	182	cerkev
1736	Rožanec - Cerkev sv. Jurija	sakralna stavbna dediščina	podružnična cerkev, sv. Jurij	objekt	srednji vek (1000-1500)	ZVKD Novo mesto	ČRNOMELJ	512859	51284	264	cerkev
1737	Petrova vas - Cerkev sv. Janeza Krstnika	sakralna stavbna dediščina	podružnična cerkev, sv. Janez	objekt	16. in 17. stoletje	ZVKD Novo mesto	ČRNOMELJ	513197	51975	192	cerkev
1740	Butoraj - Cerkev sv. Marka	sakralna stavbna dediščina	podružnična cerkev, sv. Marko	objekt	srednji vek (1000-1500)	ZVKD Novo mesto	ČRNOMELJ	516636	44254	227	cerkev
1741	Črnomelj - Cerkev sv. Boštjana	sakralna stavbna dediščina	podružnična cerkev, sv. Boštjan	objekt	16. in 17. stoletje	ZVKD Novo mesto	ČRNOMELJ	514144	48582	211	cerkev
1751	Ključevica - Cerkev sv. Neže	sakralna stavbna dediščina	podružnična cerkev, sv. Neža	objekt	16. in 17. stoletje	ZVKD Celje	TRBOVLJE	505976	104842	1217	cerkev
1752	Ključevica - Cerkev Matere božje	sakralna stavbna dediščina	podružnična cerkev, Mati božja	objekt	srednji vek (1000-1500)	ZVKD Celje	TRBOVLJE	507261	104951	1076	cerkev
1753	Završje - Cerkev sv. Mihaela	sakralna stavbna dediščina	podružnična cerkev, sv. Mihael	objekt	16. in 17. stoletje	ZVKD Celje	TRBOVLJE	502638	106938	753	cerkev
1758	Zdenska vas - Cerkev sv. Antona Padovanskega	sakralna stavbna dediščina	podružnična cerkev, lipa, sv. A	objekt	18. stoletje	ZVKD Ljubljana	DOBREPOLJE	477143	79794	495	cerkev
1760	Podgorica - Cerkev Rožnovenske Matere božje	sakralna stavbna dediščina	podružnična cerkev, Rožnoven	objekt	16. in 17. stoletje	ZVKD Ljubljana	DOBREPOLJE	477129	78060	442	cerkev
1763	Podpeč v Dobrepolju - Cerkev sv. Martina	sakralna stavbna dediščina	podružnična cerkev, sv. Martin	objekt	16. in 17. stoletje	ZVKD Ljubljana	DOBREPOLJE	475961	77316	465	cerkev
1768	Šmaver pri Dobmiču - Cerkev sv. Mavricija	sakralna stavbna dediščina	podružnična cerkev, sv. Mavri	objekt	16. in 17. stoletje	ZVKD Novo mesto	TREBNJE	501932	81094	367	cerkev
1770	Podlisc - Cerkev sv. Križa na Liscu	sakralna stavbna dediščina	podružnična cerkev, sv. Križ	objekt	srednji vek (1000-1500)	ZVKD Novo mesto	TREBNJE	497491	80434	428	cerkev
1774	Hruševo - Cerkev sv. Jurija	sakralna stavbna dediščina	podružnična cerkev, sv. Jurij	objekt	18. stoletje	ZVKD Ljubljana	DOBROVA-POLHOV GRADEC	453068	103374	413	cerkev
1780	Gorenje Jelenje - Cerkev sv. Janeza in Pavla	sakralna stavbna dediščina	podružnična cerkev, sv. Janez	objekt	18. stoletje	ZVKD Ljubljana	LITUA	500099	100641	775	cerkev
1781	Dobovica - Cerkev sv. Katarine v Borjah	sakralna stavbna dediščina	podružnična cerkev, sv. Katarin	objekt	16. in 17. stoletje	ZVKD Ljubljana	LITUA	503795	99725	737	cerkev
1782	Prelesje pri Litiji - Cerkev sv. Lovrenca	sakralna stavbna dediščina	podružnična cerkev, pokopališ	objekt	18. stoletje	ZVKD Ljubljana	LITUA	506085	98558	787	cerkev
1791	Mojstrana - Cerkev sv. Klemenca	sakralna stavbna dediščina	podružnična cerkev, sv. Klemen	objekt	srednji vek (1000-1500)	ZVKD Kranj	KRANJSKA GORA	419593	146726	641	cerkev
1793	Stari Kot - Cerkev sv. Frančiška Ksaverija	sakralna stavbna dediščina	podružnična cerkev, pokopališ	objekt	19. stoletje	ZVKD Ljubljana	LOŠKI POTOK	471681	52610	834	cerkev
1798	Pusti Gradac - Cerkev Vseh svetnikov	sakralna stavbna dediščina	podružnična cerkev, Vsi svetni	objekt	16. in 17. stoletje	ZVKD Novo mesto	ČRNOMELJ	515985	41591	153	cerkev
1799	Golek pri Dragatušu - Cerkev sv. Antona Puščavnika	sakralna stavbna dediščina	podružnična cerkev, sv. Anton	objekt	18. stoletje	ZVKD Novo mesto	ČRNOMELJ	514344	43479	157	cerkev
1800	Dragovanja vas - Cerkev sv. Džbolta	sakralna stavbna dediščina	podružnična cerkev, sv. Džbol	objekt	srednji vek (1000-1500)	ZVKD Novo mesto	ČRNOMELJ	512343	43933	196	cerkev
1801	Tanča Gora - Cerkev sv. Tomaža	sakralna stavbna dediščina	podružnična cerkev, sv. Tomaž	objekt	srednji vek (1000-1500)	ZVKD Novo mesto	ČRNOMELJ	512049	43673	256	cerkev
1802	Tanča Gora - Cerkev sv. Ane	sakralna stavbna dediščina	podružnična cerkev, sv. Ana	objekt	19. stoletje	ZVKD Novo mesto	ČRNOMELJ	511183	43261	351	cerkev
1803	Zapudje - Cerkev sv. Petra	sakralna stavbna dediščina	podružnična cerkev, sv. Peter	objekt	18. stoletje	ZVKD Novo mesto	ČRNOMELJ	513154	40404	262	cerkev
1807	Fara - Cerkev sv. Štefana	sakralna stavbna dediščina	podružnična cerkev, sv. Štefan	objekt	16. in 17. stoletje	ZVKD Ljubljana	KOSTEL	491425	37295	308	cerkev
1810	Slavski Laz - Cerkev sv. Trojice	sakralna stavbna dediščina	podružnična cerkev, sv. Trojic	objekt	16. in 17. stoletje	ZVKD Ljubljana	KOSTEL	493228	37680	240	cerkev
1811	Vrh pri Fari - Cerkev sv. Nikolaja	sakralna stavbna dediščina	podružnična cerkev, sv. Nikolaj	objekt	18. stoletje	ZVKD Ljubljana	KOSTEL	492820	38624	433	cerkev
1825	Kališe - Cerkev sv. Ahaca	sakralna stavbna dediščina	podružnična cerkev, sv. Ahac	objekt	srednji vek (1000-1500)	ZVKD Kranj	KAMNIK	475833	124551	940	cerkev
1832	Gatina - Cerkev sv. Janeza Krstnika	sakralna stavbna dediščina	podružnična cerkev, pokopališ	objekt	srednji vek (1000-1500)	ZVKD Ljubljana	GROSUPLJE	476054	89539	337	cerkev
1843	Zaklanec - Cerkev sv. Urha	sakralna stavbna dediščina	podružnična cerkev, sv. Urh	objekt	16. in 17. stoletje	ZVKD Ljubljana	HORJUL	447742	98241	429	cerkev
1845	Ravniki pri Hotedršici - Cerkev sv. Barbare	sakralna stavbna dediščina	podružnična cerkev, romarska	objekt	16. in 17. stoletje	ZVKD Ljubljana	LOGATEC	434982	86634	673	cerkev
1855	Sarsko - Cerkev sv. Ruperta	sakralna stavbna dediščina	podružnična cerkev, sv. Rupert	objekt	srednji vek (1000-1500)	ZVKD Ljubljana	IG	465897	88887	409	cerkev
1857	Brdo pri Ihanu - Cerkev sv. Nikolaja na Goropečah	sakralna stavbna dediščina	podružnična cerkev, zlati oltar	objekt	srednji vek (1000-1500)	ZVKD Kranj	DOMŽALE	472965	108164	403	cerkev
1858	Goričica pri Ihanu - Cerkev sv. Kunigunde	sakralna stavbna dediščina	podružnična cerkev, sv. Kunig	objekt	16. in 17. stoletje	ZVKD Kranj	DOMŽALE	471777	108986	374	cerkev
1861	Semnik - Cerkev sv. Ane	sakralna stavbna dediščina	podružnična cerkev, sv. Ana	objekt	srednji vek (1000-1500)	ZVKD Ljubljana	ZAGORJE OB SAVI	495134	111113	383	cerkev

Št.	Ime	Tip	Geola	Obseg	Obdobje	Zavod	Občina	Gky	Gkx	Gkz	Izbor
1862	Podlipovica - Cerkev sv. Mohorja in Fortunata	sakralna stavbna dediščina	podružnična cerkev, pokopališ	objekt	16. in 17. stoletje	ZVKD Ljubljana	ZAGORJE OB SAVI	494212	112774	387	cerkev
1868	Jarčje Brdo - Cerkev sv. Valentina	sakralna stavbna dediščina	podružnična cerkev, sv. Valen	objekt	16. in 17. stoletje	ZVKD Ljubljana	GORENJA VAS-POLJANE	439038	114994	658	cerkev
1875	Zgornje Jezersko - Cerkev sv. Andreja	sakralna stavbna dediščina	podružnična cerkev, pokopališ	objekt	srednji vek (1000-1500)	ZVKD Kranj	JEZERSKO	463272	140540	906	cerkev
1881	Črna pri Kamniku - Cerkev sv. Petra	sakralna stavbna dediščina	podružnična cerkev, zlati oltar,	objekt	srednji vek (1000-1500)	ZVKD Kranj	KAMNIK	472184	125104	880	cerkev
1900	Stme Njive - Cerkev sv. Radegunde	sakralna stavbna dediščina	podružnična cerkev, romarska	objekt	16. in 17. stoletje	ZVKD Ljubljana	ZAGORJE OB SAVI	489550	113661	575	cerkev
1901	Zvarulje - Cerkev sv. Gregorja	sakralna stavbna dediščina	podružnična cerkev, sv. Grego	objekt	18. stoletje	ZVKD Ljubljana	ZAGORJE OB SAVI	489201	111993	490	cerkev
1912	Male Vodenice - Cerkev Device Marije tolažnice	sakralna stavbna dediščina	podružnična cerkev, Devica M	objekt	srednji vek (1000-1500)	ZVKD Ljubljana	KOSTANJEVICA NA KRKI	531415	75721	380	cerkev
1914	Đštrc - Cerkev sv. Marije Magdalene	sakralna stavbna dediščina	podružnična cerkev, drevo, sv	objekt	16. in 17. stoletje	ZVKD Ljubljana	KOSTANJEVICA NA KRKI	534981	76514	293	cerkev
1915	Črneča vas - Cerkev sv. Mohorja in Fortunata	sakralna stavbna dediščina	podružnična cerkev, drevo, sv	objekt	16. in 17. stoletje	ZVKD Ljubljana	KOSTANJEVICA NA KRKI	535304	77001	415	cerkev
1919	Brezje pri Triču - Cerkev sv. Neže	sakralna stavbna dediščina	podružnična cerkev, vitraž, sv.	objekt	19. stoletje	ZVKD Kranj	TRŽIČ	444785	135196	678	cerkev
1926	Srednje Bitnje - Cerkev sv. Uršule	sakralna stavbna dediščina	podružnična cerkev, sv. Uršula	objekt	16. in 17. stoletje	ZVKD Kranj	KRANJ	449869	119169	383	cerkev
1931	Sveti Jošt nad Kranjem - Cerkev sv. Jošta	sakralna stavbna dediščina	podružnična cerkev, sv. Jošt	objekt	srednji vek (1000-1500)	ZVKD Kranj	KRANJ	446649	122323	847	cerkev
1944	Zavrtače - Cerkev sv. Duha	sakralna stavbna dediščina	podružnična cerkev, sv. Duh	objekt	16. in 17. stoletje	ZVKD Ljubljana	IVANČNA GORICA	481431	86496	628	cerkev
1946	Mali Korinj - Cerkev sv. Jurija	sakralna stavbna dediščina	podružnična cerkev, sv. Jurij	objekt	19. stoletje	ZVKD Ljubljana	IVANČNA GORICA	483624	77902	616	cerkev
1947	Sušica - Cerkev sv. Štefana	sakralna stavbna dediščina	podružnična cerkev, sv. Štefar	objekt	srednji vek (1000-1500)	ZVKD Ljubljana	IVANČNA GORICA	486317	83289	309	cerkev
1949	Kropa - Cerkev Device Marije	sakralna stavbna dediščina	podružnična cerkev, Devica M	objekt	18. stoletje	ZVKD Kranj	RADOVLJICA	439222	127686	543	cerkev
1951	Krško - Cerkev sv. Rozalije	sakralna stavbna dediščina	podružnična cerkev, sv. Rozal	objekt	16. in 17. stoletje	ZVKD Ljubljana	KRŠKO	537896	90924	200	cerkev
1952	Trška Gora pri Krškem - Cerkev sv. Jožefa	sakralna stavbna dediščina	podružnična cerkev, sv. Jožef	objekt	16. in 17. stoletje	ZVKD Ljubljana	KRŠKO	537338	90796	337	cerkev
1958	Nemška vas - Cerkev sv. Štefana	sakralna stavbna dediščina	podružnična cerkev, sv. Štefar	objekt	srednji vek (1000-1500)	ZVKD Ljubljana	KRŠKO	533544	90145	391	cerkev
1959	Straža pri Raki - Cerkev sv. Valentina	sakralna stavbna dediščina	podružnična cerkev, grobni olt	objekt	rimska doba	ZVKD Ljubljana	KRŠKO	532290	86781	220	cerkev
1962	Veliki Podlog - Cerkev sv. Nikolaja	sakralna stavbna dediščina	podružnična cerkev, sv. Nikola	objekt	srednji vek (1000-1500)	ZVKD Ljubljana	KRŠKO	535255	84413	155	cerkev
1965	Vihre - Cerkev sv. Uha	sakralna stavbna dediščina	podružnična cerkev, sv. Urh	objekt	srednji vek (1000-1500)	ZVKD Ljubljana	KRŠKO	541887	85293	154	cerkev
1972	Podšenjur - Cerkev sv. Jurija	sakralna stavbna dediščina	podružnična cerkev, sv. Jurij	objekt	16. in 17. stoletje	ZVKD Ljubljana	LITJA	486229	103297	296	cerkev
1979	Ljubljana - Cerkev Marijinega obiskanja na Rožniku	sakralna stavbna dediščina	podružnična cerkev, Marijino o	objekt	18. stoletje	ZVKD Ljubljana	LJUBLJANA	459925	101350	393	cerkev
1992	Ljubljana - Cerkev sv. Andreja v Zgornjem Kašlju	sakralna stavbna dediščina	podružnična cerkev, sv. Andre	objekt	srednji vek (1000-1500)	ZVKD Ljubljana	LJUBLJANA	470528	101054	275	cerkev
1998	Stanežiče - Cerkev sv. Jakoba	sakralna stavbna dediščina	podružnična cerkev, sv. Jakob	objekt	16. in 17. stoletje	ZVKD Ljubljana	LJUBLJANA	457051	107422	323	cerkev
2011	Retje v Loškem Potoku - Cerkev sv. Florijana	sakralna stavbna dediščina	podružnična cerkev, sv. Florija	objekt	16. in 17. stoletje	ZVKD Ljubljana	LOŠKI POTOK	466786	63609	725	cerkev
2023	Loka pri Mengšu - Cerkev sv. Primoža in Felicijana	sakralna stavbna dediščina	podružnična cerkev, sv. Primo	objekt	srednji vek (1000-1500)	ZVKD Kranj	MENGEŠ	466166	111370	305	cerkev
2031	Vidošiči - Cerkev sv. Ane	sakralna stavbna dediščina	podružnična cerkev, sv. Ana	objekt	19. stoletje	ZVKD Novo mesto	METLIKA	529366	59217	300	cerkev
2033	Grabovec - Cerkev sv. Urbana v Berčicah	sakralna stavbna dediščina	podružnična cerkev, sv. Urbar	objekt	16. in 17. stoletje	ZVKD Novo mesto	METLIKA	524455	58801	328	cerkev
2044	Golobinjek - Cerkev sv. Uršule	sakralna stavbna dediščina	podružnična cerkev, sv. Uršula	objekt	16. in 17. stoletje	ZVKD Novo mesto	MIRNA PEČ	505594	78178	457	cerkev
2047	Gorenje Kamenje - Cerkev sv. Duha	sakralna stavbna dediščina	podružnična cerkev, sv. Duh	objekt	16. in 17. stoletje	ZVKD Novo mesto	NOVO MESTO	512526	79009	455	cerkev
2052	Mokronog - Cerkev sv. Florijana	sakralna stavbna dediščina	podružnična cerkev, sv. Florija	objekt	16. in 17. stoletje	ZVKD Novo mesto	MOKRONOG-TREBELNO	511866	89350	291	cerkev
2055	Martinja vas pri Mokronogu - Cerkev sv. Nikolaja	sakralna stavbna dediščina	podružnična cerkev, sv. Nikola	objekt	srednji vek (1000-1500)	ZVKD Novo mesto	MOKRONOG-TREBELNO	510849	89734	268	cerkev
2056	Sveti Vih - Cerkev Marijinega vnebovzetja	sakralna stavbna dediščina	podružnična cerkev, Marijino v	objekt	srednji vek (1000-1500)	ZVKD Novo mesto	MOKRONOG-TREBELNO	514199	88792	417	cerkev
2057	Gorenje Lanknice - Cerkev sv. Jošta	sakralna stavbna dediščina	podružnična cerkev, sv. Jošt	objekt	srednji vek (1000-1500)	ZVKD Novo mesto	MOKRONOG-TREBELNO	512992	87562	274	cerkev
2058	Hrastovica - Cerkev sv. Roka	sakralna stavbna dediščina	podružnična cerkev, romarska	objekt	16. in 17. stoletje	ZVKD Novo mesto	MOKRONOG-TREBELNO	511367	91373	265	cerkev
2059	Brezovica pri Trebelnem - Cerkev sv. Ane	sakralna stavbna dediščina	podružnična cerkev, sv. Ana	objekt	16. in 17. stoletje	ZVKD Novo mesto	MOKRONOG-TREBELNO	510352	86894	422	cerkev
2062	Katarja - Cerkev sv. Nikolaja	sakralna stavbna dediščina	podružnična cerkev, sv. Nikola	objekt	srednji vek (1000-1500)	ZVKD Kranj	MORAVČE	480601	106996	738	cerkev
2063	Križevska vas - Cerkev sv. Križa	sakralna stavbna dediščina	podružnična cerkev, sv. Križ	objekt	20. stoletje	ZVKD Ljubljana	DOL PRI LJUBLJANI	478320	107229	580	cerkev
2064	Sveta Trojica pri Domžalah - Cerkev sv. Trojice	sakralna stavbna dediščina	podružnična cerkev, sv. Trojic	objekt	16. in 17. stoletje	ZVKD Kranj	DOMŽALE	475313	108835	528	cerkev
2066	Rudnik pri Moravčah - Cerkev Žalostne Matere božje	sakralna stavbna dediščina	podružnična cerkev, Žalostna	objekt	19. stoletje	ZVKD Kranj	MORAVČE	479788	109519	387	cerkev
2068	Spodnji Otok - Cerkev sv. Janeza Krstnika	sakralna stavbna dediščina	podružnična cerkev, sv. Janez	objekt	srednji vek (1000-1500)	ZVKD Novo mesto	RADOVLJICA	439584	133885	512	cerkev
2077	Čeplje pri Predgradu - Cerkev Žalostne Matere božje	sakralna stavbna dediščina	podružnična cerkev, Žalostna	objekt	19. stoletje	ZVKD Ljubljana	KOČEVJE	503900	44055	450	cerkev
2087	Ljuben - Cerkev sv. Vida	sakralna stavbna dediščina	podružnična cerkev, sv. Vid	objekt	srednji vek (1000-1500)	ZVKD Novo mesto	NOVO MESTO	509906	65822	532	cerkev
2088	Cerovec pri Bični vasi - Cerkev sv. Florijana	sakralna stavbna dediščina	podružnična cerkev, sv. Florija	objekt	16. in 17. stoletje	ZVKD Novo mesto	NOVO MESTO	512429	67176	331	cerkev
2093	Bosiljva Loka - Cerkev sv. Vida	sakralna stavbna dediščina	podružnična cerkev, pokopališ	objekt	16. in 17. stoletje	ZVKD Ljubljana	OSILNICA	481948	40904	264	cerkev
2094	Zurje - Cerkev sv. Duha	sakralna stavbna dediščina	podružnična cerkev, sv. Duh	objekt	16. in 17. stoletje	ZVKD Ljubljana	OSILNICA	476994	48099	540	cerkev
2095	Spodnji Čačič - Cerkev sv. Miklavža	sakralna stavbna dediščina	podružnična cerkev, sv. Miklav	objekt	16. in 17. stoletje	ZVKD Ljubljana	OSILNICA	477959	44565	557	cerkev
2096	Papeži - Cerkev sv. Mihaela	sakralna stavbna dediščina	podružnična cerkev, pokopališ	objekt	18. stoletje	ZVKD Ljubljana	OSILNICA	477124	46974	362	cerkev
2097	Srobotnik ob Kolpi - Cerkev sv. Ane	sakralna stavbna dediščina	podružnična cerkev, sv. Ana	objekt	19. stoletje	ZVKD Ljubljana	KOSTEL	484071	39885	356	cerkev
2099	Češnjica pri Kropi - Cerkev sv. Tomaža	sakralna stavbna dediščina	podružnična cerkev, sv. Toma	objekt	16. in 17. stoletje	ZVKD Kranj	RADOVLJICA	440833	127571	475	cerkev
2102	Mirna gora - Cerkev sv. Frančiška Ksaverija	sakralna stavbna dediščina	podružnična cerkev, romarska	objekt	18. stoletje	ZVKD Novo mesto	SEMIČ	508417	53944	1005	cerkev
2109	Planinska gora - Cerkev Marije pribežališče grešnikov	sakralna stavbna dediščina	romarska cerkev, sv. Marija pri	objekt	16. in 17. stoletje	ZVKD Nova Gorica	POSTOJNA	440869	77303	786	cerkev
2111	Jakovica - Cerkev sv. Mihaela	sakralna stavbna dediščina	podružnična cerkev, sv. Mihae	objekt	16. in 17. stoletje	ZVKD Ljubljana	LOGATEC	442379	80106	505	cerkev
2122	Griblje - Cerkev sv. Vida	sakralna stavbna dediščina	podružnična cerkev, sv. Vid	objekt	16. in 17. stoletje	ZVKD Novo mesto	ČRNOMELJ	523032	47084	167	cerkev
2123	Krasinec - Cerkev sv. Antona Puščavnika	sakralna stavbna dediščina	podružnična cerkev, sv. Anton	objekt	18. stoletje	ZVKD Novo mesto	METLIKA	522077	49359	150	cerkev
2124	Zemelj - Cerkev sv. Helene	sakralna stavbna dediščina	podružnična cerkev, gomila, sv	objekt	19. stoletje	ZVKD Novo mesto	METLIKA	522162	51600	147	cerkev
2125	Klošter - Cerkev Žalostne Matere božje	sakralna stavbna dediščina	podružnična cerkev, Žalostna	objekt	srednji vek (1000-1500)	ZVKD Novo mesto	METLIKA	518968	53293	151	cerkev
2127	Briše pri Polhovem Gradcu - Cerkev sv. Treh kraljev	sakralna stavbna dediščina	podružnična cerkev, sv. Trije k	objekt	16. in 17. stoletje	ZVKD Ljubljana	DOBROVA-POLHOV GRADEC	446367	101294	375	cerkev
2129	Koreno nad Horjulom - Cerkev sv. Mohorja in Fortunata	sakralna stavbna dediščina	podružnična cerkev, sv. Moho	objekt	srednji vek (1000-1500)	ZVKD Ljubljana	HORJUL	445714	99311	718	cerkev

Št.	Ime	Tip	Geola	Obseg	Obdobje	Zavod	Obcina	Gky	Gkx	Gkz	Izbir
2131	Praproče pri Polhovem Gradcu - Cerkev sv. Jurija	sakralna stavbna dediščina	podružnična cerkev, sv. Jurij	objekt	srednji vek (1000-1500)	ZVKD Ljubljana	DOBROVA-POLHOV GRADEČ	445308	102027	550	cerkev
2132	Selo nad Polhovim Gradcem - Cerkev sv. Jediti	sakralna stavbna dediščina	podružnična cerkev, sv. Jediti	objekt	srednji vek (1000-1500)	ZVKD Ljubljana	DOBROVA-POLHOV GRADEČ	446484	106557	742	cerkev
2133	Setnica pri Polhovem Gradcu - Cerkev sv. Uršule	sakralna stavbna dediščina	podružnična cerkev, zlati oltar	objekt	srednji vek (1000-1500)	ZVKD Ljubljana	DOBROVA-POLHOV GRADEČ	448148	104083	700	cerkev
2134	Setnik - Cerkev sv. Martina	sakralna stavbna dediščina	podružnična cerkev, sv. Martin	objekt	16. in 17. stoletje	ZVKD Ljubljana	DOBROVA-POLHOV GRADEČ	445197	100815	565	cerkev
2135	Polhov Gradec - Cerkev sv. Lovrenca na Gori	sakralna stavbna dediščina	podružnična cerkev, sv. Lovre	objekt	16. in 17. stoletje	ZVKD Ljubljana	DOBROVA-POLHOV GRADEČ	446122	103209	823	cerkev
2141	Kočevske Poljane - Cerkev Marije Pomočnice kristjanov	sakralna stavbna dediščina	podružnična cerkev, Marija Poi	objekt	16. in 17. stoletje	ZVKD Novo mesto	DOBROVA-POLHOV GRADEČ	504751	64958	248	cerkev
2142	Mali Rigelj - Cerkev sv. Uršule	sakralna stavbna dediščina	podružnična cerkev, sv. Uršula	objekt	18. stoletje	ZVKD Novo mesto	DOLENJSKE TOPLICE	505851	63769	300	cerkev
2145	Srednja vas-Poljane - Cerkev sv. Križa	sakralna stavbna dediščina	podružnična cerkev, romarska	objekt	16. in 17. stoletje	ZVKD Ljubljana	GORENJA VAS-POLJANE	435767	108675	500	cerkev
2146	Bukov Vrh pri Hotovlju - Cerkev Žalostne Matere božje	sakralna stavbna dediščina	podružnična cerkev, Žalostna	objekt	srednji vek (1000-1500)	ZVKD Ljubljana	GORENJA VAS-POLJANE	439749	107490	832	cerkev
2147	Volča - Cerkev sv. Jurija	sakralna stavbna dediščina	podružnična cerkev, sv. Jurij	objekt	16. in 17. stoletje	ZVKD Ljubljana	GORENJA VAS-POLJANE	436910	110398	447	cerkev
2148	Gabriška Gora - Cerkev sv. Primoža in Felicijana	sakralna stavbna dediščina	podružnična cerkev, sv. Primož	objekt	srednji vek (1000-1500)	ZVKD Ljubljana	ŠKOFJA LOKA	438591	111091	828	cerkev
2149	Na Logu - Cerkev sv. Volbenka	sakralna stavbna dediščina	romarska cerkev, podružnična	objekt	16. in 17. stoletje	ZVKD Ljubljana	ŠKOFJA LOKA	440207	109876	480	cerkev
2150	Malenski vrh - Cerkev Marijinega vnebovzetja	sakralna stavbna dediščina	podružnična cerkev, zlati oltar	objekt	srednji vek (1000-1500)	ZVKD Ljubljana	GORENJA VAS-POLJANE	434971	112482	987	cerkev
2157	Tepe - Cerkev sv. Lovrenca v Zgornjih Tepah	sakralna stavbna dediščina	podružnična cerkev, sv. Lovre	objekt	16. in 17. stoletje	ZVKD Ljubljana	LITUA	495122	104206	698	cerkev
2159	Ravne pri Polšniku - Cerkev sv. Katarine na Ostrežu	sakralna stavbna dediščina	podružnična cerkev, sv. Katarin	objekt	16. in 17. stoletje	ZVKD Ljubljana	LITUA	498332	104264	836	cerkev
2160	Polšnik - Cerkev sv. Jurija na Glinjaku	sakralna stavbna dediščina	podružnična cerkev, sv. Jurij	objekt	srednji vek (1000-1500)	ZVKD Ljubljana	LITUA	497814	101894	828	cerkev
2167	Bašelj - Cerkev sv. Lovrenca	sakralna stavbna dediščina	podružnična cerkev, sv. Lovre	objekt	srednji vek (1000-1500)	ZVKD Kranj	PREDDVOR	453605	131583	888	cerkev
2170	Potoče pri Preddvoru - Cerkev sv. Jakoba	sakralna stavbna dediščina	podružnična cerkev, sv. Jakob	objekt	srednji vek (1000-1500)	ZVKD Kranj	PREDDVOR	457341	130252	960	cerkev
2174	Zilje - Cerkev sv. Antona Padovanskega	sakralna stavbna dediščina	podružnična cerkev, sv. Antoni	objekt	16. in 17. stoletje	ZVKD Novo mesto	ČRNOVELJ	523958	35463	302	cerkev
2178	Jezero - Cerkev sv. Lovrenca	sakralna stavbna dediščina	podružnična cerkev, sv. Lovre	objekt	srednji vek (1000-1500)	ZVKD Ljubljana	BREZOVICA	456706	92356	326	cerkev
2179	Preseje pod Kimom - Cerkev sv. Jožefa	sakralna stavbna dediščina	podružnična cerkev, sv. Jožef	objekt	16. in 17. stoletje	ZVKD Ljubljana	BREZOVICA	454993	90866	439	cerkev
2181	Prevalje pod Kimom - Cerkev Žalostne Matere božje	sakralna stavbna dediščina	podružnična cerkev, Žalostna	objekt	18. stoletje	ZVKD Ljubljana	BREZOVICA	453447	90704	416	cerkev
2182	Podpeč - Cerkev sv. Ana	sakralna stavbna dediščina	podružnična cerkev, sv. Ana	objekt	srednji vek (1000-1500)	ZVKD Ljubljana	BREZOVICA	455593	91867	484	cerkev
2183	Planinca - Cerkev sv. Tomaža	sakralna stavbna dediščina	podružnična cerkev, sv. Tomaž	objekt	srednji vek (1000-1500)	ZVKD Ljubljana	BREZOVICA	457508	90310	542	cerkev
2185	Zlebe - Cerkev sv. Marjete	sakralna stavbna dediščina	podružnična cerkev, sv. Marjet	objekt	16. in 17. stoletje	ZVKD Ljubljana	MEDVODE	453417	107553	488	cerkev
2187	Petelinc - Cerkev sv. Jakoba	sakralna stavbna dediščina	podružnična cerkev, sv. Jakob	objekt	srednji vek (1000-1500)	ZVKD Ljubljana	MEDVODE	453737	106967	586	cerkev
2192	Mišji Dol - Cerkev sv. Lucije	sakralna stavbna dediščina	podružnična cerkev, sv. Lucija	objekt	16. in 17. stoletje	ZVKD Ljubljana	ŠMARTNO PRI LITJI	492519	93692	370	cerkev
2196	Jelovo - Cerkev sv. Katarine	sakralna stavbna dediščina	podružnična cerkev, sv. Katarin	objekt	srednji vek (1000-1500)	ZVKD Celje	RADEČE	512945	103822	515	cerkev
2197	Močino - Cerkev sv. Nikolaja	sakralna stavbna dediščina	podružnična cerkev, sv. Nikolaj	objekt	16. in 17. stoletje	ZVKD Celje	RADEČE	511932	100882	572	cerkev
2200	Žebnik - Cerkev Žalostne Matere božje	sakralna stavbna dediščina	podružnična cerkev, Žalostna	objekt	16. in 17. stoletje	ZVKD Celje	RADEČE	512098	102236	480	cerkev
2206	Lancovo - Cerkev sv. Lambeta	sakralna stavbna dediščina	podružnična cerkev, sv. Lambi	objekt	srednji vek (1000-1500)	ZVKD Kranj	RADOVLJICA	453497	132740	513	cerkev
2210	Podulce - Cerkev sv. Marjete	sakralna stavbna dediščina	podružnična cerkev, sv. Marjet	objekt	srednji vek (1000-1500)	ZVKD Ljubljana	KRŠKO	528442	88011	200	cerkev
2221	Goriča vas - Cerkev Imena Marijinega	sakralna stavbna dediščina	podružnična cerkev, romarska	objekt	srednji vek (1000-1500)	ZVKD Ljubljana	RIBNICA	480200	64863	488	cerkev
2222	Nemška vas - Cerkev sv. Lenarta	sakralna stavbna dediščina	podružnična cerkev, sv. Lenar	objekt	srednji vek (1000-1500)	ZVKD Ljubljana	RIBNICA	480640	64094	485	cerkev
2223	Zapuže pri Ribnici - Cerkev sv. Ane	sakralna stavbna dediščina	podružnična cerkev, sv. Ana	objekt	16. in 17. stoletje	ZVKD Ljubljana	RIBNICA	480488	69477	918	cerkev
2225	Sajevce - Cerkev sv. Frančiška Ksaverija	sakralna stavbna dediščina	podružnična cerkev, drevo, sv.	objekt	18. stoletje	ZVKD Ljubljana	RIBNICA	476682	66170	556	cerkev
2226	Jurjevica - Cerkev Povišanja sv. Križa	sakralna stavbna dediščina	podružnična cerkev, pokopališ	objekt	16. in 17. stoletje	ZVKD Ljubljana	RIBNICA	476548	67608	550	cerkev
2231	Zgonče - Cerkev sv. Primoža in Felicijana	sakralna stavbna dediščina	podružnična cerkev, sv. Primož	objekt	srednji vek (1000-1500)	ZVKD Ljubljana	VELIKE LAŠČE	467418	76519	817	cerkev
2232	Krvava Peč - Cerkev sv. Lenarta	sakralna stavbna dediščina	podružnična cerkev, sv. Lenar	objekt	16. in 17. stoletje	ZVKD Ljubljana	VELIKE LAŠČE	462472	79881	805	cerkev
2233	Veliki Osojnik - Cerkev sv. Lovrenca	sakralna stavbna dediščina	podružnična cerkev, sv. Lovre	objekt	18. stoletje	ZVKD Ljubljana	VELIKE LAŠČE	468577	78665	715	cerkev
2241	Šumberk - Cerkev sv. Katarine	sakralna stavbna dediščina	podružnična cerkev, grajska k.	objekt	srednji vek (1000-1500)	ZVKD Novo mesto	TREBNJE	492317	82878	530	cerkev
2245	Kališe pri Železnikih - Cerkev sv. Križa	sakralna stavbna dediščina	podružnična cerkev, sv. Križ	objekt	srednji vek (1000-1500)	ZVKD Ljubljana	ŽELEZNIKI	437479	121516	871	cerkev
2246	Jamnik - Cerkev sv. Primoža in Felicijana	sakralna stavbna dediščina	podružnična cerkev, sv. Primož	objekt	srednji vek (1000-1500)	ZVKD Kranj	KRANJ	439802	125982	831	cerkev
2247	Golica - Cerkev sv. Nikolaja	sakralna stavbna dediščina	podružnična cerkev, sv. Nikolaj	objekt	srednji vek (1000-1500)	ZVKD Ljubljana	ŽELEZNIKI	437962	118779	954	cerkev
2248	Sveti Tomaž - Cerkev sv. Tomaža	sakralna stavbna dediščina	podružnična cerkev, sv. Tomaž	objekt	srednji vek (1000-1500)	ZVKD Ljubljana	ŠKOFJA LOKA	442049	115982	665	cerkev
2249	Pitovč - Cerkev Marije Pomočnice	sakralna stavbna dediščina	podružnična cerkev, Marija Poi	objekt	19. stoletje	ZVKD Ljubljana	ŽELEZNIKI	431978	120786	1000	cerkev
2250	Zabrekve - Cerkev sv. Mohorja in Fortunata	sakralna stavbna dediščina	podružnična cerkev, sv. Mohor	objekt	16. in 17. stoletje	ZVKD Ljubljana	ŽELEZNIKI	441795	121571	950	cerkev
2253	Semič - Cerkev sv. Primoža in Felicijana	sakralna stavbna dediščina	podružnična cerkev, sv. Primož	objekt	srednji vek (1000-1500)	ZVKD Novo mesto	SEMIČ	513156	55885	470	cerkev
2256	Kal pri Semiču - Cerkev sv. Lenarta	sakralna stavbna dediščina	podružnična cerkev, sv. Lenar	objekt	18. stoletje	ZVKD Novo mesto	SEMIČ	516752	58819	277	cerkev
2258	Nestoplja vas - Cerkev sv. Roka	sakralna stavbna dediščina	podružnična cerkev, sv. Rok	objekt	16. in 17. stoletje	ZVKD Novo mesto	SEMIČ	514406	54194	223	cerkev
2261	Semič - Cerkev sv. Duha pri Selih	sakralna stavbna dediščina	podružnična cerkev, spominski	objekt	16. in 17. stoletje	ZVKD Novo mesto	SEMIČ	515208	56555	200	cerkev
2263	Semič - Cerkev sv. Mihaela	sakralna stavbna dediščina	podružnična cerkev, sv. Mihael	objekt	18. stoletje	ZVKD Novo mesto	SEMIČ	514571	55922	221	cerkev
2264	Semič - Cerkev sv. Lovrenca na Smuku	sakralna stavbna dediščina	podružnična cerkev, sv. Lovre	objekt	16. in 17. stoletje	ZVKD Novo mesto	SEMIČ	514391	57509	545	cerkev
2266	Sinj Vrh - Cerkev sv. Janeza Krstnika	sakralna stavbna dediščina	podružnična cerkev, sv. Janez	objekt	19. stoletje	ZVKD Novo mesto	ČRNOVELJ	513101	33701	433	cerkev
2270	Hraše - Cerkev sv. Jakoba	sakralna stavbna dediščina	podružnična cerkev, zlati oltar	objekt	srednji vek (1000-1500)	ZVKD Ljubljana	MEDVODE	458079	115448	347	cerkev
2275	Zbilje - Cerkev sv. Janeza Krstnika	sakralna stavbna dediščina	podružnična cerkev, sv. Janez	objekt	srednji vek (1000-1500)	ZVKD Ljubljana	MEDVODE	455397	113145	350	cerkev
2278	Globel - Cerkev sv. Družine	sakralna stavbna dediščina	podružnična cerkev, sv. Družin	objekt	20. stoletje	ZVKD Ljubljana	SODRAŽICA	469773	68724	643	cerkev
2279	Sodražica - Cerkev Žalostne Matere božje na Strmci	sakralna stavbna dediščina	podružnična cerkev, Žalostna	objekt	19. stoletje	ZVKD Ljubljana	SODRAŽICA	472480	68676	599	cerkev
2282	Ladja - Cerkev sv. Petra	sakralna stavbna dediščina	podružnična cerkev, sv. Peter	objekt	srednji vek (1000-1500)	ZVKD Ljubljana	MEDVODE	453357	111561	337	cerkev
2284	Osojnik - Cerkev sv. Mohorja in Fortunata	sakralna stavbna dediščina	podružnična cerkev, sv. Mohor	objekt	16. in 17. stoletje	ZVKD Ljubljana	MEDVODE	448934	109983	857	cerkev
2285	Tehovec - Cerkev sv. Floriana	sakralna stavbna dediščina	podružnična cerkev, sv. Florian	objekt	16. in 17. stoletje	ZVKD Ljubljana	MEDVODE	451387	107908	683	cerkev

Št.	Ime	Tip	Geola	Obseg	Obdobje	Zavod	Obcina	Gky	Gkx	Gkz	Izbor
2287	Spodnje Danje - Cerkev sv. Marka	sakralna stavbna dediščina	podružnična cerkev, sv. Marko	objekt	16. in 17. stoletje	ZVKD Ljubljana	ŽELEZNIKI	426968	120593	876	cerkev
2294	Spodnji Log - Cerkev sv. Petra	sakralna stavbna dediščina	podružnična cerkev, sv. Peter	objekt	srednji vek (1000-1500)	ZVKD Ljubljana	KOČEVJE	501168	41937	500	cerkev
2297	Jereka - Cerkev sv. Marijete	sakralna stavbna dediščina	podružnična cerkev, zlati oltar	objekt	16. in 17. stoletje	ZVKD Kranj	BOHINJ	420216	128482	615	cerkev
2299	Ribčev Laz - Cerkev sv. Duha	sakralna stavbna dediščina	podružnična cerkev, sv. Duh	objekt	srednji vek (1000-1500)	ZVKD Kranj	BOHINJ	412861	126669	530	cerkev
2308	Planica pri Čepuljah - Cerkev sv. Gabriela	sakralna stavbna dediščina	podružnična cerkev, sv. Gabriel	objekt	srednji vek (1000-1500)	ZVKD Kranj	KRANJ	444595	118933	824	cerkev
2322	Podlož - Cerkev sv. Križa na Križni gori	sakralna stavbna dediščina	podružnična cerkev, romarska	objekt	16. in 17. stoletje	ZVKD Ljubljana	LOŠKA DOLINA	458235	66531	855	cerkev
2326	Laze pri Gorenjem Jezeru - Cerkev sv. Brikcija	sakralna stavbna dediščina	podružnična cerkev, sv. Brikcij	objekt	16. in 17. stoletje	ZVKD Ljubljana	CERKNICA	453338	64591	612	cerkev
2327	Lož - Cerkev sv. Petra in stolp	sakralna profana stavbna dediščina	podružnična cerkev, tabor, objekt	skupina objektov	srednji vek (1000-1500)	ZVKD Ljubljana	LOŠKA DOLINA	459146	64769	605	cerkev
2328	Lož - Cerkev sv. Roka v Zgornji Travi	sakralna stavbna dediščina	podružnična cerkev, sv. Rok	objekt	16. in 17. stoletje	ZVKD Ljubljana	LOŠKA DOLINA	459482	65120	600	cerkev
2329	Otok pri Cerknici - Cerkev sv. Primoža in Felicijana	sakralna stavbna dediščina	podružnična cerkev, sv. Primož	objekt	16. in 17. stoletje	ZVKD Ljubljana	CERKNICA	451881	65829	585	cerkev
2332	Dolenje Poljane - Cerkev sv. Andreja v Zgornjih Poljanah	sakralna stavbna dediščina	podružnična cerkev, sv. Andrej	objekt	16. in 17. stoletje	ZVKD Ljubljana	LOŠKA DOLINA	464490	60067	1062	cerkev
2335	Dane - Cerkev sv. Urbana na Škriljah	sakralna stavbna dediščina	podružnična cerkev, sv. Urban	objekt	16. in 17. stoletje	ZVKD Ljubljana	LOŠKA DOLINA	456563	63411	590	cerkev
2336	Šmarata - Cerkev sv. Marijete	sakralna stavbna dediščina	podružnična cerkev, zlati oltar	objekt	srednji vek (1000-1500)	ZVKD Ljubljana	LOŠKA DOLINA	458734	60576	581	cerkev
2338	Vrh - Cerkev sv. Tomaža	sakralna stavbna dediščina	podružnična cerkev, sv. Tomaž	objekt	srednji vek (1000-1500)	ZVKD Ljubljana	LOŠKA DOLINA	460915	59347	685	cerkev
2345	Pristava nad Stično - Cerkev sv. Lamberta	sakralna stavbna dediščina	podružnična cerkev, sv. Lambert	objekt	srednji vek (1000-1500)	ZVKD Ljubljana	IVANČNA GORICA	486344	94052	643	cerkev
2347	Črmošnjice pri Stopičah - Cerkev sv. Marije Magdalene	sakralna stavbna dediščina	podružnična cerkev, sv. Marija	objekt	16. in 17. stoletje	ZVKD Novo mesto	NOVO MESTO	515765	70364	225	cerkev
2352	Pangrč Gim - Cerkev sv. Nikolaja	sakralna stavbna dediščina	podružnična cerkev, sv. Nikolaj	objekt	srednji vek (1000-1500)	ZVKD Novo mesto	NOVO MESTO	521265	69128	438	cerkev
2356	Zakal - Cerkev sv. Lenarta	sakralna stavbna dediščina	podružnična cerkev, sv. Lenart	objekt	srednji vek (1000-1500)	ZVKD Kranj	KAMNIK	467090	125460	653	cerkev
2366	Bereča vas - Cerkev sv. Jakoba	sakralna stavbna dediščina	podružnična cerkev, sv. Jakob	objekt	16. in 17. stoletje	ZVKD Novo mesto	METLIKA	521395	60366	315	cerkev
2373	Dolsko - Cerkev sv. Agate	sakralna stavbna dediščina	pokopališka kapela, podružnična	objekt	16. in 17. stoletje	ZVKD Ljubljana	DOL PRI LJUBLJANI	476491	105703	265	cerkev
2375	Brezovica pri Medvodah - Cerkev sv. Jakoba	sakralna stavbna dediščina	podružnična cerkev, sv. Jakob	objekt	16. in 17. stoletje	ZVKD Ljubljana	MEDVODE	451615	106950	806	cerkev
2377	Čebine - Cerkev sv. Križa	sakralna stavbna dediščina	podružnična cerkev, sv. Križ	objekt	srednji vek (1000-1500)	ZVKD Celje	TRBOVLJE	500223	114083	754	cerkev
2380	Ulaka - Cerkev sv. Nikolaja	sakralna stavbna dediščina	podružnična cerkev, sv. Nikolaj	objekt	16. in 17. stoletje	ZVKD Ljubljana	BLOKE	458982	73059	751	cerkev
2382	Dalce - Cerkev sv. Andreja	sakralna stavbna dediščina	podružnična cerkev, sv. Andrej	objekt	srednji vek (1000-1500)	ZVKD Ljubljana	KRŠKO	531054	92132	376	cerkev
2383	Gorenja Lepa vas - Cerkev sv. Primoža in Felicijana	sakralna stavbna dediščina	podružnična cerkev, drevo, sv.	objekt	srednji vek (1000-1500)	ZVKD Ljubljana	KRŠKO	533573	91759	424	cerkev
2393	Podpeč pod Skalo - Cerkev sv. Pavla	sakralna stavbna dediščina	podružnična cerkev, grajska kapela	objekt	srednji vek (1000-1500)	ZVKD Ljubljana	LITIJA	497613	97534	500	cerkev
2394	Javorje pri Gabrovki - Cerkev sv. Jerneja	sakralna stavbna dediščina	podružnična cerkev, sv. Jernej	objekt	srednji vek (1000-1500)	ZVKD Ljubljana	LITIJA	496699	97680	636	cerkev
2395	Moravce pri Gabrovki - Cerkev sv. Mohorja	sakralna stavbna dediščina	podružnična cerkev, sv. Mohor	objekt	16. in 17. stoletje	ZVKD Ljubljana	LITIJA	497454	94932	416	cerkev
2400	Bušča vas - Cerkev Žalostne Matere božje	sakralna stavbna dediščina	podružnična cerkev, Žalostna	objekt	srednji vek (1000-1500)	ZVKD Novo mesto	BREŽICE	540678	80237	191	cerkev
2402	Gradec - Cerkev sv. Nikolaja	sakralna stavbna dediščina	podružnična cerkev, drevo, arh.	objekt	rimsko doba	ZVKD Ljubljana	KRŠKO	539784	77331	576	cerkev
2407	Štrukljeva vas - Cerkev sv. Jakoba	sakralna stavbna dediščina	podružnična cerkev, drevo, sv.	objekt	16. in 17. stoletje	ZVKD Ljubljana	CERKNICA	459171	76424	712	cerkev
2408	Cajnarje - Cerkev sv. Jurja	sakralna stavbna dediščina	podružnična cerkev, pokopališ	objekt	16. in 17. stoletje	ZVKD Ljubljana	CERKNICA	457224	76571	713	cerkev
2409	Dsredok nad Cerknico - Cerkev sv. Primoža in Felicijana	sakralna stavbna dediščina	podružnična cerkev, drevo, sv.	objekt	16. in 17. stoletje	ZVKD Ljubljana	CERKNICA	460418	80169	751	cerkev
2411	Počakovo - Cerkev sv. Janeza Evangelista	sakralna stavbna dediščina	podružnična cerkev, sv. Janez	objekt	19. stoletje	ZVKD Celje	RADEČE	507420	101514	603	cerkev
2420	Srednja vas pri Šenčurju - Cerkev sv. Radegunde	sakralna stavbna dediščina	podružnična cerkev, sv. Rade	objekt	srednji vek (1000-1500)	ZVKD Kranj	ŠENČUR	456150	124433	427	cerkev
2421	Srednja vas pri Šenčurju - Cerkev sv. Katarine	sakralna stavbna dediščina	podružnična cerkev, sv. Katarin	objekt	srednji vek (1000-1500)	ZVKD Kranj	ŠENČUR	456149	124452	428	cerkev
2426	V Zideh - Cerkev sv. Mohorja in Fortunata	sakralna stavbna dediščina	podružnična cerkev, sv. Mohor	objekt	srednji vek (1000-1500)	ZVKD Kranj	LUKOVIČA	492137	115750	490	cerkev
2429	Kal pri Krmelju - Cerkev sv. Martina	sakralna stavbna dediščina	podružnična cerkev, sv. Martin	objekt	16. in 17. stoletje	ZVKD Celje	SEVNICA	508957	97386	505	cerkev
2430	Kamenica - Cerkev sv. Marijete	sakralna stavbna dediščina	podružnična cerkev, sv. Marijete	objekt	16. in 17. stoletje	ZVKD Celje	SEVNICA	516119	94283	284	cerkev
2431	Leskovec v Podborštu - Cerkev Žalostne Matere božje	sakralna stavbna dediščina	podružnična cerkev, Žalostna	objekt	16. in 17. stoletje	ZVKD Celje	SEVNICA	512502	98970	708	cerkev
2432	Dsredok pri Krmelju - Cerkev sv. Primoža in Felicijana	sakralna stavbna dediščina	podružnična cerkev, sv. Primož	objekt	16. in 17. stoletje	ZVKD Celje	SEVNICA	510288	99634	720	cerkev
2435	Gorjanci - Cerkev sv. Nikolaja pod Trdinovim vrhom	sakralna stavbna dediščina	podružnična cerkev, sv. Nikolaj	objekt	16. in 17. stoletje	ZVKD Novo mesto	ŠENTJERNEJ	525477	70363	964	cerkev
2436	Gorenje Gradišče pri Šentjaneju - Cerkev sv. Kozme in Damjana	sakralna stavbna dediščina	podružnična cerkev, zlati oltar	objekt	16. in 17. stoletje	ZVKD Novo mesto	ŠENTJERNEJ	523373	77852	177	cerkev
2438	Ledeča vas - Cerkev sv. Ane	sakralna stavbna dediščina	podružnična cerkev, sv. Ana	objekt	srednji vek (1000-1500)	ZVKD Novo mesto	ŠENTJERNEJ	529051	77602	182	cerkev
2439	Dolenja Stara vas - Cerkev sv. Franciška Ksaverija	sakralna stavbna dediščina	podružnična cerkev, sv. Franci	objekt	16. in 17. stoletje	ZVKD Novo mesto	ŠENTJERNEJ	528128	77119	199	cerkev
2442	Gorenja Stara vas - Cerkev sv. Tomaža	sakralna stavbna dediščina	podružnična cerkev, sv. Tomaž	objekt	16. in 17. stoletje	ZVKD Novo mesto	ŠENTJERNEJ	524618	75643	219	cerkev
2452	Planina nad Horjulom - Cerkev sv. Andreja	sakralna stavbna dediščina	podružnična cerkev, sv. Andrej	objekt	16. in 17. stoletje	ZVKD Ljubljana	DOBROVA-POLHOV GRADEC	439528	100833	795	cerkev
2453	Smrečje - Cerkev Marijinega vnebovzetja	sakralna stavbna dediščina	podružnična cerkev, Marijino v	objekt	16. in 17. stoletje	ZVKD Ljubljana	VRHNIKA	437955	96900	710	cerkev
2456	Padež pri Podkumu - Cerkev sv. Jakoba	sakralna stavbna dediščina	podružnična cerkev, sv. Jakob	objekt	srednji vek (1000-1500)	ZVKD Ljubljana	ZAGORJE OB SAVI	501246	102046	765	cerkev
2457	Rodež - Cerkev sv. Lenarta	sakralna stavbna dediščina	podružnična cerkev, sv. Lenart	objekt	srednji vek (1000-1500)	ZVKD Ljubljana	ZAGORJE OB SAVI	501063	104056	865	cerkev
2458	Stranski Vrh - Cerkev sv. Lovrenca	sakralna stavbna dediščina	podružnična cerkev, sv. Lovren	objekt	srednji vek (1000-1500)	ZVKD Ljubljana	LITIJA	498730	102671	785	cerkev
2459	Rtiče - Cerkev sv. Brikcija	sakralna stavbna dediščina	podružnična cerkev, sv. Brikcij	objekt	16. in 17. stoletje	ZVKD Ljubljana	ZAGORJE OB SAVI	500524	102936	775	cerkev
2466	Jablana - Cerkev sv. Križa	sakralna stavbna dediščina	podružnična cerkev, sv. Križ	objekt	16. in 17. stoletje	ZVKD Ljubljana	ZAGORJE OB SAVI	496947	108802	805	cerkev
2467	Senožeti - Cerkev sv. Duha	sakralna stavbna dediščina	podružnična cerkev, zlati oltar	objekt	16. in 17. stoletje	ZVKD Ljubljana	ZAGORJE OB SAVI	494530	106802	562	cerkev
2472	Stehanja vas - Cerkev povišanja sv. Križa	sakralna stavbna dediščina	podružnična cerkev, sv. Križ	objekt	srednji vek (1000-1500)	ZVKD Novo mesto	TREBNJE	494423	85900	408	cerkev
2479	Novo mesto - Cerkev sv. Janeza Krstnika v Mačkovcu	sakralna stavbna dediščina	podružnična cerkev, sv. Janez	objekt	srednji vek (1000-1500)	ZVKD Novo mesto	NOVO MESTO	515301	75773	197	cerkev
2481	Zaloka - Cerkev sv. Neže	sakralna stavbna dediščina	podružnična cerkev, sv. Neža	objekt	16. in 17. stoletje	ZVKD Novo mesto	ŠENTRUPERT	503387	94544	547	cerkev
2483	Vihar - Cerkev sv. Duha	sakralna stavbna dediščina	podružnična cerkev, sv. Duh	objekt	srednji vek (1000-1500)	ZVKD Novo mesto	ŠENTRUPERT	508858	94940	537	cerkev
2488	Sveti Lenart - Cerkev sv. Lenarta	sakralna stavbna dediščina	podružnična cerkev, sv. Lenart	objekt	srednji vek (1000-1500)	ZVKD Kranj	CERKLJE NA GORENJSKEM	465553	124991	810	cerkev
2492	Petrušnja vas - Cerkev sv. Nikolaja	sakralna stavbna dediščina	podružnična cerkev, drevo, sv.	objekt	srednji vek (1000-1500)	ZVKD Ljubljana	IVANČNA GORICA	486622	90855	520	cerkev
2494	Male Pece - Cerkev sv. Lamberta	sakralna stavbna dediščina	podružnična cerkev, sv. Lambert	objekt	16. in 17. stoletje	ZVKD Ljubljana	IVANČNA GORICA	488598	86378	307	cerkev

Št.	Ime	Tip	Grada	Obseg	Obdobje	Zavod	Občina	Gky	Gkx	Gkz	Izbir
2499	Sobrače - Cerkev sv. Andreja	sakralna stavbna dediščina	podružnična cerkev, arheološk	objekt	rimski doba	ZVKD Ljubljana	IVANČNA GORICA	490654	93651	360	cerkev
2504	Drama - Cerkev sv. Nikolaja	sakralna stavbna dediščina	podružnična cerkev, sv. Nikolaj	objekt	srednji vek (1000-1500)	ZVKD Novo mesto	ŠENTJERNEJ	526339	81142	154	cerkev
2508	Zagrad pri Škocjanu - Cerkev sv. Tomaža	sakralna stavbna dediščina	podružnična cerkev, sv. Tomaž	objekt	srednji vek (1000-1500)	ZVKD Novo mesto	ŠKOCJAN	519825	86815	280	cerkev
2509	Gorenje Dole pri Škocjanu - Cerkev sv. Križa	sakralna stavbna dediščina	podružnična cerkev, sv. Križ	objekt	16. in 17. stoletje	ZVKD Novo mesto	ŠKOCJAN	522387	88556	270	cerkev
2511	Stopno - Cerkev Kraljice presvetega rožnega venca	sakralna stavbna dediščina	podružnična cerkev, Rožnovet	objekt	srednji vek (1000-1500)	ZVKD Novo mesto	ŠKOCJAN	524062	87139	353	cerkev
2515	Mali Osolnik - Cerkev sv. Jakoba	sakralna stavbna dediščina	podružnična cerkev, sv. Jakob	objekt	16. in 17. stoletje	ZVKD Ljubljana	VELIKE LAŠČE	469580	79169	556	cerkev
2517	Sveti Andrej - Cerkev sv. Andreja	sakralna stavbna dediščina	podružnična cerkev, sv. Andrej	objekt	srednji vek (1000-1500)	ZVKD Ljubljana	ŠKOFJA LOKA	446404	110420	616	cerkev
2520	Lovrenška gora - Cerkev sv. Lovrenca	sakralna stavbna dediščina	podružnična cerkev, sv. Lovre	objekt	srednji vek (1000-1500)	ZVKD Ljubljana	ŠKOFJA LOKA	444824	112400	580	cerkev
2523	Sveti Ožbolt - Cerkev sv. Ožbolta	sakralna stavbna dediščina	podružnična cerkev, sv. Ožbol	objekt	16. in 17. stoletje	ZVKD Ljubljana	ŠKOFJA LOKA	445218	108190	859	cerkev
2525	Sopotnica - Cerkev sv. Florijana	sakralna stavbna dediščina	podružnična cerkev, zlati oltar,	objekt	srednji vek (1000-1500)	ZVKD Ljubljana	ŠKOFJA LOKA	441811	112246	590	cerkev
2530	Zgornja Slnivica - Cerkev sv. Marije Magdalene na Magdale	sakralna stavbna dediščina	podružnična cerkev, sv. Magd	objekt	srednji vek (1000-1500)	ZVKD Ljubljana	GROŠUPLJE	472090	92873	504	cerkev
2552	Gradišče pri Litiji - Cerkev sv. Marije Magdalene	sakralna stavbna dediščina	podružnična cerkev, sv. Marija	objekt	18. stoletje	ZVKD Ljubljana	ŠMARTNO PRI LITJI	491062	101127	535	cerkev
2559	Gradišče v Tuhinju - Cerkev sv. Nikolaja	sakralna stavbna dediščina	podružnična cerkev, sv. Nikolaj	objekt	srednji vek (1000-1500)	ZVKD Kranj	KAMNIK	479662	121068	770	cerkev
2561	Vrh pri Križu - Cerkev sv. Marjete	sakralna stavbna dediščina	podružnična cerkev, zlati oltar,	objekt	srednji vek (1000-1500)	ZVKD Novo mesto	ŽUŽEMBERK	491514	79674	342	cerkev
2564	Bela - Cerkev sv. Nikolaja	sakralna stavbna dediščina	podružnična cerkev, sv. Nikolaj	objekt	srednji vek (1000-1500)	ZVKD Kranj	KAMNIK	490460	120699	627	cerkev
2569	Podkraj pri Tomišlju - Cerkev sv. Janeza Krstnika	sakralna stavbna dediščina	podružnična cerkev, sv. Janez	objekt	srednji vek (1000-1500)	ZVKD Ljubljana	IG	459121	92132	299	cerkev
2572	Loška vas - Cerkev sv. Martina	sakralna stavbna dediščina	podružnična cerkev, sv. Martin	objekt	16. in 17. stoletje	ZVKD Novo mesto	DOLENJSKE TOPLICE	502427	69580	173	cerkev
2573	Meniška vas - Cerkev sv. Antona Puščavnika	sakralna stavbna dediščina	podružnična cerkev, sv. Anton	objekt	srednji vek (1000-1500)	ZVKD Novo mesto	DOLENJSKE TOPLICE	503540	68391	210	cerkev
2582	Gorenja Dobrava - Cerkev sv. Urbana	sakralna stavbna dediščina	podružnična cerkev, sv. Urban	objekt	16. in 17. stoletje	ZVKD Ljubljana	GORENJA VAS-POLJANE	435587	105343	569	cerkev
2583	Čabrače - Cerkev sv. Jediti	sakralna stavbna dediščina	podružnična cerkev, sv. Jediti	objekt	srednji vek (1000-1500)	ZVKD Ljubljana	GORENJA VAS-POLJANE	432332	110283	660	cerkev
2588	Gorenji Mokronog - Cerkev sv. Petra	sakralna stavbna dediščina	župnijska cerkev, podružnična	objekt	srednji vek (1000-1500)	ZVKD Novo mesto	MOKRONOG-TREBELNO	512179	86189	462	cerkev
2596	Jezero pri Trebnjem - Cerkev sv. Petra	sakralna stavbna dediščina	podružnična cerkev, sv. Peter	objekt	rimski doba	ZVKD Novo mesto	TREBNJE	505435	84056	292	cerkev
2598	Račje selo - Cerkev sv. Florijana	sakralna stavbna dediščina	podružnična cerkev, sv. Florijan	objekt	16. in 17. stoletje	ZVKD Novo mesto	TREBNJE	500214	87118	344	cerkev
2608	Tržič - Cerkev sv. Jožefa	sakralna stavbna dediščina	podružnična cerkev, sv. Jožef	objekt	18. stoletje	ZVKD Kranj	TRŽIČ	447267	135438	577	cerkev
2609	Podlublje - Cerkev sv. Ane	sakralna stavbna dediščina	podružnična cerkev, sv. Ana	objekt	16. in 17. stoletje	ZVKD Kranj	TRŽIČ	443780	143423	1030	cerkev
2611	Bistrica pri Tržiču - Cerkev sv. Jurija	sakralna stavbna dediščina	podružnična cerkev, sv. Jurij	objekt	srednji vek (1000-1500)	ZVKD Kranj	TRŽIČ	445620	135301	671	cerkev
2615	Kapla vas nad Tržiščem - Cerkev sv. Jurija	sakralna stavbna dediščina	podružnična cerkev, sv. Jurij	objekt	srednji vek (1000-1500)	ZVKD Celje	SEVNICA	515036	90983	366	cerkev
2620	Mali Ločnik - Cerkev sv. Ahaca	sakralna stavbna dediščina	podružnična cerkev, zvonik, sv	objekt	srednji vek (1000-1500)	ZVKD Ljubljana	VELIKE LAŠČE	469800	83349	748	cerkev
2624	Klenk - Cerkev sv. Križa na Slemšku	sakralna stavbna dediščina	podružnična cerkev, sv. Križ	objekt	19. stoletje	ZVKD Ljubljana	LITVA	488310	108882	677	cerkev
2627	Gora pri Pečah - Cerkev sv. Florijana	sakralna stavbna dediščina	podružnična cerkev, sv. Florijan	objekt	16. in 17. stoletje	ZVKD Kranj	MORAVČE	484591	109475	691	cerkev
2630	Straža pri Novem mestu - Cerkev sv. Tomaža	sakralna stavbna dediščina	podružnična cerkev, sv. Tomaž	objekt	srednji vek (1000-1500)	ZVKD Novo mesto	STRAŽA	506156	71355	205	cerkev
2635	Ponikve pri Mokricah - Cerkev sv. Jakoba	sakralna stavbna dediščina	podružnična cerkev, sv. Jakob	objekt	16. in 17. stoletje	ZVKD Novo mesto	BREŽICE	550682	78398	377	cerkev
2636	Cirik pri Veliki Dolini - Cerkev sv. Križa	sakralna stavbna dediščina	podružnična cerkev, zlati oltar,	objekt	16. in 17. stoletje	ZVKD Novo mesto	BREŽICE	549799	79987	406	cerkev
2637	Jesenice na Dolenjskem - Cerkev sv. Marije Magdalene	sakralna stavbna dediščina	podružnična cerkev, sv. Marija	objekt	16. in 17. stoletje	ZVKD Novo mesto	BREŽICE	554146	79167	152	cerkev
2643	Srobotnik pri Velikih Laščah - Cerkev sv. Roka	sakralna stavbna dediščina	podružnična cerkev, sv. Rok	objekt	16. in 17. stoletje	ZVKD Ljubljana	VELIKE LAŠČE	472670	75922	620	cerkev
2646	Lužarji - Cerkev sv. Ožbolta	sakralna stavbna dediščina	podružnična cerkev, drevo, sv	objekt	srednji vek (1000-1500)	ZVKD Ljubljana	VELIKE LAŠČE	465980	73754	790	cerkev
2648	Velike Poljane - Cerkev sv. Tomaža	sakralna stavbna dediščina	pokopališka cerkev, freska, pd	območje	16. in 17. stoletje	ZVKD Ljubljana	RIBNICA	476153	72014	662	cerkev
2652	Gombišče - Cerkev sv. Jerneja	sakralna stavbna dediščina	podružnična cerkev, sv. Jernej	objekt	srednji vek (1000-1500)	ZVKD Novo mesto	TREBNJE	493525	84499	380	cerkev
2657	Vinica - Cerkev Matere božje	sakralna stavbna dediščina	podružnična cerkev, romarska	objekt	16. in 17. stoletje	ZVKD Novo mesto	ČRNOMELJ	520534	36279	333	cerkev
2660	Gornji Suhor pri Vinici - Cerkev sv. Fabijana in Boštjana	sakralna stavbna dediščina	podružnična cerkev, sv. Fabijan	objekt	16. in 17. stoletje	ZVKD Novo mesto	ČRNOMELJ	514683	38556	240	cerkev
2674	Šinkov Turn - Cerkev Matere božje	sakralna stavbna dediščina	podružnična cerkev, Mati božja	objekt	16. in 17. stoletje	ZVKD Ljubljana	VODICE	463774	113118	352	cerkev
2676	Repnje - Cerkev sv. Tilna	sakralna stavbna dediščina	podružnična cerkev, sv. Tilen,	objekt	srednji vek (1000-1500)	ZVKD Ljubljana	VODICE	460019	114173	418	cerkev
2680	Hlevni Vrh - Cerkev sv. Nikolaja	sakralna stavbna dediščina	podružnična cerkev, pokopališ	objekt	16. in 17. stoletje	ZVKD Ljubljana	LOGATEC	436473	95823	665	cerkev
2682	Blatna Brezovica - Cerkev sv. Jakoba	sakralna stavbna dediščina	podružnična cerkev, sv. Jakob	objekt	16. in 17. stoletje	ZVKD Ljubljana	VRHNIKA	449562	91837	302	cerkev
2697	Valična vas - Cerkev sv. Martina	sakralna stavbna dediščina	podružnična cerkev, sv. Martin	objekt	rimski doba	ZVKD Ljubljana	IVANČNA GORICA	491104	79447	330	cerkev
2701	Suša - Cerkev Marije Device Lavretanske	sakralna stavbna dediščina	podružnična cerkev, Marija De	objekt	19. stoletje	ZVKD Ljubljana	ŽELEZNIKI	432451	118471	556	cerkev
2706	Zasip - Cerkev sv. Katarine	sakralna stavbna dediščina	podružnična cerkev, sv. Katarin	objekt	srednji vek (1000-1500)	ZVKD Kranj	BLED	431773	139322	632	cerkev
2715	Luče - Cerkev sv. Ožbolta	sakralna stavbna dediščina	podružnična cerkev, sv. Ožbol	objekt	18. stoletje	ZVKD Ljubljana	GROŠUPLJE	479575	85765	315	cerkev
2719	Vrh nad Želimičami - Cerkev sv. Petra	sakralna stavbna dediščina	podružnična cerkev, sv. Peter	objekt	srednji vek (1000-1500)	ZVKD Ljubljana	ŠKOFLJICA	469021	85020	577	cerkev
2725	Gorenji Vrsnik - Cerkev sv. Tomaža	sakralna stavbna dediščina	podružnična cerkev, sv. Tomaž	objekt	16. in 17. stoletje	ZVKD Nova Gorica	IDRIJA	430331	97889	742	cerkev
2731	Gornji Kot - Cerkev sv. Antona Padovanskega	sakralna stavbna dediščina	podružnična cerkev, sv. Anton	objekt	16. in 17. stoletje	ZVKD Novo mesto	ŽUŽEMBERK	498722	72884	205	cerkev
2734	Vrhovo pri Žužemberku - Cerkev sv. Križa	sakralna stavbna dediščina	podružnična cerkev, zlati oltar,	objekt	16. in 17. stoletje	ZVKD Novo mesto	ŽUŽEMBERK	492819	78623	275	cerkev
2771	Kovača vas nad Kolpo - Cerkev sv. Antona Padovanskega	sakralna stavbna dediščina	podružnična cerkev, sv. Anton	objekt	srednji vek (1000-1500)	ZVKD Novo mesto	ČRNOMELJ	505358	39299	422	cerkev
2814	Knežja Lipa - Cerkev sv. Nikolaja v Vidmu	sakralna stavbna dediščina	podružnična cerkev, pokopališ	objekt	srednji vek (1000-1500)	ZVKD Ljubljana	KOČEVJE	502550	44396	595	cerkev
2838	Lajše nad Selci - Cerkev sv. Jediti	sakralna stavbna dediščina	podružnična cerkev, sv. Jediti	objekt	18. stoletje	ZVKD Ljubljana	ŽELEZNIKI	438534	122948	841	cerkev
2839	Leščevice - Cerkev sv. Janeza Krstnika	sakralna stavbna dediščina	podružnična cerkev, pokopališ	objekt	srednji vek (1000-1500)	ZVKD Ljubljana	IVANČNA GORICA	483665	85767	366	cerkev
2851	Velika Varica - Cerkev sv. Avgušina	sakralna stavbna dediščina	podružnična cerkev, sv. Avguš	objekt	16. in 17. stoletje	ZVKD Maribor	VIDEM	572325	127755	500	cerkev
2852	Velika Varica - Cerkev sv. Marije Magdalene	sakralna stavbna dediščina	podružnična cerkev, sv. Marija	objekt	18. stoletje	ZVKD Maribor	VIDEM	572307	127732	500	cerkev
2860	Veliki Vrh pri Cirkulaneh - Cerkev sv. Ane	sakralna stavbna dediščina	podružnična cerkev, sv. Ana	objekt	16. in 17. stoletje	ZVKD Maribor	CIRKULANE	577688	136191	301	cerkev
2869	Bele Vode - Cerkev sv. Križa	sakralna stavbna dediščina	podružnična cerkev, sv. Križ	objekt	19. stoletje	ZVKD Celje	ŠOŠTANJ	496519	139978	1045	cerkev
2883	Dramila - Cerkev sv. Andreja na Skalah	sakralna stavbna dediščina	podružnična cerkev, sv. Andrej	objekt	16. in 17. stoletje	ZVKD Novo mesto	BREŽICE	553308	93087	260	cerkev

Št.	Ime	Tip	Geola	Obseg	Obdobje	Zavod	Občina	Gky	Gkx	Gkz	Izbor
2883	Dramlja - Cerkev sv. Andreja na Skalah	sakralna stavbna dediščina	podružnična cerkev, sv. Andrej	objekt	16. in 17. stoletje	ZVKD Novo mesto	BREŽICE	553308	93087	260	cerkev
2884	Dramlja - Cerkev sv. Duha	sakralna stavbna dediščina	podružnična cerkev, sv. Duh	objekt	srednji vek (1000-1500)	ZVKD Novo mesto	BREŽICE	552610	93478	278	cerkev
2897	Dobrovlje - Cerkev sv. Janeza in Pavla	sakralna stavbna dediščina	podružnična cerkev, sv. Janez	objekt	16. in 17. stoletje	ZVKD Celje	BRASLOVČE	499382	126586	862	cerkev
2900	Poklek nad Blanco - Cerkev Vseh svetnikov	sakralna stavbna dediščina	podružnična cerkev, Vsi svetni	objekt	srednji vek (1000-1500)	ZVKD Celje	SEVNICA	531630	98747	450	cerkev
2902	Rožno - Cerkev sv. Kancijana	sakralna stavbna dediščina	podružnična cerkev, sv. Kancij	objekt	16. in 17. stoletje	ZVKD Ljubljana	KRŠKO	533109	94328	181	cerkev
2903	Gorica pri Raztezu - Cerkev sv. Duha	sakralna stavbna dediščina	podružnična cerkev, Sv. Duh	objekt	srednji vek (1000-1500)	ZVKD Ljubljana	KRŠKO	541019	95814	280	cerkev
2904	Brestanica - Cerkev sv. Mohorja in Fortunata	sakralna stavbna dediščina	podružnična cerkev, sv. Moho	objekt	srednji vek (1000-1500)	ZVKD Ljubljana	KRŠKO	537308	93978	391	cerkev
2929	Lačna gora - Cerkev sv. Mohorja in Fortunata	sakralna stavbna dediščina	podružnična cerkev, sv. Moho	objekt	srednji vek (1000-1500)	ZVKD Maribor	OPLOTNICA	535176	139257	602	cerkev
2935	Podpeca - Cerkev sv. Helene	sakralna stavbna dediščina	podružnična cerkev, sv. Helen	objekt	srednji vek (1000-1500)	ZVKD Maribor	ČRNA NA KOROŠKEM	487841	149444	988	cerkev
2937	Dobrova pri Dravogradu - Cerkev sv. Križa	sakralna stavbna dediščina	podružnična cerkev, sv. Križ	objekt	19. stoletje	ZVKD Maribor	DRAVOGRAD	501225	158945	526	cerkev
2947	Gore nad Tujem - Cerkev sv. Jurija	sakralna stavbna dediščina	podružnična cerkev, sv. Jurij	objekt	16. in 17. stoletje	ZVKD Celje	HRASTNIK	510899	107905	786	cerkev
2950	Kozjak - Cerkev sv. Mohorja in Fortunata	sakralna stavbna dediščina	podružnična cerkev, sv. Moho	objekt	srednji vek (1000-1500)	ZVKD Maribor	MISLINJA	516380	140712	766	cerkev
2958	Sveti Boštjan pri Dravogradu - Cerkev sv. Boštjana in Foka	sakralna stavbna dediščina	podružnična cerkev, sv. Boštj	objekt	srednji vek (1000-1500)	ZVKD Maribor	DRAVOGRAD	504664	161920	352	cerkev
2961	Sveti Duh na Ostrnem vrhu - Cerkev sv. Avguština	sakralna stavbna dediščina	kapela, podružnična cerkev, s	objekt	16. in 17. stoletje	ZVKD Maribor	SELNICA OB DRAVI	535558	163500	903	cerkev
2966	Nezbiše - Cerkev sv. Katarine	sakralna stavbna dediščina	podružnična cerkev, sv. Katar	objekt	18. stoletje	ZVKD Celje	PODČETRTEK	547651	117361	207	cerkev
2968	Strmec pri Sv. Florjanu - Cerkev Loretske Matere božje	sakralna stavbna dediščina	podružnična cerkev, Loretska	objekt	18. stoletje	ZVKD Celje	ROGAŠKA SLATINA	553603	124589	480	cerkev
2970	Planica nad Framom - Cerkev sv. Križa	sakralna stavbna dediščina	podružnična cerkev, sv. Križ	objekt	19. stoletje	ZVKD Maribor	RAČE-FRAM	543915	147429	695	cerkev
2977	Dol pod Gojko - Cerkev sv. Trojice	sakralna stavbna dediščina	romarska cerkev, podružnična	objekt	19. stoletje	ZVKD Celje	VOJNIK	524481	132689	433	cerkev
2979	Šentjurgert - Cerkev sv. Kunigunde	sakralna stavbna dediščina	podružnična cerkev, sv. Kunig	objekt	srednji vek (1000-1500)	ZVKD Celje	CELJE	517154	128316	572	cerkev
2994	Florjan pri Gornjem Gradu - Cerkev sv. Primoža in Felicijana	sakralna stavbna dediščina	podružnična cerkev, sv. Primoj	objekt	srednji vek (1000-1500)	ZVKD Celje	GORNJI GRAD	486386	127491	742	cerkev
2995	Lenart pri Gornjem Gradu - Cerkev sv. Lenarta	sakralna stavbna dediščina	podružnična cerkev, sv. Lenar	objekt	srednji vek (1000-1500)	ZVKD Celje	GORNJI GRAD	481338	129893	926	cerkev
2998	Boreča - Cerkev sv. Ane	sakralna stavbna dediščina	podružnična cerkev, sv. Ana	objekt	srednji vek (1000-1500)	ZVKD Maribor	GORNJI PETROVCI	588713	187795	394	cerkev
3001	Gotovlje - Cerkev sv. Jedriti	sakralna stavbna dediščina	podružnična cerkev, sv. Jedrit	objekt	16. in 17. stoletje	ZVKD Celje	ŽALEC	512147	126344	366	cerkev
3007	Liboje - Cerkev sv. Neže	sakralna stavbna dediščina	podružnična cerkev, sv. Neža	objekt	18. stoletje	ZVKD Celje	ŽALEC	515069	118234	369	cerkev
3010	Pivola - Cerkev sv. Lenarta	sakralna stavbna dediščina	podružnična cerkev, sv. Lenar	objekt	16. in 17. stoletje	ZVKD Maribor	HOČE-SLIVNICA	546913	150457	491	cerkev
3014	Hrastnik - Cerkev Matere božje v Dragi	sakralna stavbna dediščina	podružnična cerkev, Mati božj	objekt	16. in 17. stoletje	ZVKD Celje	HRASTNIK	507105	109087	377	cerkev
3031	Javorje - Cerkev sv. Jošta	sakralna stavbna dediščina	podružnična cerkev, sv. Jošt	objekt	16. in 17. stoletje	ZVKD Maribor	ČRNA NA KOROŠKEM	493432	145700	997	cerkev
3040	Miklavž pri Taboru - Cerkev sv. Miklavža	sakralna stavbna dediščina	podružnična cerkev, sv. Nikol	objekt	srednji vek (1000-1500)	ZVKD Celje	TABOR	503472	119011	668	cerkev
3044	Primož pri Šentjurju - Cerkev sv. Primoža in Felicijana	sakralna stavbna dediščina	podružnična cerkev, sv. Primoj	objekt	srednji vek (1000-1500)	ZVKD Celje	ŠENTJUR	531561	121968	297	cerkev
3052	Lahov Graben - Cerkev sv. Trojice	sakralna stavbna dediščina	podružnična cerkev, sv. Trojic	objekt	16. in 17. stoletje	ZVKD Celje	LAŠKO	524678	105596	851	cerkev
3055	Šober - Cerkev sv. Urbana	sakralna stavbna dediščina	podružnična cerkev, sv. Urban	objekt	16. in 17. stoletje	ZVKD Maribor	MARIBOR	546740	162362	595	cerkev
3063	Koritno nad Čadranom - Cerkev sv. Lenarta	sakralna stavbna dediščina	podružnična cerkev, sv. Lenar	objekt	srednji vek (1000-1500)	ZVKD Maribor	OPLOTNICA	533256	140505	745	cerkev
3066	Koprivna - Cerkev sv. Ane	sakralna stavbna dediščina	podružnična cerkev, sv. Ana	objekt	srednji vek (1000-1500)	ZVKD Maribor	ČRNA NA KOROŠKEM	479123	148757	1219	cerkev
3069	Reštanj - Cerkev sv. Jošta	sakralna stavbna dediščina	podružnična cerkev, sv. Jošt	objekt	srednji vek (1000-1500)	ZVKD Ljubljana	KRŠKO	539062	100880	726	cerkev
3073	Drevenik - Cerkev sv. Lenarta	sakralna stavbna dediščina	podružnična cerkev, sv. Lenar	objekt	srednji vek (1000-1500)	ZVKD Celje	ROGAŠKA SLATINA	546650	125232	345	cerkev
3074	Miklavž pri Taboru - Cerkev sv. Miklavža	sakralna stavbna dediščina	podružnična cerkev, zlati oltar,	objekt	srednji vek (1000-1500)	ZVKD Celje	ROGAŠKA SLATINA	546106	126709	657	cerkev
3075	Čača vas - Cerkev sv. Marijete	sakralna stavbna dediščina	podružnična cerkev, sv. Marij	objekt	16. in 17. stoletje	ZVKD Celje	ROGAŠKA SLATINA	548146	126031	647	cerkev
3077	Podgora - Cerkev sv. Mohorja in Fortunata	sakralna stavbna dediščina	podružnična cerkev, sv. Moho	objekt	srednji vek (1000-1500)	ZVKD Maribor	RAVNE NA KOROŠKEM	498285	152723	515	cerkev
3082	Tržišče - Cerkev sv. Marije	sakralna stavbna dediščina	podružnična cerkev, sv. Marij	objekt	16. in 17. stoletje	ZVKD Celje	ROGAŠKA SLATINA	550778	121201	297	cerkev
3095	Strmca - Cerkev sv. Krištofa	sakralna stavbna dediščina	podružnična cerkev, sv. Krištof	objekt	srednji vek (1000-1500)	ZVKD Celje	LAŠKO	518138	111785	318	cerkev
3096	Kuretno - Cerkev sv. Katarine	sakralna stavbna dediščina	podružnična cerkev, sv. Katar	objekt	srednji vek (1000-1500)	ZVKD Celje	LAŠKO	516549	112365	408	cerkev
3103	Pekre - Cerkev Marije sedem žalosti	sakralna stavbna dediščina	podružnična cerkev, Marija sed	objekt	19. stoletje	ZVKD Maribor	MARIBOR	546901	156382	351	cerkev
3106	Primož pri Ljubnem - Cerkev sv. Primoža	sakralna stavbna dediščina	podružnična cerkev, sv. Primoj	objekt	srednji vek (1000-1500)	ZVKD Celje	LJUBNO	486606	135456	883	cerkev
3109	Podgradje - Cerkev sv. Ane	sakralna stavbna dediščina	podružnična cerkev, sv. Ana	objekt	16. in 17. stoletje	ZVKD Maribor	LJUTOMER	593923	151783	203	cerkev
3115	Čelovnik - Cerkev sv. Duha	sakralna stavbna dediščina	podružnična cerkev, sv. Duh	objekt	srednji vek (1000-1500)	ZVKD Celje	SEVNICA	516402	103189	627	cerkev
3116	Radež - Cerkev sv. Fabijana in Boštjana	sakralna stavbna dediščina	podružnična cerkev, sv. Fabija	objekt	16. in 17. stoletje	ZVKD Celje	SEVNICA	518764	102202	491	cerkev
3120	Rdeči Breg - Cerkev sv. Ignacija	sakralna stavbna dediščina	podružnična cerkev, sv. Ignaci	objekt	18. stoletje	ZVKD Maribor	PODVELKA	526175	158228	887	cerkev
3126	Podvolovjek - Cerkev sv. Antona Pušavnik	sakralna stavbna dediščina	podružnična cerkev, sv. Anton	objekt	16. in 17. stoletje	ZVKD Celje	LUČE	476989	129052	651	cerkev
3129	Jelovice - Cerkev sv. Bolferka	sakralna stavbna dediščina	podružnična cerkev, sv. Bolfer	objekt	srednji vek (1000-1500)	ZVKD Maribor	MAJŠPERK	558254	130355	539	cerkev
3132	Stari Grad - Cerkev sv. Ane	sakralna stavbna dediščina	podružnična cerkev, sv. Ana	objekt	srednji vek (1000-1500)	ZVKD Maribor	MAKOLE	554115	127845	460	cerkev
3137	Maribor - Cerkev sv. Barbare	sakralna stavbna dediščina	podružnična cerkev, sv. Barba	objekt	16. in 17. stoletje	ZVKD Maribor	MARIBOR	549413	158541	374	cerkev
3152	Dobrovlje - Cerkev sv. Urbana	sakralna stavbna dediščina	podružnična cerkev, sv. Urban	objekt	srednji vek (1000-1500)	ZVKD Celje	BRASLOVČE	499625	130104	658	cerkev
3156	Puščava - Cerkev sv. Marije	sakralna stavbna dediščina	romarska cerkev, župnijska cel	objekt	16. in 17. stoletje	ZVKD Maribor	LOVRENC NA POHORJU	532676	156547	325	cerkev
3165	Rimske Toplice - Cerkev Lurške Matere božje	sakralna stavbna dediščina	podružnična cerkev, Lurška M	objekt	19. stoletje	ZVKD Celje	LAŠKO	514972	109248	300	cerkev
3170	Frajhajn - Cerkev sv. Aneha	sakralna stavbna dediščina	podružnična cerkev, sv. Aneh	objekt	srednji vek (1000-1500)	ZVKD Maribor	SLOVENSKA BISTRICA	539457	150256	1247	cerkev
3171	Bojina - Cerkev sv. Uršule	sakralna stavbna dediščina	podružnična cerkev, sv. Uršul	objekt	16. in 17. stoletje	ZVKD Maribor	SLOVENSKA BISTRICA	538971	147669	1007	cerkev
3175	Plat nad Mežico - Cerkev sv. Lenarta	sakralna stavbna dediščina	podružnična cerkev, sv. Lenar	objekt	rimski doba	ZVKD Maribor	MEŽICA	492560	151895	1030	cerkev
3178	Radegunda - Cerkev sv. Radegunde	sakralna stavbna dediščina	podružnična cerkev, sv. Rade	objekt	srednji vek (1000-1500)	ZVKD Celje	MOZIRJE	494611	135620	815	cerkev
3180	Lokavec pri Zidanem Mostu - Cerkev sv. Kolomana	sakralna stavbna dediščina	podružnična cerkev, sv. Kolom	objekt	16. in 17. stoletje	ZVKD Celje	LAŠKO	519744	106153	521	cerkev
3183	Jeruzalem - Cerkev Marije sedem žalosti	sakralna stavbna dediščina	romarska cerkev, podružnična	objekt	16. in 17. stoletje	ZVKD Maribor	LJUTOMER	591549	148729	337	cerkev
3186	Graška oora - Cerkev sv. Helene	sakralna stavbna dediščina	podružnična cerkev, sv. Helen	objekt	srednji vek (1000-1500)	ZVKD Maribor	SLOVENJ GRADEC	509348	143733	696	cerkev

Esrd	Ime	Tip	Geola	Obseg	Obdobje	Zavod	Obcina	Gky	Gkx	Gkz	Izbir
3188	Brezje pri Mozirju - Cerkev Matere božje in sv. Roka	sakralna stavbna dediščina	podružnična cerkev, Mati božja	objekt	srednji vek (1000-1500)	ZVKD Celje	MOZIRJE	497879	133418	428	cerkev
3189	Lepa Njiva - Cerkev Matere božje	sakralna stavbna dediščina	podružnična cerkev, Mati božja	objekt	srednji vek (1000-1500)	ZVKD Celje	MOZIRJE	498899	135679	464	cerkev
3200	Sveti Primož nad Muto - Cerkev sv. Primoža in Felicijana	sakralna stavbna dediščina	podružnična cerkev, sv. Primož	objekt	srednji vek (1000-1500)	ZVKD Maribor	MUTA	512514	165191	806	cerkev
3206	Dol pri Gomjem Gradu - Cerkev Marijinega darovanja	sakralna stavbna dediščina	podružnična cerkev, Marijino darovanje	objekt	16. in 17. stoletje	ZVKD Celje	GORNJI GRAD	482262	125695	525	cerkev
3210	Sveti Duh pri Dravogradu - Cerkev sv. Duha	sakralna stavbna dediščina	podružnična cerkev, sv. Duh	objekt	16. in 17. stoletje	ZVKD Maribor	DRAVOGRAD	504055	163736	817	cerkev
3213	Olimje - Cerkev sv. Andreja	sakralna stavbna dediščina	podružnična cerkev, zvončnic	objekt	srednji vek (1000-1500)	ZVKD Celje	PODČETRTEK	543500	111639	355	cerkev
3218	Pameče - Cerkev sv. Ane	sakralna stavbna dediščina	podružnična cerkev, sv. Ana	objekt	16. in 17. stoletje	ZVKD Maribor	SLOVENJ GRADEC	506146	156572	756	cerkev
3221	Matke - Cerkev sv. Marije Magdalene	sakralna stavbna dediščina	podružnična cerkev, zvonik, sv. Marija	objekt	srednji vek (1000-1500)	ZVKD Celje	PREBOLD	510058	119442	605	cerkev
3224	Kozji Vrh nad Dravogradom - Cerkev sv. Urbana	sakralna stavbna dediščina	podružnična cerkev, sv. Urban	objekt	20. stoletje	ZVKD Maribor	DRAVOGRAD	505975	167310	1329	cerkev
3229	Otiški Vrh - Cerkev sv. Ožbolta	sakralna stavbna dediščina	podružnična cerkev, sv. Ožbolta	objekt	srednji vek (1000-1500)	ZVKD Maribor	DRAVOGRAD	505336	157507	597	cerkev
3238	Malečnik - Cerkev sv. Marije	sakralna stavbna dediščina	podružnična cerkev, križev polje	skupina objektov	16. in 17. stoletje	ZVKD Maribor	MARIBOR	554083	157291	350	cerkev
3245	Gubno - Cerkev sv. Primoža in Felicijana	sakralna stavbna dediščina	podružnična cerkev, sv. Primož	objekt	16. in 17. stoletje	ZVKD Celje	KOZJE	540059	108277	460	cerkev
3247	Dednja vas - Cerkev sv. Križa	sakralna stavbna dediščina	podružnična cerkev, sv. Križ	objekt	srednji vek (1000-1500)	ZVKD Novo mesto	BREŽICE	550293	94007	274	cerkev
3250	Blatno - Cerkev sv. Jermeja na Artiškem bregu	sakralna stavbna dediščina	podružnična cerkev, sv. Jermeja	objekt	16. in 17. stoletje	ZVKD Novo mesto	BREŽICE	547873	93766	331	cerkev
3251	Pišenbreg - Cerkev sv. Barbare	sakralna stavbna dediščina	podružnična cerkev, sv. Barba	objekt	16. in 17. stoletje	ZVKD Novo mesto	BREŽICE	549404	92144	289	cerkev
3255	Imenska Gorca - Cerkev sv. Križa	sakralna stavbna dediščina	podružnična cerkev, sv. Križ	objekt		ZVKD Celje	PODČETRTEK	546255	110837	290	cerkev
3257	Podgorje - Cerkev sv. Duha	sakralna stavbna dediščina	podružnična cerkev, sv. Duh	objekt	srednji vek (1000-1500)	ZVKD Maribor	SLOVENJ GRADEC	503300	147243	699	cerkev
3260	Gradišče nad Podsredo - Cerkev Marije sedem žalosti	sakralna stavbna dediščina	podružnična cerkev, Marija sedem žalosti	objekt	srednji vek (1000-1500)	ZVKD Celje	KOZJE	546456	100050	375	cerkev
3271	Gora Ojka - Cerkev sv. Križa	sakralna stavbna dediščina	podružnična cerkev, sv. Križ	objekt	18. stoletje	ZVKD Celje	POLZELA	504926	131295	733	cerkev
3272	Podvin pri Polzeli - Cerkev sv. Miklavža	sakralna stavbna dediščina	podružnična cerkev, sv. Miklavž	objekt	srednji vek (1000-1500)	ZVKD Celje	POLZELA	505401	127558	445	cerkev
3277	Uniše - Cerkev sv. Ožbolta	sakralna stavbna dediščina	podružnična cerkev, sv. Ožbolta	objekt	16. in 17. stoletje	ZVKD Celje	ŠENTJUR	534575	122604	362	cerkev
3280	Leše pri Prevaljah - Cerkev sv. Boltenka	sakralna stavbna dediščina	podružnična cerkev, sv. Boltenka	objekt	srednji vek (1000-1500)	ZVKD Maribor	PREVALJE	491814	154541	680	cerkev
3281	Leše pri Prevaljah - Cerkev sv. Ane	sakralna stavbna dediščina	podružnična cerkev, sv. Ana	objekt	srednji vek (1000-1500)	ZVKD Maribor	PREVALJE	491849	154568	674	cerkev
3287	Vinarje - Cerkev sv. Jošta	sakralna stavbna dediščina	podružnična cerkev, sv. Jošt	objekt	16. in 17. stoletje	ZVKD Maribor	SLOVENSKA BISTRICA	538210	137234	426	cerkev
3296	Ptujska Gora - Cerkev sv. Lenarta	sakralna stavbna dediščina	podružnična cerkev, sv. Lenarta	objekt	16. in 17. stoletje	ZVKD Maribor	MAJŠPERK	559215	134764	341	cerkev
3302	Sveti Trije Kralji nad Radljami - Cerkev sv. Treh kraljev	sakralna stavbna dediščina	podružnična cerkev, sv. Trije kralji	objekt	18. stoletje	ZVKD Maribor	RADLJE OB DRAVI	515569	165896	822	cerkev
3303	Št. Janž nad Radljami - Cerkev sv. Janeza Nepomuka	sakralna stavbna dediščina	romarska cerkev, podružnična	objekt	18. stoletje	ZVKD Maribor	RADLJE OB DRAVI	519774	164341	550	cerkev
3310	Polana pri Zidanem Mostu - Cerkev sv. Kancijana	sakralna stavbna dediščina	podružnična cerkev, sv. Kancijan	objekt	16. in 17. stoletje	ZVKD Celje	LAŠKO	522979	104654	584	cerkev
3311	Okroglice - Cerkev sv. Lovrenca	sakralna stavbna dediščina	podružnična cerkev, sv. Lovrenca	objekt	18. stoletje	ZVKD Celje	SEVNICA	519497	103627	714	cerkev
3314	Kokarje - Cerkev Matere božje	sakralna stavbna dediščina	podružnična cerkev, Mati božja	objekt	srednji vek (1000-1500)	ZVKD Celje	NAZARJE	495820	128457	408	cerkev
3318	Radelca - Cerkev sv. Pankracija	sakralna stavbna dediščina	podružnična cerkev, sv. Pankracija	objekt	srednji vek (1000-1500)	ZVKD Maribor	RADLJE OB DRAVI	523308	167704	899	cerkev
3319	Radelca - Cerkev sv. Urbana	sakralna stavbna dediščina	podružnična cerkev, sv. Urban	objekt	16. in 17. stoletje	ZVKD Maribor	RADLJE OB DRAVI	521525	166421	919	cerkev
3321	Ribnica na Pohorju - Cerkev sv. Lenarta	sakralna stavbna dediščina	podružnična cerkev, sv. Lenarta	objekt	srednji vek (1000-1500)	ZVKD Maribor	RIBNICA NA POHORJU	521539	155031	690	cerkev
3322	Hudi kot - Cerkev sv. Boltenka	sakralna stavbna dediščina	podružnična cerkev, sv. Boltenka	objekt	16. in 17. stoletje	ZVKD Maribor	RIBNICA NA POHORJU	517422	153456	940	cerkev
3323	Janževski Vrh - Cerkev sv. Janeza Krstnika	sakralna stavbna dediščina	podružnična cerkev, sv. Janez Krstnik	objekt	16. in 17. stoletje	ZVKD Maribor	PODVELKA	523693	158358	911	cerkev
3324	Rogatec - Cerkev sv. Hiacinta	sakralna stavbna dediščina	podružnična cerkev, sv. Hiacint	objekt	18. stoletje	ZVKD Celje	ROGATEC	554493	120846	270	cerkev
3325	Sveti Jurij pri Donački Gori - Cerkev sv. Jurija	sakralna stavbna dediščina	podružnična cerkev, sv. Jurij	objekt	srednji vek (1000-1500)	ZVKD Celje	ROGATEC	557302	123520	347	cerkev
3326	Donačka Gora - Cerkev sv. Donata	sakralna stavbna dediščina	romarska cerkev, podružnična	objekt	16. in 17. stoletje	ZVKD Celje	ROGATEC	557322	124013	510	cerkev
3329	Olešče - Cerkev sv. Petra	sakralna stavbna dediščina	podružnična cerkev, sv. Peter	objekt	srednji vek (1000-1500)	ZVKD Celje	LAŠKO	523450	112209	525	cerkev
3335	Smolnik - Cerkev sv. Marije	sakralna stavbna dediščina	podružnična cerkev, pokopališ	objekt	19. stoletje	ZVKD Maribor	RUŠE	534629	151895	860	cerkev
3336	Ruše - Cerkev Bičanega Zveličarja	sakralna stavbna dediščina	podružnična cerkev, pokopališ	objekt	19. stoletje	ZVKD Maribor	RUŠE	539021	154931	299	cerkev
3338	Vrhe - Cerkev sv. Neže	sakralna stavbna dediščina	podružnična cerkev, poslikava	objekt	srednji vek (1000-1500)	ZVKD Maribor	SLOVENJ GRADEC	501386	155398	558	cerkev
3339	Sele - Cerkev sv. Miklavža	sakralna stavbna dediščina	podružnična cerkev, sv. Miklavž	objekt	srednji vek (1000-1500)	ZVKD Maribor	SLOVENJ GRADEC	503114	151582	435	cerkev
3341	Janževa Gora - Cerkev sv. Janeza Krstnika	sakralna stavbna dediščina	podružnična cerkev, nagrobnik	objekt	srednji vek (1000-1500)	ZVKD Maribor	SELNICA OB DRAVI	537315	156710	404	cerkev
3344	Dovško - Cerkev sv. Jakoba	sakralna stavbna dediščina	podružnična cerkev, sv. Jakob	objekt	srednji vek (1000-1500)	ZVKD Ljubljana	KRŠKO	536061	98723	421	cerkev
3345	Brezje pri Dovškem - Cerkev sv. Pavla	sakralna stavbna dediščina	podružnična cerkev, sv. Pavel	objekt	16. in 17. stoletje	ZVKD Ljubljana	KRŠKO	534831	98295	307	cerkev
3348	Drožanje - Cerkev sv. Roka	sakralna stavbna dediščina	podružnična cerkev, romarska	objekt	16. in 17. stoletje	ZVKD Celje	SEVNICA	524248	97556	375	cerkev
3353	Dolnje Brezovo - Cerkev sv. Janeza Krstnika	sakralna stavbna dediščina	podružnična cerkev, sv. Janez Krstnik	objekt	srednji vek (1000-1500)	ZVKD Celje	SEVNICA	528740	94777	240	cerkev
3355	Čanje - Cerkev sv. Neže	sakralna stavbna dediščina	podružnična cerkev, sv. Neža	objekt	srednji vek (1000-1500)	ZVKD Celje	SEVNICA	529988	95846	310	cerkev
3358	Drožanje - Cerkev sv. Martina	sakralna stavbna dediščina	podružnična cerkev, sv. Martin	objekt	srednji vek (1000-1500)	ZVKD Celje	SEVNICA	524795	98320	397	cerkev
3359	Čanje - Cerkev sv. Marije	sakralna stavbna dediščina	podružnična cerkev, sv. Marija	objekt	srednji vek (1000-1500)	ZVKD Celje	SEVNICA	530445	96707	355	cerkev
3363	Pečica - Cerkev sv. Mihaela	sakralna stavbna dediščina	podružnična cerkev, sv. Mihael	objekt	srednji vek (1000-1500)	ZVKD Celje	ŠMARJE PRI JELŠAH	541196	125796	497	cerkev
3364	Krinca - Cerkev sv. Benedikta	sakralna stavbna dediščina	podružnična cerkev, sv. Benedikt	objekt	srednji vek (1000-1500)	ZVKD Celje	ŠMARJE PRI JELŠAH	544210	122281	257	cerkev
3366	Lemberg pri Šmarju - Cerkev sv. Pankracija	sakralna stavbna dediščina	podružnična cerkev, sv. Pankracija	objekt	srednji vek (1000-1500)	ZVKD Celje	ŠMARJE PRI JELŠAH	542910	123904	290	cerkev
3368	Silvnica pri Celju - Cerkev sv. Janeza Krstnika	sakralna stavbna dediščina	podružnična cerkev, zlati oltar	objekt	16. in 17. stoletje	ZVKD Celje	ŠENTJUR	533739	114114	505	cerkev
3369	Javorje pri Silvnici - Cerkev sv. Helene	sakralna stavbna dediščina	podružnična cerkev, sv. Helena	objekt	srednji vek (1000-1500)	ZVKD Celje	ŠENTJUR	535109	114312	513	cerkev
3370	Bukovje pri Silvnici - Cerkev sv. Nikolaja	sakralna stavbna dediščina	podružnična cerkev, sv. Nikolaj	objekt	16. in 17. stoletje	ZVKD Celje	ŠENTJUR	535301	113989	381	cerkev
3377	Ritoznoj - Cerkev sv. Marjete	sakralna stavbna dediščina	podružnična cerkev, sv. Marjeta	objekt	16. in 17. stoletje	ZVKD Maribor	SLOVENSKA BISTRICA	545456	141852	407	cerkev
3380	Slovenske Konjice - Cerkev sv. Ane	sakralna stavbna dediščina	pokopališka cerkev, podružnična	objekt	16. in 17. stoletje	ZVKD Celje	SLOVENSKE KONJICE	532273	132486	380	cerkev
3382	Podolševa - Cerkev sv. Duha	sakralna stavbna dediščina	podružnična cerkev, sv. Duh	objekt	16. in 17. stoletje	ZVKD Celje	SOLČAVA	474221	143493	1250	cerkev
3383	Loarska Dolina - Cerkev Kristusa Kralja	sakralna stavbna dediščina	kapela, podružnična cerkev, Kristus Kralj	objekt	20. stoletje	ZVKD Celje	SOLČAVA	472735	141589	736	cerkev

Št.	Ime	Tip	Geola	Obseg	Obdobje	Zavod	Obcina	Gky	Gkx	Gkz	Izbor
3391	Sromlje - Cerkev sv. Janeza Nepomuka	sakralna stavbna dediščina	podružnična cerkev, sv. Janez	objekt	16. in 17. stoletje	ZVKD Novo mesto	BREŽICE	545661	93866	329	cerkev
3393	Jazbina - Cerkev sv. Uršule na Uršlji gori	sakralna stavbna dediščina	romarska cerkev, podružnična	objekt	16. in 17. stoletje	ZVKD Maribor	ČRNA NA KOROŠKEM	497682	148916	1678	cerkev
3394	Vrhe - Cerkev sv. Urbana	sakralna stavbna dediščina	podružnična cerkev, sv. Urban	objekt	srednji vek (1000-1500)	ZVKD Maribor	SLOVENJ GRADEC	503862	153428	394	cerkev
3397	Strojna - Cerkev sv. Urha	sakralna stavbna dediščina	podružnična cerkev, sv. Urh	objekt	19. stoletje	ZVKD Maribor	RAVNE NA KOROŠKEM	493798	161313	996	cerkev
3399	Studenice - Cerkev sv. Lucije	sakralna stavbna dediščina	podružnična cerkev, romarska	objekt	16. in 17. stoletje	ZVKD Maribor	POLJČANE	547507	129342	294	cerkev
3405	Podkraj pri Velenju - Cerkev sv. Jakoba	sakralna stavbna dediščina	podružnična cerkev, sv. Jakob	objekt	16. in 17. stoletje	ZVKD Celje	VELENJE	507530	134860	525	cerkev
3406	Šenbric - Cerkev sv. Brikcija	sakralna stavbna dediščina	podružnična cerkev, sv. Bric	objekt	srednji vek (1000-1500)	ZVKD Celje	VELENJE	510803	137621	590	cerkev
3409	Šotensko pri Šmarju - Cerkev sv. Miklavža	sakralna stavbna dediščina	podružnična cerkev, sv. Nikolaj	objekt	srednji vek (1000-1500)	ZVKD Celje	ŠMARJE PRI JELŠAH	539647	122259	364	cerkev
3410	Močle - Cerkev sv. Lovrenca	sakralna stavbna dediščina	podružnična cerkev, zlati oltar	objekt	16. in 17. stoletje	ZVKD Celje	ŠMARJE PRI JELŠAH	538359	122564	411	cerkev
3411	Breclevo - Cerkev sv. Tomaža	sakralna stavbna dediščina	podružnična cerkev, sv. Tomaž	objekt	srednji vek (1000-1500)	ZVKD Celje	ŠMARJE PRI JELŠAH	541426	119785	297	cerkev
3413	Rovt pod Menino - Cerkev sv. Jošta	sakralna stavbna dediščina	podružnična cerkev, sv. Jošt	objekt	srednji vek (1000-1500)	ZVKD Celje	NAZARJE	493446	124036	930	cerkev
3418	Šmartno pri Slovenj Gradcu - Cerkev Marije Pomočnice na H	sakralna stavbna dediščina	romarska cerkev, podružnična	objekt	16. in 17. stoletje	ZVKD Maribor	SLOVENJ GRADEC	507749	149862	470	cerkev
3419	Legen - Cerkev sv. Jurija	sakralna stavbna dediščina	podružnična cerkev, grob. skel	objekt	srednji vek (600-1000)	ZVKD Maribor	SLOVENJ GRADEC	508664	150776	482	cerkev
3420	Brda - Cerkev sv. Andreja	sakralna stavbna dediščina	podružnična cerkev, sv. Andrej	objekt	srednji vek (1000-1500)	ZVKD Maribor	SLOVENJ GRADEC	512007	147280	566	cerkev
3421	Brda - Cerkev sv. Marije Magdalene	sakralna stavbna dediščina	podružnična cerkev, sv. Marija	objekt	srednji vek (1000-1500)	ZVKD Maribor	SLOVENJ GRADEC	512666	147733	718	cerkev
3422	Legen - Cerkev sv. Barbare	sakralna stavbna dediščina	podružnična cerkev, sv. Barba	objekt	16. in 17. stoletje	ZVKD Maribor	SLOVENJ GRADEC	511498	152211	827	cerkev
3424	Golavabuka - Cerkev sv. Filipa in Jakoba	sakralna stavbna dediščina	podružnična cerkev, sv. Filip in	objekt	srednji vek (1000-1500)	ZVKD Maribor	SLOVENJ GRADEC	511199	148589	656	cerkev
3429	Bevče - Cerkev sv. Miklavža	sakralna stavbna dediščina	podružnična cerkev, sv. Miklavž	objekt	16. in 17. stoletje	ZVKD Celje	VELENJE	511421	134990	462	cerkev
3431	Skorno pri Šoštanju - Cerkev sv. Antona	sakralna stavbna dediščina	podružnična cerkev, sv. Anton	objekt	16. in 17. stoletje	ZVKD Celje	ŠOŠTANJ	500488	136451	652	cerkev
3432	Florjan pri Šoštanju - Cerkev sv. Florijana	sakralna stavbna dediščina	podružnična cerkev, sv. Florijan	objekt	16. in 17. stoletje	ZVKD Celje	ŠOŠTANJ	500704	138445	447	cerkev
3433	Topolšica - Cerkev sv. Jakoba	sakralna stavbna dediščina	podružnična cerkev, sv. Jakob	objekt	16. in 17. stoletje	ZVKD Celje	ŠOŠTANJ	502591	139569	412	cerkev
3434	Ravne pri Šoštanju - Cerkev sv. Duha	sakralna stavbna dediščina	podružnična cerkev, sv. Duh	objekt	16. in 17. stoletje	ZVKD Celje	ŠOŠTANJ	505656	141129	515	cerkev
3435	Gaberke - Cerkev sv. Urha	sakralna stavbna dediščina	podružnična cerkev, sv. Urh	objekt	16. in 17. stoletje	ZVKD Celje	ŠOŠTANJ	506526	138787	400	cerkev
3438	Babna Gora - Cerkev sv. Ane	sakralna stavbna dediščina	podružnična cerkev, sv. Ana	objekt	srednji vek (1000-1500)	ZVKD Celje	ŠMARJE PRI JELŠAH	537651	114649	461	cerkev
3439	Orehovec pri Zibiki - Cerkev sv. Janeza Krstnika	sakralna stavbna dediščina	podružnična cerkev, sv. Janez	objekt	srednji vek (1000-1500)	ZVKD Celje	ŠMARJE PRI JELŠAH	541141	115055	405	cerkev
3442	Šentjanž nad Štorami - Cerkev sv. Janeza Krstnika	sakralna stavbna dediščina	podružnična cerkev, zvonik, sv.	objekt	srednji vek (1000-1500)	ZVKD Celje	ŠTORE	525943	117439	502	cerkev
3446	Urh - Cerkev sv. Urha	sakralna stavbna dediščina	podružnična cerkev, sv. Urh	objekt	16. in 17. stoletje	ZVKD Maribor	SLOVENSKA BISTRICA	539335	142892	894	cerkev
3454	Sveti Danijel - Cerkev sv. Danijela	sakralna stavbna dediščina	podružnična cerkev, sv. Danijel	objekt	srednji vek (1000-1500)	ZVKD Maribor	DRAVOGRAD	505963	160678	844	cerkev
3457	Ostenk - Cerkev sv. Marka	sakralna stavbna dediščina	podružnična cerkev, sv. Marko	objekt	16. in 17. stoletje	ZVKD Celje	TRBOVLJE	505979	113354	530	cerkev
3458	Trbovlje - Cerkev sv. Nikolaja	sakralna stavbna dediščina	podružnična cerkev, sv. Nikolaj	objekt	18. stoletje	ZVKD Celje	TRBOVLJE	503971	112296	312	cerkev
3459	Retje pri Trbovljah - Cerkev sv. Križa	sakralna stavbna dediščina	podružnična cerkev, sv. Križ	objekt	16. in 17. stoletje	ZVKD Celje	TRBOVLJE	504676	110097	521	cerkev
3461	Rodni Vrh - Cerkev sv. Duha	sakralna stavbna dediščina	podružnična cerkev, sv. Duh	objekt	srednji vek (1000-1500)	ZVKD Maribor	PODLEHNIK	564374	131951	386	cerkev
3475	Šentvid pri Planini - Cerkev sv. Križa	sakralna stavbna dediščina	podružnična cerkev, sv. Križ	objekt	srednji vek (1000-1500)	ZVKD Celje	ŠENTJUR	532792	106225	731	cerkev
3476	Planinska vas - Cerkev sv. Nikolaja	sakralna stavbna dediščina	podružnična cerkev, sv. Nikolaj	objekt	srednji vek (1000-1500)	ZVKD Celje	ŠENTJUR	534471	107212	593	cerkev
3479	Završe - Cerkev sv. Ruperta	sakralna stavbna dediščina	podružnična cerkev, sv. Rupert	objekt	19. stoletje	ZVKD Maribor	MISLINJA	511751	142609	817	cerkev
3489	Libna - Cerkev sv. Marjete	sakralna stavbna dediščina	podružnična cerkev, drevo, sv.	objekt	16. in 17. stoletje	ZVKD Ljubljana	KRŠKO	540122	90105	355	cerkev
3494	Vitanje - Cerkev Marije Pomočnice	sakralna stavbna dediščina	podružnična cerkev, romarska	objekt	18. stoletje	ZVKD Celje	VITANJE	523239	137600	470	cerkev
3495	Brezen - Cerkev sv. Antona	sakralna stavbna dediščina	podružnična cerkev, sv. Anton	objekt	srednji vek (1000-1500)	ZVKD Celje	VITANJE	522581	137875	455	cerkev
3496	Spodnji Dolc - Cerkev sv. Marjete	sakralna stavbna dediščina	podružnična cerkev, zlati oltar	objekt	16. in 17. stoletje	ZVKD Celje	VITANJE	519649	140481	710	cerkev
3497	Hudinja - Cerkev sv. Vida	sakralna stavbna dediščina	podružnična cerkev, sv. Vid	objekt	srednji vek (1000-1500)	ZVKD Celje	VITANJE	524794	140038	854	cerkev
3500	Vojnik - Cerkev Marije sedem žalosti	sakralna stavbna dediščina	podružnična cerkev, Marija sed	objekt	16. in 17. stoletje	ZVKD Celje	VOJNIK	523879	127850	334	cerkev
3501	Tomaž nad Vojnikom - Cerkev sv. Tomaža	sakralna stavbna dediščina	podružnična cerkev, sv. Tomaž	objekt	srednji vek (1000-1500)	ZVKD Celje	VOJNIK	525547	127573	444	cerkev
3503	Čreta pri Vranskem - Cerkev Matere božje	sakralna stavbna dediščina	podružnična cerkev, romarska	objekt	srednji vek (1000-1500)	ZVKD Celje	VRANSKO	497358	126109	944	cerkev
3504	Čreta pri Vranskem - Cerkev sv. Katarine	sakralna stavbna dediščina	podružnična cerkev, sv. Katarin	objekt	srednji vek (1000-1500)	ZVKD Celje	VRANSKO	496778	126013	925	cerkev
3505	Podvrh - Cerkev sv. Martina	sakralna stavbna dediščina	podružnična cerkev, sv. Martin	objekt	16. in 17. stoletje	ZVKD Celje	VRANSKO	500409	124030	324	cerkev
3507	Jeronim - Cerkev sv. Hieronima	sakralna stavbna dediščina	podružnična cerkev, tabor, sv.	objekt	srednji vek (1000-1500)	ZVKD Celje	VRANSKO	495776	122539	428	cerkev
3512	Vuzenica - Cerkev Device Marije	sakralna stavbna dediščina	podružnična cerkev, Devica M	objekt	srednji vek (1000-1500)	ZVKD Maribor	VUZENICA	513548	162669	381	cerkev
3515	Mrzla Planina - Cerkev sv. Primoža in Felicijana	sakralna stavbna dediščina	podružnična cerkev, sv. Primož	objekt	16. in 17. stoletje	ZVKD Celje	SEVNICA	530589	101018	744	cerkev
3516	Trnovce nad Sevnico - Cerkev sv. Jurija	sakralna stavbna dediščina	podružnična cerkev, sv. Jurij	objekt	srednji vek (1000-1500)	ZVKD Celje	SEVNICA	529530	99389	443	cerkev
3517	Podgorje ob Sevnici - Cerkev Naše ljube Gospe	sakralna stavbna dediščina	podružnična cerkev, Naša ljub	objekt	srednji vek (1000-1500)	ZVKD Celje	SEVNICA	525637	102558	525	cerkev
3519	Bistrica pri Lesičnem - Cerkev sv. Andreja	sakralna stavbna dediščina	podružnična cerkev, sv. Andrej	objekt	16. in 17. stoletje	ZVKD Celje	KOZJE	535881	107488	443	cerkev
3524	Zavrč - Cerkev sv. Marije	sakralna stavbna dediščina	podružnična cerkev, romarska	objekt	srednji vek (1000-1500)	ZVKD Maribor	ZAVRČ	580490	138674	281	cerkev
3525	Gorenjski vrh - Cerkev sv. Janeza	sakralna stavbna dediščina	podružnična cerkev, sv. Janez	objekt	16. in 17. stoletje	ZVKD Maribor	ZAVRČ	579789	135404	340	cerkev
3526	Turški vrh - Cerkev sv. Mohorja in Fortunata	sakralna stavbna dediščina	podružnična cerkev, sv. Mohor	objekt	16. in 17. stoletje	ZVKD Maribor	ZAVRČ	582052	133631	365	cerkev
3529	Kostanjek - Cerkev sv. Vida	sakralna stavbna dediščina	podružnična cerkev, sv. Vid	objekt	srednji vek (1000-1500)	ZVKD Ljubljana	KRŠKO	542672	96428	376	cerkev
3534	Zlakova - Cerkev sv. Martina	sakralna stavbna dediščina	podružnična cerkev, sv. Martin	objekt	srednji vek (1000-1500)	ZVKD Celje	ZREČE	530791	137737	589	cerkev
3535	Zreče - Cerkev Matere božje na Brinjevi gori	sakralna stavbna dediščina	podružnična cerkev, Mali božj	objekt	18. stoletje	ZVKD Celje	ZREČE	531624	137030	625	cerkev
3536	Zreče - Cerkev sv. Neže na Brinjevi gori	sakralna stavbna dediščina	podružnična cerkev, sv. Neža	objekt	18. stoletje	ZVKD Celje	OPLOTNICA	532007	136893	607	cerkev
3540	Čermošče - Cerkev Device Marije	sakralna stavbna dediščina	podružnična cerkev, Devica M	objekt	18. stoletje	ZVKD Maribor	ŽETALE	560893	125598	385	cerkev
3541	Kupčinja Vrh - Cerkev sv. Mohorja in Fortunata	sakralna stavbna dediščina	podružnična cerkev, sv. Mohor	objekt	srednji vek (600-1000)	ZVKD Maribor	MAJŠPERK	557200	126944	448	cerkev
3542	Čermošče - Cerkev sv. Boštjana	sakralna stavbna dediščina	podružnična cerkev, sv. Boštja	objekt	16. in 17. stoletje	ZVKD Maribor	ŽETALE	560487	125350	334	cerkev

Št.	Ime	Tip	Geola	Obseg	Obdobje	Zavod	Občina	Gky	Gkx	Gkz	Izbor
3547	Migojnice - Cerkev Lurške Matere božje	sakralna stavbna dediščina	podružnična cerkev, Lurška M	objekt	19. stoletje	ZVKD Celje	ŽALEC	513164	120540	341	cerkev
3548	Lendavske Gorice - Cerkev sv. Trojice	sakralna stavbna dediščina	podružnična cerkev, sv. Trojici	objekt	18. stoletje	ZVKD Maribor	LENDAVA	612435	158356	266	cerkev
3555	Avče - Cerkev Marije Snežne	sakralna stavbna dediščina	podružnična cerkev, romarska	objekt	srednji vek (1000-1500)	ZVKD Nova Gorica	KANAL	399220	107038	343	cerkev
3558	Bate - Cerkev Marijinega vnebovzetja	sakralna stavbna dediščina	podružnična cerkev, Marijino v	objekt	16. in 17. stoletje	ZVKD Nova Gorica	NOVA GORICA	400396	98740	712	cerkev
3562	Snežče - Cerkev Marije Snežne	sakralna stavbna dediščina	podružnična cerkev, Marija Sni	objekt	19. stoletje	ZVKD Nova Gorica	BRDA	386414	96796	148	cerkev
3565	Borjana - Cerkev Marije Snežne	sakralna stavbna dediščina	pokopališka cerkev, Marija Sni	objekt	srednji vek (1000-1500)	ZVKD Nova Gorica	KOBARID	382927	124713	470	cerkev
3568	Bovec - Cerkev Device Marije v Polju	sakralna stavbna dediščina	podružnična cerkev, Marijino v	objekt	16. in 17. stoletje	ZVKD Nova Gorica	BOVEC	389339	133395	447	cerkev
3574	Branik - Cerkev sv. Antona	sakralna stavbna dediščina	podružnična cerkev, sv. Antoni	objekt	16. in 17. stoletje	ZVKD Nova Gorica	NOVA GORICA	406417	79402	130	cerkev
3576	Preserje nad Branikom - Cerkev sv. Katarine	sakralna stavbna dediščina	podružnična cerkev, sv. Katarin	objekt	srednji vek (1000-1500)	ZVKD Nova Gorica	NOVA GORICA	405734	82006	222	cerkev
3578	Breginj - Cerkev Marije Snežne	sakralna stavbna dediščina	podružnična cerkev, Marija Sni	objekt	srednji vek (1000-1500)	ZVKD Nova Gorica	KOBARID	378733	125853	645	cerkev
3579	Breginj - Cerkev sv. Marijete	sakralna stavbna dediščina	podružnična cerkev, sv. Marijet	objekt	16. in 17. stoletje	ZVKD Nova Gorica	KOBARID	379979	126633	973	cerkev
3582	Brestovica pri Komnu - Cerkev sv. Anastazije	sakralna stavbna dediščina	podružnična cerkev, sv. Anast	objekt	16. in 17. stoletje	ZVKD Nova Gorica	KOMEN	394869	74717	63	cerkev
3585	Artviže - Cerkev sv. Servula	sakralna stavbna dediščina	podružnična cerkev, sv. Servul	objekt	srednji vek (1000-1500)	ZVKD Nova Gorica	HRPELJE-KOZINA	424764	52783	816	cerkev
3589	Slope - Cerkev sv. Križa	sakralna stavbna dediščina	podružnična cerkev, sv. Križ	objekt	16. in 17. stoletje	ZVKD Nova Gorica	HRPELJE-KOZINA	421626	52458	668	cerkev
3590	Bač pri Materiji - Cerkev sv. Jurija	sakralna stavbna dediščina	podružnična cerkev, sv. Jurij	objekt	18. stoletje	ZVKD Nova Gorica	HRPELJE-KOZINA	422389	49812	547	cerkev
3595	Budanje - Cerkev sv. Ahacija	sakralna stavbna dediščina	podružnična cerkev, sv. Ahac	objekt	19. stoletje	ZVKD Nova Gorica	AJDOVŠČINA	419675	81615	282	cerkev
3600	Labinje - Cerkev sv. Duha	sakralna stavbna dediščina	podružnična cerkev, sv. Duh	objekt	18. stoletje	ZVKD Nova Gorica	CERKNO	423357	111532	668	cerkev
3603	Trebenče - Cerkev sv. Jošta	sakralna stavbna dediščina	podružnična cerkev, sv. Jošt	objekt	16. in 17. stoletje	ZVKD Nova Gorica	CERKNO	421888	111819	562	cerkev
3604	Reka - Cerkev sv. Kancijana	sakralna stavbna dediščina	podružnična cerkev, sv. Kanci	objekt	16. in 17. stoletje	ZVKD Nova Gorica	CERKNO	417244	108799	324	cerkev
3605	Straža pri Cerknem - Cerkev sv. Pavla	sakralna stavbna dediščina	podružnična cerkev, sv. Pavel	objekt	16. in 17. stoletje	ZVKD Nova Gorica	CERKNO	419549	107089	476	cerkev
3609	Sanabor - Cerkev sv. Danijela	sakralna stavbna dediščina	podružnična cerkev, sv. Danij	objekt	srednji vek (1000-1500)	ZVKD Nova Gorica	VIPAVA	421553	81783	325	cerkev
3624	Narin - Cerkev sv. Jakoba	sakralna stavbna dediščina	podružnična cerkev, sv. Jakob	objekt	srednji vek (1000-1500)	ZVKD Nova Gorica	PIVKA	437209	56225	470	cerkev
3628	Vrhpolje pri Kozini - Cerkev sv. Tomaža	sakralna stavbna dediščina	podružnična cerkev, ruševina,	objekt	16. in 17. stoletje	ZVKD Nova Gorica	HRPELJE-KOZINA	416260	54815	596	cerkev
3629	Mihele - Cerkev sv. Elije	sakralna stavbna dediščina	podružnična cerkev, sv. Elija	objekt	16. in 17. stoletje	ZVKD Nova Gorica	HRPELJE-KOZINA	414732	53118	410	cerkev
3630	Nasirec - Cerkev sv. Trojice	sakralna stavbna dediščina	podružnična cerkev, sv. Trojici	objekt	16. in 17. stoletje	ZVKD Nova Gorica	HRPELJE-KOZINA	415278	52884	486	cerkev
3632	Magozd - Cerkev sv. Ane	sakralna stavbna dediščina	podružnična cerkev, sv. Ana	objekt	srednji vek (1000-1500)	ZVKD Nova Gorica	KOBARID	392082	125778	435	cerkev
3633	Drežniške Ravne - Cerkev sv. Matije	sakralna stavbna dediščina	podružnična cerkev, sv. Matija	objekt	16. in 17. stoletje	ZVKD Nova Gorica	KOBARID	393202	125996	618	cerkev
3634	Koseč - Cerkev sv. Justa	sakralna stavbna dediščina	podružnična cerkev, sv. Just	objekt	srednji vek (1000-1500)	ZVKD Nova Gorica	KOBARID	393996	123605	552	cerkev
3642	Fojana - Cerkev sv. Duha	sakralna stavbna dediščina	pokopališka cerkev, pokopališ	objekt	srednji vek (1000-1500)	ZVKD Nova Gorica	BRDA	384854	96103	165	cerkev
3647	Erzelj - Cerkev sv. Lovrenca	sakralna stavbna dediščina	podružnična cerkev, sv. Lovrej	objekt	srednji vek (1000-1500)	ZVKD Nova Gorica	VIPAVA	415134	76933	407	cerkev
3648	Goče - Cerkev Marije Snežne	sakralna stavbna dediščina	podružnična cerkev, Marija Sni	objekt	16. in 17. stoletje	ZVKD Nova Gorica	VIPAVA	416080	76317	391	cerkev
3649	Erzelj - Cerkev sv. Mihaela	sakralna stavbna dediščina	podružnična cerkev, sv. Mihae	objekt	srednji vek (1000-1500)	ZVKD Nova Gorica	VIPAVA	415143	77005	422	cerkev
3654	Golac - Cerkev sv. Kancijana	sakralna stavbna dediščina	pokopališka cerkev, pokopališ	objekt	16. in 17. stoletje	ZVKD Nova Gorica	HRPELJE-KOZINA	427643	41471	613	cerkev
3658	Kamenca pri Anhovem - Cerkev sv. Mateja	sakralna stavbna dediščina	podružnična cerkev, sv. Matej	objekt	srednji vek (1000-1500)	ZVKD Nova Gorica	KANAL	391324	103225	516	cerkev
3659	Goljevica - Cerkev sv. Volbenka	sakralna stavbna dediščina	podružnična cerkev, sv. Volbe	objekt	srednji vek (1000-1500)	ZVKD Nova Gorica	KANAL	392671	102867	392	cerkev
3664	Nozno - Cerkev sv. Petra in Pavla	sakralna stavbna dediščina	podružnična cerkev, sv. Peter	objekt	srednji vek (1000-1500)	ZVKD Nova Gorica	BRDA	387234	100006	332	cerkev
3667	Grgar - Cerkev sv. Petra	sakralna stavbna dediščina	podružnična cerkev, pokopališ	objekt	srednji vek (1000-1500)	ZVKD Nova Gorica	NOVA GORICA	397630	96454	295	cerkev
3673	Rakulik - Cerkev sv. Janeza Nepomuka	sakralna stavbna dediščina	podružnična cerkev, sv. Janez	objekt	18. stoletje	ZVKD Nova Gorica	POSTOJNA	432037	66740	521	cerkev
3674	Slavinje - Cerkev sv. Jedti	sakralna stavbna dediščina	podružnična cerkev, sv. Jedt	objekt	srednji vek (1000-1500)	ZVKD Nova Gorica	POSTOJNA	430782	68858	560	cerkev
3676	Šmihel pod Nanosom - Cerkev sv. Jurija	sakralna stavbna dediščina	podružnična cerkev, pokopališ	objekt	srednji vek (1000-1500)	ZVKD Nova Gorica	POSTOJNA	431859	72304	561	cerkev
3679	Landol - Cerkev sv. Nikolaja	sakralna stavbna dediščina	podružnična cerkev, sv. Nikol	objekt	16. in 17. stoletje	ZVKD Nova Gorica	POSTOJNA	432917	72769	545	cerkev
3684	Obrov - Cerkev Gospodovega oznanjenja	sakralna stavbna dediščina	podružnična cerkev, Gospodo	objekt	16. in 17. stoletje	ZVKD Nova Gorica	HRPELJE-KOZINA	428523	44940	581	cerkev
3690	Idrija - Cerkev sv. Antona	sakralna stavbna dediščina	podružnična cerkev, sv. Antoni	objekt	16. in 17. stoletje	ZVKD Nova Gorica	IDRIJA	424960	96082	408	cerkev
3692	Idrija - Cerkev Žalostne Matere božje	sakralna stavbna dediščina	pokopališka cerkev, Žalostna	objekt	20. stoletje	ZVKD Nova Gorica	IDRIJA	425620	94921	337	cerkev
3701	Gornji Zemon - Cerkev sv. Jerneja	sakralna stavbna dediščina	podružnična cerkev, sv. Jernej	objekt	16. in 17. stoletje	ZVKD Nova Gorica	ILIRSKA BISTRICA	444158	43773	496	cerkev
3704	Velika Bukovica - Cerkev sv. Kozme in Damijana	sakralna stavbna dediščina	podružnična cerkev, sv. Kozm	objekt	16. in 17. stoletje	ZVKD Nova Gorica	ILIRSKA BISTRICA	439648	44918	481	cerkev
3710	Mala Bukovica - Cerkev sv. Roka	sakralna stavbna dediščina	podružnična cerkev, sv. Rok	objekt	19. stoletje	ZVKD Nova Gorica	ILIRSKA BISTRICA	441016	43669	422	cerkev
3715	Šared - Cerkev sv. Jakoba	sakralna stavbna dediščina	podružnična cerkev, sv. Jakob	objekt	srednji vek (1000-1500)	ZVKD Piran	IZOLA	395954	41769	265	cerkev
3718	Jagodje - Cerkev Loretske Matere božje	sakralna stavbna dediščina	podružnična cerkev, romarska	objekt	16. in 17. stoletje	ZVKD Piran	IZOLA	393808	43695	80	cerkev
3726	Sušak - Cerkev sv. Janeza Krstnika	sakralna stavbna dediščina	podružnična cerkev, sv. Janez	objekt	19. stoletje	ZVKD Nova Gorica	ILIRSKA BISTRICA	447825	38077	525	cerkev
3732	Kal nad Kanalom - Cerkev sv. Tomaža nad Kopriviščem	sakralna stavbna dediščina	podružnična cerkev, sv. Toma	objekt	srednji vek (1000-1500)	ZVKD Nova Gorica	KANAL	402033	105510	632	cerkev
3736	Vitovin - Cerkev sv. Pavla	sakralna stavbna dediščina	podružnična cerkev, sv. Pavel	objekt	srednji vek (1000-1500)	ZVKD Nova Gorica	AJDOVŠČINA	408012	86058	500	cerkev
3739	Kanalski Vrh - Cerkev sv. Antona Padovanskega	sakralna stavbna dediščina	podružnična cerkev, sv. Antoni	objekt	19. stoletje	ZVKD Nova Gorica	KANAL	397130	104506	605	cerkev
3742	Kanal - Cerkev sv. Ane	sakralna stavbna dediščina	pokopališka kapela, sv. Ana	objekt	16. in 17. stoletje	ZVKD Nova Gorica	KANAL	394738	104751	103	cerkev
3745	Petrinje - Cerkev sv. Fabijana in Sebastijana	sakralna stavbna dediščina	podružnična cerkev, sv. Fabija	objekt	16. in 17. stoletje	ZVKD Nova Gorica	HRPELJE-KOZINA	414954	48397	417	cerkev
3748	Ocižla - Cerkev sv. Marije Magdalene	sakralna stavbna dediščina	podružnična cerkev, sv. Marija	objekt	16. in 17. stoletje	ZVKD Nova Gorica	HRPELJE-KOZINA	414761	50187	427	cerkev
3752	Knežak - Cerkev sv. Barbare	sakralna stavbna dediščina	podružnična cerkev, pokopališ	objekt	16. in 17. stoletje	ZVKD Nova Gorica	ILIRSKA BISTRICA	441616	53941	598	cerkev
3753	Koritnice - Cerkev sv. Hieronima	sakralna stavbna dediščina	podružnična cerkev, sv. Hiero	objekt	srednji vek (1000-1500)	ZVKD Nova Gorica	ILIRSKA BISTRICA	444813	53722	700	cerkev
3758	Kobarid - Cerkev sv. Antona Padovanskega	sakralna stavbna dediščina	podružnična cerkev, sv. Antoni	objekt	16. in 17. stoletje	ZVKD Nova Gorica	KOBARID	391185	123523	308	cerkev
3765	Ivanji Grad - Cerkev sv. Križa	sakralna stavbna dediščina	podružnična cerkev, pokopališ	objekt	srednji vek (1000-1500)	ZVKD Nova Gorica	KOMEN	399879	75766	300	cerkev
3766	Komen - Cerkev Mariinega vnebovzetja	sakralna stavbna dediščina	podružnična cerkev, romarska	objekt	16. in 17. stoletje	ZVKD Nova Gorica	KOMEN	403967	75409	273	cerkev

Št.	Ime	Tip	Geola	Obseg	Obdobje	Zavod	Občina	Gky	Gkx	Gkz	Izbir
3785	Buje - Cerkev sv. Florijana	sakralna stavbna dediščina	podružnična cerkev, sv. Florija	objekt	16. in 17. stoletje	ZVKD Nova Gorica	PIVKA	429232	57071	436	cerkev
3787	Stara Sušica - Cerkev sv. Janez Krstnika	sakralna stavbna dediščina	podružnična cerkev, sv. Janez	objekt	16. in 17. stoletje	ZVKD Nova Gorica	PIVKA	432725	57298	440	cerkev
3790	Čepno - Cerkev sv. Trojice	sakralna stavbna dediščina	podružnična cerkev, sv. Trojic	objekt	16. in 17. stoletje	ZVKD Nova Gorica	PIVKA	429258	58728	680	cerkev
3795	Vrhovlje pri Kožbani - Cerkev sv. Andreja	sakralna stavbna dediščina	podružnična cerkev, sv. Andre	objekt	srednji vek (1000-1500)	ZVKD Nova Gorica	BRDA	385973	101317	436	cerkev
3796	Golo Brdo v Brdih - Cerkev Device Marije	sakralna stavbna dediščina	podružnična cerkev, obrambni	objekt	srednji vek (1000-1500)	ZVKD Nova Gorica	BRDA	384291	102623	189	cerkev
3797	Senik - Cerkev sv. Marije Magdalene	sakralna stavbna dediščina	podružnična cerkev, sv. Marija	objekt	srednji vek (1000-1500)	ZVKD Nova Gorica	BRDA	386454	102747	380	cerkev
3799	Robič - Cerkev sv. Hilarija in Tacijana	sakralna stavbna dediščina	podružnična cerkev, sv. Hilarij	objekt	srednji vek (1000-1500)	ZVKD Nova Gorica	KOBARID	385094	123408	312	cerkev
3802	Sveti Peter - Cerkev sv. Duha	sakralna stavbna dediščina	podružnična cerkev, pokopališ	objekt	16. in 17. stoletje	ZVKD Piran	PIRAN	397014	36312	253	cerkev
3805	Padna - Cerkev sv. Sabe	sakralna stavbna dediščina	pokopališka cerkev, podružnič	objekt	16. in 17. stoletje	ZVKD Piran	PIRAN	398133	39092	251	cerkev
3814	Libušnje - Cerkev sv. Lovrenca	sakralna stavbna dediščina	podružnična cerkev, pokopališ	objekt	18. stoletje	ZVKD Nova Gorica	KOBARID	393693	120841	267	cerkev
3816	Lig - Cerkev sv. Zenona in Marijinega imena	sakralna stavbna dediščina	romarska cerkev, župnijska ce	objekt	srednji vek (1000-1500)	ZVKD Nova Gorica	KANAL	393072	106493	680	cerkev
3817	Zapotok v Brdih - Cerkev sv. Gabrijela	sakralna stavbna dediščina	podružnična cerkev, zvonik, sv	objekt	srednji vek (1000-1500)	ZVKD Nova Gorica	KANAL	389877	105071	538	cerkev
3819	Zapotok v Brdih - Cerkev sv. Jediti	sakralna stavbna dediščina	podružnična cerkev, sv. Jedit	objekt	16. in 17. stoletje	ZVKD Nova Gorica	KANAL	389285	103378	806	cerkev
3825	Log pod Mangartom - Cerkev Luške Matere božje	sakralna stavbna dediščina	podružnična cerkev, Luška M	objekt	19. stoletje	ZVKD Nova Gorica	BOVEC	392690	140925	626	cerkev
3829	Lokavec - Cerkev sv. Urbana	sakralna stavbna dediščina	podružnična cerkev, sv. Urban	objekt	18. stoletje	ZVKD Nova Gorica	AJDOVŠČINA	412806	85722	355	cerkev
3838	Otošče - Cerkev sv. Marije Magdalene	sakralna stavbna dediščina	podružnična cerkev, grajska k	objekt	srednji vek (1000-1500)	ZVKD Nova Gorica	DIVAČA	424487	69564	365	cerkev
3841	Matenja vas - Cerkev sv. Janeza Krstnika	sakralna stavbna dediščina	podružnična cerkev, sv. Janez	objekt	16. in 17. stoletje	ZVKD Nova Gorica	POSTOJNA	436980	66696	524	cerkev
3847	Miren - Cerkev Žalostne Matere božje	sakralna stavbna dediščina	podružnična cerkev, Žalostna	objekt	20. stoletje	ZVKD Nova Gorica	MIREN-KOSTANJEVICA	392007	83112	119	cerkev
3849	Most na Soči - Cerkev sv. Mavra	sakralna stavbna dediščina	podružnična cerkev, sv. Mave	objekt	16. in 17. stoletje	ZVKD Nova Gorica	TOLMIN	403603	112882	207	cerkev
3859	Oreh pri Cerknem - Cerkev sv. Ubalda	sakralna stavbna dediščina	podružnična cerkev, sv. Ubald	objekt	18. stoletje	ZVKD Nova Gorica	CERKNO	418440	111351	526	cerkev
3861	Oreh pri Postojni - Cerkev sv. Lovrenca	sakralna stavbna dediščina	podružnična cerkev, sv. Lovre	objekt	srednji vek (1000-1500)	ZVKD Nova Gorica	POSTOJNA	434676	67691	562	cerkev
3864	Vitovlje - Cerkev Marijinega vnebovzeta	sakralna stavbna dediščina	podružnična cerkev, romarska	objekt	srednji vek (1000-1500)	ZVKD Nova Gorica	NOVA GORICA	404856	89240	604	cerkev
3865	Vitovlje - Cerkev sv. Petra	sakralna stavbna dediščina	podružnična cerkev, sv. Peter	objekt	srednji vek (1000-1500)	ZVKD Nova Gorica	NOVA GORICA	404587	88556	353	cerkev
3866	Gabrovica pri Črnem Kalu - Cerkev sv. Nikolaja	sakralna stavbna dediščina	podružnična cerkev, pokopališ	objekt	srednji vek (1000-1500)	ZVKD Piran	KOPER	412075	46557	134	cerkev
3868	Lazec - Cerkev sv. Jurija	sakralna stavbna dediščina	podružnična cerkev, sv. Jurij	objekt	16. in 17. stoletje	ZVKD Nova Gorica	CERKNO	420832	105694	550	cerkev
3869	Jazne - Cerkev sv. Nikolaja	sakralna stavbna dediščina	podružnična cerkev, sv. Nikola	objekt	18. stoletje	ZVKD Nova Gorica	CERKNO	424054	103331	681	cerkev
3883	Gradec pri Pivki - Cerkev sv. Trojice	sakralna stavbna dediščina	podružnična cerkev, sv. Trojic	objekt	16. in 17. stoletje	ZVKD Nova Gorica	PIVKA	436826	61483	589	cerkev
3886	Dolenje pri Ajdovščini - Cerkev sv. Marijete	sakralna stavbna dediščina	podružnična cerkev, sv. Marij	objekt	16. in 17. stoletje	ZVKD Nova Gorica	AJDOVŠČINA	415164	80250	194	cerkev
3887	Planina nad Ajdovščino - Cerkev sv. Pavla	sakralna stavbna dediščina	podružnična cerkev, sv. Pavel	objekt	srednji vek (1000-1500)	ZVKD Nova Gorica	AJDOVŠČINA	416277	78822	383	cerkev
3890	Prilesje pri Plavah - Cerkev sv. Ahaca	sakralna stavbna dediščina	podružnična cerkev, sv. Ahac	objekt	srednji vek (1000-1500)	ZVKD Nova Gorica	KANAL	391518	99315	126	cerkev
3893	Bača pri Podbrdu - Cerkev sv. Lenarta	sakralna stavbna dediščina	podružnična cerkev, sv. Lenar	objekt	srednji vek (1000-1500)	ZVKD Nova Gorica	TOLMIN	421096	120273	752	cerkev
3910	Podkraj - Cerkev sv. Duha	sakralna stavbna dediščina	podružnična cerkev, sv. Duh	objekt	srednji vek (1000-1500)	ZVKD Nova Gorica	AJDOVŠČINA	427595	81263	1190	cerkev
3915	Temljine - Cerkev Marijinega rojstva	sakralna stavbna dediščina	podružnična cerkev, Marijino r	objekt	20. stoletje	ZVKD Nova Gorica	TOLMIN	410583	114283	507	cerkev
3916	Loje - Cerkev sv. Petra	sakralna stavbna dediščina	podružnična cerkev, sv. Peter	objekt	16. in 17. stoletje	ZVKD Nova Gorica	TOLMIN	410502	116094	462	cerkev
3918	Podnanos - Cerkev sv. Kozme in Damijana	sakralna stavbna dediščina	podružnična cerkev, zlati oltar	objekt	16. in 17. stoletje	ZVKD Nova Gorica	VIPAVA	419889	73286	180	cerkev
3919	Nanos - Cerkev sv. Nikolaja	sakralna stavbna dediščina	podružnična cerkev, sv. Nikola	objekt	16. in 17. stoletje	ZVKD Nova Gorica	VIPAVA	421281	75533	445	cerkev
3920	Nanos - Cerkev sv. Hieronima	sakralna stavbna dediščina	podružnična cerkev, sv. Hiero	objekt	16. in 17. stoletje	ZVKD Nova Gorica	VIPAVA	425419	71002	1020	cerkev
3921	Orehovica pri Podnanosu - Cerkev sv. Trojice	sakralna stavbna dediščina	podružnična cerkev	objekt		ZVKD Nova Gorica	VIPAVA	420584	71535	377	cerkev
3923	Podraga - Cerkev sv. Urbana	sakralna stavbna dediščina	podružnična cerkev, sv. Urban	objekt	18. stoletje	ZVKD Nova Gorica	VIPAVA	419513	75378	128	cerkev
3933	Veliki Otok - Cerkev sv. Andreja	sakralna stavbna dediščina	podružnična cerkev, sv. Andre	objekt	srednji vek (1000-1500)	ZVKD Nova Gorica	POSTOJNA	437595	72092	530	cerkev
3935	Zalog pri Postojni - Cerkev sv. Danijela	sakralna stavbna dediščina	podružnična cerkev, sv. Danij	objekt	16. in 17. stoletje	ZVKD Nova Gorica	POSTOJNA	437547	68803	537	cerkev
3936	Mali Otok - Cerkev sv. Elizabete	sakralna stavbna dediščina	podružnična cerkev, sv. Elizab	objekt	srednji vek (1000-1500)	ZVKD Nova Gorica	POSTOJNA	436628	70947	528	cerkev
3941	Štorje - Cerkev sv. Janeza Krstnika	sakralna stavbna dediščina	podružnična cerkev, tabor, sv.	objekt	16. in 17. stoletje	ZVKD Nova Gorica	SEŽANA	417322	66582	363	cerkev
3942	Merče - Cerkev sv. Andreja	sakralna stavbna dediščina	podružnična cerkev, sv. Andre	objekt	16. in 17. stoletje	ZVKD Nova Gorica	SEŽANA	414808	62762	385	cerkev
3944	Plešivica pri Sežani - Cerkev Marijinega Vnebovzeta	sakralna stavbna dediščina	podružnična cerkev, romarska	objekt	16. in 17. stoletje	ZVKD Nova Gorica	SEŽANA	416136	62125	510	cerkev
3948	Stepani - Cerkev sv. Jakoba	sakralna stavbna dediščina	podružnična cerkev, pokopališ	objekt	16. in 17. stoletje	ZVKD Piran	KOPER	411110	45712	176	cerkev
3952	Zajelšje - Cerkev sv. Barbare	sakralna stavbna dediščina	podružnična cerkev, sv. Barba	objekt	16. in 17. stoletje	ZVKD Nova Gorica	ILIRSKA BISTRICA	434568	47050	546	cerkev
3955	Rjavče - Cerkev sv. Mavra	sakralna stavbna dediščina	podružnična cerkev, sv. Mave	objekt	16. in 17. stoletje	ZVKD Nova Gorica	ILIRSKA BISTRICA	430330	50029	756	cerkev
3957	Gabrk - Cerkev sv. Trojice	sakralna stavbna dediščina	podružnična cerkev, sv. Trojic	objekt	16. in 17. stoletje	ZVKD Nova Gorica	ILIRSKA BISTRICA	431469	49032	756	cerkev
3973	Ročinj - Cerkev sv. Petra	sakralna stavbna dediščina	podružnična cerkev, sv. Peter	objekt	srednji vek (1000-1500)	ZVKD Nova Gorica	KANAL	396140	107710	266	cerkev
3974	Ročinj - Cerkev sv. Pavla	sakralna stavbna dediščina	podružnična cerkev, romarska	objekt	srednji vek (1000-1500)	ZVKD Nova Gorica	KANAL	396870	108585	403	cerkev
3978	Kačiče - Cerkev Marijinega rojstva	sakralna stavbna dediščina	podružnična cerkev, Marijino r	objekt	16. in 17. stoletje	ZVKD Nova Gorica	DIVAČA	420156	56307	488	cerkev
3980	Naklo pri Divači - Cerkev sv. Brikcija	sakralna stavbna dediščina	podružnična cerkev, sv. Brikci	objekt	srednji vek (1000-1500)	ZVKD Nova Gorica	DIVAČA	422537	57490	401	cerkev
3986	Podbela - Cerkev sv. Helene	sakralna stavbna dediščina	podružnična cerkev, sv. Helen	objekt	16. in 17. stoletje	ZVKD Nova Gorica	KOBARID	380858	123385	363	cerkev
3987	Sedlo - Cerkev sv. Križa na pokopališču	sakralna stavbna dediščina	podružnična cerkev, pokopališ	objekt	srednji vek (1000-1500)	ZVKD Nova Gorica	KOBARID	380522	124748	550	cerkev
3990	Senadole - Cerkev sv. Duha	sakralna stavbna dediščina	podružnična cerkev, sv. Duh	objekt	16. in 17. stoletje	ZVKD Nova Gorica	DIVAČA	421240	64709	481	cerkev
3991	Potoče pri Senožčah - Cerkev sv. Jurija	sakralna stavbna dediščina	podružnična cerkev, sv. Jurij	objekt	16. in 17. stoletje	ZVKD Nova Gorica	DIVAČA	424547	65324	585	cerkev
4001	Selce pri Pivki - Cerkev sv. Križa	sakralna stavbna dediščina	podružnična cerkev, sv. Križ	objekt	16. in 17. stoletje	ZVKD Nova Gorica	PIVKA	437055	62335	554	cerkev
4006	Gradišče pri Materiji - Cerkev sv. Primoža	sakralna stavbna dediščina	podružnična cerkev, sv. Prim	objekt	16. in 17. stoletje	ZVKD Nova Gorica	HRPELJE-KOZINA	426619	45682	596	cerkev
4007	Skadaščina - Cerkev sv. Roka	sakralna stavbna dediščina	podružnična cerkev, sv. Rok	objekt	16. in 17. stoletje	ZVKD Nova Gorica	HRPELJE-KOZINA	423137	45365	580	cerkev
4008	Oreh pri Materiji - Cerkev sv. Štefana	sakralna stavbna dediščina	podružnična cerkev, sv. Štefar	objekt	16. in 17. stoletje	ZVKD Nova Gorica	HRPELJE-KOZINA	427594	48775	712	cerkev

4009	Hotična - Cerkev sv. Pantaleona	sakralna stavbna dediščina	podružnična cerkev, sv. Pantaleon	objekt	16. in 17. stoletje	ZVKD Nova Gorica	HRPELJE-KOZINA	424949	49101	647	cerkev
4014	Trebeše - Cerkev sv. Martina	sakralna stavbna dediščina	podružnična cerkev, sv. Martin	objekt	16. in 17. stoletje	ZVKD Piran	KOPER	411079	36968	357	cerkev
4016	Sveta Gora pri Gorici - Cerkev Marijinega vnebovzetja	sakralna stavbna dediščina	romarska cerkev, samostanska	objekt	16. in 17. stoletje	ZVKD Nova Gorica	NOVA GORICA	396209	95901	681	cerkev
4027	Studeno pri Postojni - Cerkev sv. Lovrenca	sakralna stavbna dediščina	podružnična cerkev, sv. Lovre	objekt	srednji vek (1000-1500)	ZVKD Nova Gorica	POSTOJNA	435785	77553	982	cerkev
4034	Šebrelje - Cerkev sv. Janeza Krstnika	sakralna stavbna dediščina	podružnična cerkev, sv. Janez	objekt	19. stoletje	ZVKD Nova Gorica	CERKNO	416671	107914	576	cerkev
4036	Debenje - Cerkev sv. Jakoba	sakralna stavbna dediščina	podružnična cerkev, sv. Jakob	objekt	srednji vek (1000-1500)	ZVKD Nova Gorica	KANAL	391265	104536	745	cerkev
4040	Police pri Cerknem - Cerkev Rojstva Device Marije	sakralna stavbna dediščina	podružnična cerkev, Rojstvo D	objekt	16. in 17. stoletje	ZVKD Nova Gorica	CERKNO	415731	109415	535	cerkev
4046	Hruševlje - Cerkev sv. Marjete	sakralna stavbna dediščina	podružnična cerkev, sv. Marjet	objekt	16. in 17. stoletje	ZVKD Nova Gorica	BRDA	384488	98034	147	cerkev
4054	Štanjel - Cerkev sv. Gregorja	sakralna stavbna dediščina	podružnična cerkev, sv. Grego	objekt	srednji vek (1000-1500)	ZVKD Nova Gorica	KOMEN	411114	75724	332	cerkev
4057	Bogo - Cerkev sv. Katarine	sakralna stavbna dediščina	podružnična cerkev, sv. Katarin	objekt	16. in 17. stoletje	ZVKD Nova Gorica	SEŽANA	416113	72113	565	cerkev
4058	Mahniči - Cerkev sv. Kancijana	sakralna stavbna dediščina	podružnična cerkev, sv. Kancij	objekt	16. in 17. stoletje	ZVKD Nova Gorica	SEŽANA	415358	71157	245	cerkev
4061	Ajdovščina - Cerkev sv. Antona Padovanskega	sakralna stavbna dediščina	podružnična cerkev, sv. Antoni	objekt	16. in 17. stoletje	ZVKD Nova Gorica	AJDOVŠČINA	415893	84827	215	cerkev
4066	Volarje - Cerkev sv. Brikcija	sakralna stavbna dediščina	podružnična cerkev, sv. Brikcij	objekt	srednji vek (1000-1500)	ZVKD Nova Gorica	TOLMIN	397323	119458	204	cerkev
4067	Ljubinj - Cerkev sv. Mihaela na Mirih	sakralna stavbna dediščina	podružnična cerkev, sv. Mihael	objekt	srednji vek (1000-1500)	ZVKD Nova Gorica	TOLMIN	406087	114561	425	cerkev
4068	Zatolmin - Cerkev sv. Petra	sakralna stavbna dediščina	podružnična cerkev, sv. Peter	objekt	srednji vek (1000-1500)	ZVKD Nova Gorica	TOLMIN	402707	117938	350	cerkev
4069	Tolmin - Cerkev sv. Urha	sakralna stavbna dediščina	podružnična cerkev, sv. Urh	objekt	srednji vek (1000-1500)	ZVKD Nova Gorica	TOLMIN	401889	115844	163	cerkev
4070	Žabče - Cerkev sv. Marka	sakralna stavbna dediščina	podružnična cerkev, sv. Marko	objekt	srednji vek (1000-1500)	ZVKD Nova Gorica	TOLMIN	403672	116656	293	cerkev
4072	Šepulje - Cerkev sv. Antona	sakralna stavbna dediščina	podružnična cerkev, sv. Antoni	objekt	srednji vek (1000-1500)	ZVKD Nova Gorica	SEŽANA	413114	67241	344	cerkev
4075	Križ pri Sežani - Cerkev sv. Križa	sakralna stavbna dediščina	podružnična cerkev, sv. Križ	objekt	srednji vek (1000-1500)	ZVKD Nova Gorica	SEŽANA	412068	66932	312	cerkev
4077	Hvojni - Cerkev sv. Zenona	sakralna stavbna dediščina	podružnična cerkev, zvonik, sv	objekt	18. stoletje	ZVKD Piran	KOPER	407387	35516	452	cerkev
4084	Trsek - Cerkev sv. Brigite	sakralna stavbna dediščina	podružnična cerkev, sv. Brigita	objekt	srednji vek (1000-1500)	ZVKD Piran	KOPER	409497	38402	319	cerkev
4088	Nanos - Cerkev sv. Brikcija	sakralna stavbna dediščina	podružnična cerkev, sv. Brikcij	objekt	16. in 17. stoletje	ZVKD Nova Gorica	POSTOJNA	427938	72482	965	cerkev
4094	Barka - Cerkev sv. Kancijana	sakralna stavbna dediščina	podružnična cerkev, pokopališ	objekt	srednji vek (1000-1500)	ZVKD Nova Gorica	DIVAČA	426448	55289	610	cerkev
4099	Vipava - Cerkev sv. Jožefa	sakralna stavbna dediščina	pokopališka cerkev, sv. Jožef	objekt	19. stoletje	ZVKD Nova Gorica	VIPAVA	419272	78794	100	cerkev
4104	Dobravlj - Cerkev sv. Petra	sakralna stavbna dediščina	podružnična cerkev, sv. Peter	objekt	16. in 17. stoletje	ZVKD Nova Gorica	AJDOVŠČINA	410060	82313	91	cerkev
4113	Volče pri Tolminu - Cerkev sv. Danijela	sakralna stavbna dediščina	podružnična cerkev, pokopališ	objekt	srednji vek (1000-1500)	ZVKD Nova Gorica	TOLMIN	401334	115748	182	cerkev
4115	Mengore - Cerkev Imena Marijinega	sakralna stavbna dediščina	podružnična cerkev, Ime Mariji	objekt	16. in 17. stoletje	ZVKD Nova Gorica	TOLMIN	401666	114422	451	cerkev
4118	Razguri - Cerkev sv. Ane	sakralna stavbna dediščina	podružnična cerkev, sv. Ana	objekt	srednji vek (1000-1500)	ZVKD Nova Gorica	SEŽANA	418287	71487	562	cerkev
4119	Grize pri Sežani - Cerkev sv. Martina	sakralna stavbna dediščina	podružnična cerkev, sv. Martin	objekt	srednji vek (1000-1500)	ZVKD Nova Gorica	SEŽANA	418300	68443	422	cerkev
4120	Stomaž pri Štjaku - Cerkev sv. Tomaža	sakralna stavbna dediščina	podružnična cerkev, sv. Tomaž	objekt	srednji vek (1000-1500)	ZVKD Nova Gorica	SEŽANA	416477	70254	378	cerkev
4131	Šilentabor - Cerkev sv. Martina	sakralna stavbna dediščina	podružnična cerkev, sv. Martin	objekt	srednji vek (1000-1500)	ZVKD Nova Gorica	PIVKA	438639	55908	723	cerkev
4132	Drskovče - Cerkev sv. Pavla	sakralna stavbna dediščina	podružnična cerkev, sv. Pavel	objekt	srednji vek (1000-1500)	ZVKD Nova Gorica	PIVKA	439746	56389	553	cerkev
4134	Zalošče - Cerkev sv. Lovrenca	sakralna stavbna dediščina	podružnična cerkev, sv. Lovrej	objekt	16. in 17. stoletje	ZVKD Nova Gorica	NOVA GORICA	402960	83138	79	cerkev
4147	Domanjševci - Evangeličanska cerkev	sakralna stavbna dediščina	evangeličanska cerkev	objekt	20. stoletje	ZVKD Maribor	ŠALDVCI	598638	182425	270	cerkev
4150	Hodoš - Evangeličanska cerkev	sakralna stavbna dediščina	evangeličanska cerkev	objekt	19. stoletje	ZVKD Maribor	HODOŠ	601606	188088	258	cerkev
4878	Perati - Cerkev sv. Petra	sakralna stavbna dediščina	podružnična cerkev, pokopališ	objekt	srednji vek (1000-1500)	ZVKD Nova Gorica	KOVARID	391898	118596	815	cerkev
4974	Bovec - Cerkev sv. Lenarta	sakralna stavbna dediščina	podružnična cerkev, sv. Lenar	objekt	16. in 17. stoletje	ZVKD Nova Gorica	BOVEC	391076	135110	504	cerkev
9030	Hrastje na Pohorju - Cerkev sv. Bolfenka	sakralna stavbna dediščina	razvalina, podružnična cerkev	objekt	srednji vek (1000-1500)	ZVKD Maribor	MARIBOR	544629	152612	1035	cerkev
9216	Koprivnik pri Kočevju - Cerkev sv. Ane	sakralna stavbna dediščina	pokopališka cerkev, pokopališ	objekt	20. stoletje	ZVKD Ljubljana	KOČEVJE	502443	50894	621	cerkev
9239	Zaklanec - Tabor	sakralno profana stavbna ded.	tabor, obzidje	objekt	16. in 17. stoletje	ZVKD Ljubljana	HORJUL	447759	98257	428	tabor
9249	Hiteno - Cerkev sv. Urha na Nadliškem hribu	sakralna stavbna dediščina	podružnična cerkev, tabor, gra	objekt	srednji vek (1000-1500)	ZVKD Ljubljana	BLOKE	461162	76003	857	cerkev; grad
9891	Črna pri Kamniku - Romarsko središče Sveti Primož nad Kar	sakralno profana stavbna ded.	romarsko središče, cerkev, zvo	skupina objektov	srednji vek (1000-1500)	ZVKD Kranj	KAMNIK	472157	125073	855	cerkev
10096	Miliči - Cerkev sv. Petra in Pavla	sakralna stavbna dediščina	pravoslavna cerkev, sv. Peter	objekt	19. stoletje	ZVKD Novo mesto	ČRNOMELJ	528273	38759	275	cerkev
10124	Gradišče v Tuinju - Tabor ob cerkvi sv. Nikolaja	sakralno profana stavbna ded.	tabor, obzidje, zvonik	skupina objektov	16. in 17. stoletje	ZVKD Kranj	KAMNIK	479674	121061	770	tabor
10196	Zbelovska Gora - Cerkev Matere božje	sakralna stavbna dediščina	podružnična cerkev, romarska	objekt	srednji vek (1000-1500)	ZVKD Celje	SLOVENSKE KONJICE	542252	127448	516	cerkev
11358	Prmskovo - Tabor	sakralno profana stavbna ded.	tabor, lipa, pokopališče	skupina objektov	kovinske dobe	ZVKD Ljubljana	ŠMARTNO PRI LITJI	493498	93153	591	tabor
12913	Bojanci - Cerkev Usekovanje glave Svetog Jovana Krstiteľa	sakralna stavbna dediščina	pravoslavna cerkev, pokopališ	objekt	18. stoletje	ZVKD Novo mesto	ČRNOMELJ	519846	40009	279	cerkev
15118	Kranj - Cerkev sv. Marjete na Šmarjetni gori	sakralna stavbna dediščina	podružnična cerkev, sv. Marjet	objekt	srednji vek (1000-1500)	ZVKD Kranj	KRANJ	449133	122386	643	cerkev
23733	Vače - Cerkev Žalostne Matere božje	sakralna stavbna dediščina	pokopališka cerkev, pokopališ	objekt	19. stoletje	ZVKD Ljubljana	LITUA	487784	108562	536	cerkev
24779	Selo na Goričkem - Evangeličanska cerkev	sakralna stavbna dediščina	evangeličanska cerkev	objekt	19. stoletje	ZVKD Maribor	MORAVSKE TOPLICE	597998	177126	310	cerkev

Priloga C: Prikaz binarnega zapisa lokacijskih značilnosti cerkva za 42 spremenljivk
Enclosure C: Display of binary record of locational characteristic of churches for 42 variables

Oznake stolpcev za obravnavane spremenljivke z EŠD cerkva

Oznaka stolpca	Ime spremenljivke
A	EŠD
B	Vse podružnične cerkve, romarske, pokopališke
C	Alpske krajine
D	Kraške krajine
E	Panonske krajine
F	Predalpske krajine
G	Primorske krajine
H	Lokacija cerkve IZVEN strnjenegega naselja
I	Lega bliže naselju – manj kot 300 m
J	Lega na samem – več kot 300 m od naselja
K	JE taborska cerkev
L	Vidna dominanta v prostoru
M	Vrh gore (več kot 1500 MNV)
N	Vrh hriba (500-1500 MNV)
O	Sleme hriba
P	Greben hriba
Q	Vznožje griča
R	Vrh griča (manj kot 500 MNV)
S	Sleme griča
T	Sedlo hriba
U	Sedlo griča
V	Greben griča
W	Na vzpetini griča
X	Na vzpetini hriba
Y	Pobočje hriba
Z	Pobočje griča
AA	Vznožje hriba
AB	V gozdu
AC	Ob vodi, ob obali
AD	Na vodni površini
AE	V soteski, globeli
AF	V dolini, ravnini
AG	Površina polj, travnikov
AH	Grajeno območje
AI	Travnata površina
AJ	Poraščen teren
AK	Grajeno območje - pokopališče
AL	Gozdna jasa
AM	Neporaščen teren
AN	Sredi vinogradov
AO	Na travniku v bližini gozda
AP	Ob gozdnem robu
AQ	Zaraščujoč travnik ob obali

